


**OPISUL ALFABETIC AL TITULARILOR DREPTURILOR REALE DE PROPRIETATE, AL POSESORILOR ȘI AL
ALTOR DEȚINĂTORI**

Județul Neamț
UAT Cândești

Nr. crt.	Nume / denumire deținător	Data nașterii / CUI	Identificator	Planșa	Sector cadastral	Adresa imobilului	Suprafața în proprietate (mp)	Suprafața în posesie (mp)	Observații deținător
1	ABABEI GH. GHINUȚA		2532		97	Intravilan, Loc. Târdeni Mici și extravilan comuna Cândești	24440		LIPSĂ CNP
2	ABABEI GH. GHINUȚA		2532-C1		97	Intravilan, Loc. Târdeni Mici, UAT. Cândești, Jud. Neamț	63		LIPSĂ CNP
			2532-C2		97	Intravilan, Loc. Târdeni Mici, UAT. Cândești, Jud. Neamț	59		
3	ABABEI GH. GHINUȚA		2534		97	Extravilan, UAT. Cândești, Jud. Neamț; (Tarla: 6, Parcela: 92/1)	4261		LIPSĂ CNP
4	ABABEI MARIA		5495		101	Extravilan, UAT. Cândești, Jud. Neamț; (Tarla: 29, Parcela: 818/75)	1800		LIPSĂ CNP
5	ABICIULESEI RODICA		5852		53	Extravilan, UAT. Cândești, Jud. Neamț; (Tarla: 10, Parcela: 445/42; Tarla: 10, Parcela: 444; Tarla: 10, Parcela: 448/42)	45000		LIPSĂ CNP
6	ABLĂJOAIEI V. VASILE		6277		53	Extravilan, UAT. Cândești, Jud. Neamț; (Tarla: 10, Parcela: 448/24)	6300		LIPSĂ CNP
7	ACRISTINEI N. AGRIPINA		822		82	Intravilan, Loc. Padureni și extravilan comuna Cândești	5508		LIPSA CNP
8	ACRISTINEI N. AGRIPINA		822-C1		82	Intravilan, Loc. Padureni, UAT. Cândești, Jud. Neamț	45		LIPSA CNP
			822-C2		82	Intravilan, Loc. Padureni, UAT. Cândești, Jud. Neamț	24		
			822-C3		82	Intravilan, Loc. Padureni, UAT. Cândești, Jud. Neamț	7		
9	ACRISTINEI ANA - DANA	08.10.1976	2210		101	Extravilan punct Cier; (Tarla: 29, Parcela: 792/15)	3600		soți
10	ACRISTINEI ANA - DANA	08.10.1976	2569		75	Intravilan, Loc. Barcanesti, UAT. Cândești, Jud. Neamț	982		
			2569-C1		75	Intravilan, Loc. Barcanesti, UAT. Cândești, Jud. Neamț	82		
			2569-C2		75	Intravilan, Loc. Barcanesti, UAT. Cândești, Jud. Neamț	45		
11	ACRISTINEI ANA - DANA	08.10.1976	2569		75	Intravilan, Loc. Barcanesti, UAT. Cândești, Jud. Neamț	982		
			2569-C1		75	Intravilan, Loc. Barcanesti, UAT. Cândești, Jud. Neamț	82		
			2569-C2		75	Intravilan, Loc. Barcanesti, UAT. Cândești, Jud. Neamț	45		
12	ACRISTINEI ANA - DANA	08.10.1976	1633		80	Intravilan, Loc. Barcanesti și extravilan comuna Cândești	2558		
13	ACRISTINEI ANA - DANA	08.10.1976	1633		80	Intravilan, Loc. Barcanesti și extravilan comuna Cândești	2558		
14	ACRISTINEI ANA - DANA	08.10.1976	1633-C1		80	Intravilan, Loc. Barcanesti, UAT. Cândești, Jud. Neamț	68		
15	ACRISTINEI ANA - MARIA	19.03.1990	4723		94	Extravilan punct Tiganca; (Tarla: 30, Parcela: 933)	4800		soți
16	ACRISTINEI AUREL	07.02.1966	2444		73	Intravilan, Loc. Barcanesti, UAT. Cândești, Jud. Neamț	2027		
17	ACRISTINEI AUREL	07.02.1966	2444-C3		73	Intravilan, Loc. Barcanesti intravilan Bărcănești, extravilan comuna Cândești	135		
18	ACRISTINEI AUREL	07.02.1966	2444-C4		73	Intravilan, Loc. Barcanesti, UAT. Cândești, Jud. Neamț	31		
			2444-C5		73	Intravilan, Loc. Barcanesti, UAT. Cândești, Jud. Neamț	11		
			2444-C6		73	Intravilan, Loc. Barcanesti, UAT. Cândești, Jud. Neamț	22		
19	ACRISTINEI DAN	30.09.1971	1633		80	Intravilan, Loc. Barcanesti și extravilan comuna Cândești	2558		- soți
20	ACRISTINEI DAN	30.09.1971	1633-C1		80	Intravilan, Loc. Barcanesti, UAT. Cândești, Jud. Neamț	68		- soți
21	ACRISTINEI DAN	30.09.1971	2210		101	Extravilan punct Cier; (Tarla: 29, Parcela: 792/15)	3600		
22	ACRISTINEI DAN		2569		75	Intravilan, Loc. Barcanesti, UAT. Cândești, Jud. Neamț	982		- soti LIPSĂ CNP
			2569-C1		75	Intravilan, Loc. Barcanesti, UAT. Cândești, Jud. Neamț	82		



Nr. crt.	Nume / denumire deținător	Data nașterii / CUI	Identificator	Planșa	Sector cadastral	Adresa imobilului	Suprafața în proprietate (mp)	Suprafața în posesie (mp)	Observații deținător
22	ACRISTINEI DAN		2569-C2		75	Intravilan, Loc. Barcanesti, UAT. Cândești, Jud. Neamț	45		- soți LIPSĂ CNP
23	ACRISTINEI ELENA		2245		76	Intravilan, Loc. Barcanesti, UAT. Cândești, Jud. Neamț	10172		LIPSĂ CNP
24	ACRISTINEI ELENA		2245-C1		76	Intravilan, Loc. Barcanesti, UAT. Cândești, Jud. Neamț	58		LIPSĂ CNP
			2245-C2		76	Intravilan, Loc. Barcanesti, UAT. Cândești, Jud. Neamț	55		
			2245-C3		76	Intravilan, Loc. Barcanesti, UAT. Cândești, Jud. Neamț	28		
			2245-C4		76	Intravilan, Loc. Barcanesti, UAT. Cândești, Jud. Neamț	72		
			2245-C5		76	Intravilan, Loc. Barcanesti, UAT. Cândești, Jud. Neamț	32		
25	ACRISTINEI ELENA		4286		99	Intravilan, Loc. Barcanesti și extravilan comuna Cândești	4200		LIPSĂ CNP
26	ACRISTINEI ELENA		4608		76	Extravilan, UAT. Cândești, Jud. Neamț; (Tarla: 28, Parcela: 769/52)	2700		LIPSĂ CNP
27	ACRISTINEI ELENA		4612		76	Extravilan, UAT. Cândești, Jud. Neamț; (Tarla: 28, Parcela: 769/47)	1800		LIPSĂ CNP
28	ACRISTINEI ELENA		4614		76	Intravilan, Loc. Barcanesti și extravilan comuna Cândești	3400		LIPSĂ CNP
29	ACRISTINEI ELENA		5504		101	Extravilan, UAT. Cândești, Jud. Neamț; (Tarla: 14, Parcela: 233/1)	6527		LIPSĂ CNP
30	ACRISTINEI ELENA		5508		101	Extravilan, UAT. Cândești, Jud. Neamț; (Tarla: 29, Parcela: 792/14; Tarla: 29, Parcela: 833/14)	12600		LIPSĂ CNP
31	ACRISTINEI ELENA		5839		81	Intravilan, Loc. Padureni și extravilan comuna Cândești	5200		LIPSĂ CNP
32	ACRISTINEI ELENA		5841		81	Extravilan, UAT. Cândești, Jud. Neamț; (Tarla: 30, Parcela: 973/38)	2200		LIPSĂ CNP
33	ACRISTINEI ELENA		876		81	Intravilan, Loc. Padureni, UAT. Cândești, Jud. Neamț	5000		LIPSĂ CNP
34	ACRISTINEI EUGEN	25.01.1975	2439		99	Intravilan, Loc. Barcanesti și extravilan comuna Cândești	16984		
35	ACRISTINEI EUGEN	25.01.1975	2543		75	Intravilan, Loc. Barcanesti, UAT. Cândești, Jud. Neamț	922		
36	ACRISTINEI EUGEN	25.01.1975	2543-C1		75	Intravilan, Loc. Barcanesti, UAT. Cândești, Jud. Neamț	136		
37	ACRISTINEI FLORIN	17.04.1988	3330		105	Intravilan, Loc. Dragova, UAT. Cândești, Jud. Neamț	4583		necasatorit
38	ACRISTINEI FLORIN	17.04.1988	4590		73	Extravilan, UAT. Cândești, Jud. Neamț; (Tarla: 28, Parcela: 769)	5400		necăsătorit
39	ACRISTINEI GHEORGHE	30.01.1945	2256		100	Intravilan, Loc. Barcanesti și extravilan comuna Cândești în punct ' Paraul lui Dan '	10000		
40	ACRISTINEI I. GHEORGHE		2402		73	Intravilan, Loc. Barcanesti și extravilan comuna Cândești	10000		Proprietar decedat. LIPSĂ CNP
41	ACRISTINEI I. GHEORGHE	20.05.1920	2409		73	Intravilan, Loc. Barcanesti și extravilan comuna Cândești	11800		Proprietar decedat.
42	ACRISTINEI GHEORGHE	30.01.1945	2520		101	Intravilan, Loc. Barcanesti, UAT. Cândești, Jud. Neamț	819		
43	ACRISTINEI GHEORGHE	30.01.1945	2520-C2		101	Intravilan, Loc. Barcanesti, UAT. Cândești, Jud. Neamț	104		
44	ACRISTINEI GHEORGHE	30.01.1945	2524		99	Intravilan, Loc. Barcanesti și extravilan comuna Cândești	12570		
45	ACRISTINEI I. GHEORGHE		4743		66	Extravilan, UAT. Cândești, Jud. Neamț; (Tarla: 20, Parcela: 685/79)	5400		LIPSĂ CNP
46	ACRISTINEI GHEORGHE	20.05.1920	5529		104	Extravilan, UAT. Cândești, Jud. Neamț; (Tarla: 21, Parcela: 692)	5764		
47	ACRISTINEI GHEORGHE		8323		86	Extravilan, UAT. Cândești, Jud. Neamț; (Tarla: 32, Parcela: 1254/69)	10700		LIPSĂ CNP
48	ACRISTINEI GHINUȚA		1204		94	Intravilan, Loc. Târdeni și extravilan comuna Cândești	19000		LIPSĂ CNP
49	ACRISTINEI GHINUȚA		1782		79	Intravilan, Loc. Barcanesti, UAT. Cândești, Jud. Neamț	4414		LIPSA CNP
50	ACRISTINEI GHINUȚA		2041		78	Intravilan, Loc. Barcanesti și extravilan comuna Cândești	30000		LIPSĂ CNP
51	ACRISTINEI GHINUȚA		4684		94	Intravilan, Loc. Padureni și extravilan comuna Cândești	5000		LIPSĂ CNP




Nr. crt.	Nume / denumire deținător	Data nașterii / CUI	Identificator	Planșa	Sector cadastral	Adresa imobilului	Suprafața în proprietate (mp)	Suprafața în posesie (mp)	Observații deținător
52	ACRISTINEI GHINUȚA		5787		92	Extravilan, UAT. Cândești, Jud. Neamț; (Tarla: 32, Parcela: 1317/28)	15300		LIPSĂ CNP
53	ACRISTINEI GHINUȚA		707		92	Intravilan, Loc. Padureni intravilan Pădureni, extravilan comuna Cândești	10000		LIPSĂ CNP
54	ACRISTINEI GIANINA-ELENA	18.08.1971	2623		74	Intravilan, Loc. Barcanesti, UAT. Cândești, Jud. Neamț	1443		
55	ACRISTINEI GIANINA-ELENA	18.08.1971	2623		74	Intravilan, Loc. Barcanesti, UAT. Cândești, Jud. Neamț	1443		
56	ACRISTINEI GIANINA-ELENA	18.08.1971	2623-C1		74	Intravilan, Loc. Barcanesti, UAT. Cândești, Jud. Neamț	41		
			2623-C2		74	Intravilan, Loc. Barcanesti, UAT. Cândești, Jud. Neamț	25		
57	ACRISTINEI GIANINA-ELENA	18.08.1971	2623-C1		74	Intravilan, Loc. Barcanesti, UAT. Cândești, Jud. Neamț	41		
			2623-C2		74	Intravilan, Loc. Barcanesti, UAT. Cândești, Jud. Neamț	25		
58	ACRISTINEI GH. GIANINA-ELENA	18.08.1971	4275		99	Extravilan, UAT. Cândești, Jud. Neamț; (Tarla: 30, Parcela: 867)	3500		
59	ACRISTINEI GIANINA-ELENA	18.08.1971	4292		99	Intravilan, Loc. Barcanesti și extravilan comuna Cândești	5400		-soți
60	ACRISTINEI GIANINA-ELENA	18.08.1971	5673		70	Extravilan, UAT. Cândești, Jud. Neamț; (Tarla: 24, Parcela: 721/41)	644		
61	ACRISTINEI ILEANA		6199		53	Extravilan, UAT. Cândești, Jud. Neamț; (Tarla: 10, Parcela: 448/22)	10000		LIPSĂ CNP
62	ACRISTINEI N. ION		2227		101	Intravilan, Loc. Barcanesti, UAT. Cândești, Jud. Neamț	1423		LIPSĂ CNP
63	ACRISTINEI N. ION		2227-C1		101	Intravilan, Loc. Barcanesti, UAT. Cândești, Jud. Neamț	94		LIPSĂ CNP
			2227-C2		101	Intravilan, Loc. Barcanesti, UAT. Cândești, Jud. Neamț	126		
			2227-C3		101	Intravilan, Loc. Barcanesti, UAT. Cândești, Jud. Neamț	66		
64	ACRISTINEI N. ION		2245		76	Intravilan, Loc. Barcanesti, UAT. Cândești, Jud. Neamț	10172		LIPSĂ CNP
65	ACRISTINEI N. ION		2245-C1		76	Intravilan, Loc. Barcanesti, UAT. Cândești, Jud. Neamț	58		LIPSĂ CNP
			2245-C2		76	Intravilan, Loc. Barcanesti, UAT. Cândești, Jud. Neamț	55		
			2245-C3		76	Intravilan, Loc. Barcanesti, UAT. Cândești, Jud. Neamț	28		
			2245-C4		76	Intravilan, Loc. Barcanesti, UAT. Cândești, Jud. Neamț	72		
			2245-C5		76	Intravilan, Loc. Barcanesti, UAT. Cândești, Jud. Neamț	32		
66	ACRISTINEI N. ION		4286		99	Intravilan, Loc. Barcanesti și extravilan comuna Cândești	4200		LIPSĂ CNP
67	ACRISTINEI N. ION		4608		76	Extravilan, UAT. Cândești, Jud. Neamț; (Tarla: 28, Parcela: 769/52)	2700		LIPSĂ CNP
68	ACRISTINEI N. ION		4612		76	Extravilan, UAT. Cândești, Jud. Neamț; (Tarla: 28, Parcela: 769/47)	1800		LIPSĂ CNP
69	ACRISTINEI N. ION		4614		76	Intravilan, Loc. Barcanesti și extravilan comuna Cândești	3400		LIPSĂ CNP
70	ACRISTINEI N. ION		5504		101	Extravilan, UAT. Cândești, Jud. Neamț; (Tarla: 14, Parcela: 233/1)	6527		LIPSĂ CNP
71	ACRISTINEI N. ION		5508		101	Extravilan, UAT. Cândești, Jud. Neamț; (Tarla: 29, Parcela: 792/14; Tarla: 29, Parcela: 833/14)	12600		LIPSĂ CNP
72	ACRISTINEI N. ION		5839		81	Intravilan, Loc. Padureni și extravilan comuna Cândești	5200		LIPSĂ CNP
73	ACRISTINEI N. ION		5841		81	Extravilan, UAT. Cândești, Jud. Neamț; (Tarla: 30, Parcela: 973/38)	2200		LIPSĂ CNP
74	ACRISTINEI N. ION		876		81	Intravilan, Loc. Padureni, UAT. Cândești, Jud. Neamț	5000		LIPSĂ CNP
75	ACRISTINEI MARIA	17.06.1953	2256		100	Intravilan, Loc. Barcanesti și extravilan comuna Cândești în punct. Paraul lui Dan '	10000		-soți
76	ACRISTINEI MARIA	18.01.1983	2439		99	Intravilan, Loc. Barcanesti și extravilan comuna Cândești	16984		- soți,
77	ACRISTINEI MARIA	20.04.1967	2444		73	Intravilan, Loc. Barcanesti, UAT. Cândești, Jud. Neamț	2027		soți
78	ACRISTINEI MARIA	20.04.1967	2444-C3		73	Intravilan, Loc. Barcanesti intravilan Bărcănești, extravilan comuna Cândești	135		soți




Nr. crt.	Nume / denumire deținător	Data nașterii / CUI	Identificator	Planșa	Sector cadastral	Adresa imobilului	Suprafața în proprietate (mp)	Suprafața în posesie (mp)	Observații deținător
79	ACRISTINEI MARIA	20.04.1967	2444-C4		73	Intravilan, Loc. Barcanesti, UAT. Cândești, Jud. Neamț	31		soți
			2444-C5		73	Intravilan, Loc. Barcanesti, UAT. Cândești, Jud. Neamț	11		
			2444-C6		73	Intravilan, Loc. Barcanesti, UAT. Cândești, Jud. Neamț	22		
80	ACRISTINEI MARIA		2524		99	Intravilan, Loc. Barcanesti și extravilan comuna Cândești	12570		- soți, LIPSĂ CNP
81	ACRISTINEI MARIA	18.01.1983	2543		75	Intravilan, Loc. Barcanesti, UAT. Cândești, Jud. Neamț	922		soți
82	ACRISTINEI MARIA	18.01.1983	2543-C1		75	Intravilan, Loc. Barcanesti, UAT. Cândești, Jud. Neamț	136		soți
83	ACRISTINEI MIHAI	25.03.1982	4723		94	Extravilan punct Tiganca; (Tarla: 30, Parcela: 933)	4800		
84	ACRISTINEI N. NECULAI		2245		76	Intravilan, Loc. Barcanesti, UAT. Cândești, Jud. Neamț	10172		LIPSĂ CNP
85	ACRISTINEI N. NECULAI		2245-C1		76	Intravilan, Loc. Barcanesti, UAT. Cândești, Jud. Neamț	58		LIPSĂ CNP
			2245-C2		76	Intravilan, Loc. Barcanesti, UAT. Cândești, Jud. Neamț	55		
			2245-C3		76	Intravilan, Loc. Barcanesti, UAT. Cândești, Jud. Neamț	28		
			2245-C4		76	Intravilan, Loc. Barcanesti, UAT. Cândești, Jud. Neamț	72		
			2245-C5		76	Intravilan, Loc. Barcanesti, UAT. Cândești, Jud. Neamț	32		
86	ACRISTINEI N. NECULAI		2367		76	Intravilan, Loc. Barcanesti, UAT. Cândești, Jud. Neamț	1038		LIPSĂ CNP
87	ACRISTINEI N. NECULAI		2367-C1		76	Intravilan, Loc. Barcanesti, UAT. Cândești, Jud. Neamț	137		LIPSĂ CNP
			2367-C2		76	Intravilan, Loc. Barcanesti, UAT. Cândești, Jud. Neamț	12		
			2367-C3		76	Intravilan, Loc. Barcanesti, UAT. Cândești, Jud. Neamț	11		
88	ACRISTINEI V. NECULAI		2686		101	Intravilan, Loc. Barcanesti, UAT. Cândești, Jud. Neamț	1307		LIPSĂ CNP
89	ACRISTINEI V. NECULAI		2686-C1		101	Intravilan, Loc. Barcanesti, UAT. Cândești, Jud. Neamț	113		LIPSĂ CNP
			2686-C2		101	Intravilan, Loc. Barcanesti, UAT. Cândești, Jud. Neamț	39		
			2686-C3		101	Intravilan, Loc. Barcanesti, UAT. Cândești, Jud. Neamț	29		
			2686-C4		101	Intravilan, Loc. Barcanesti, UAT. Cândești, Jud. Neamț	41		
			2686-C5		101	Intravilan, Loc. Barcanesti, UAT. Cândești, Jud. Neamț	19		
90	ACRISTINEI V. NECULAI		2703		101	Intravilan, Loc. Barcanesti, UAT. Cândești, Jud. Neamț	1373		LIPSĂ CNP
91	ACRISTINEI V. NECULAI		2703-C1		101	Intravilan, Loc. Barcanesti, UAT. Cândești, Jud. Neamț	94		LIPSĂ CNP
			2703-C2		101	Intravilan, Loc. Barcanesti, UAT. Cândești, Jud. Neamț	61		
			2703-C3		101	Intravilan, Loc. Barcanesti, UAT. Cândești, Jud. Neamț	25		
92	ACRISTINEI V. NECULAI		4283		99	Extravilan, UAT. Cândești, Jud. Neamț; (Tarla: 30, Parcela: 857/31)	8600		LIPSĂ CNP
93	ACRISTINEI N. NECULAI		4286		99	Intravilan, Loc. Barcanesti și extravilan comuna Cândești	4200		LIPSĂ CNP
94	ACRISTINEI NECULAI	20.02.1967	4292		99	Intravilan, Loc. Barcanesti și extravilan comuna Cândești	5400		
95	ACRISTINEI N. NECULAI		4608		76	Extravilan, UAT. Cândești, Jud. Neamț; (Tarla: 28, Parcela: 769/52)	2700		LIPSĂ CNP
96	ACRISTINEI N. NECULAI		4612		76	Extravilan, UAT. Cândești, Jud. Neamț; (Tarla: 28, Parcela: 769/47)	1800		LIPSĂ CNP
97	ACRISTINEI N. NECULAI		4614		76	Intravilan, Loc. Barcanesti și extravilan comuna Cândești	3400		LIPSĂ CNP
98	ACRISTINEI N. NECULAI		5504		101	Extravilan, UAT. Cândești, Jud. Neamț; (Tarla: 14, Parcela: 233/1)	6527		LIPSĂ CNP
99	ACRISTINEI N. NECULAI		5508		101	Extravilan, UAT. Cândești, Jud. Neamț; (Tarla: 29, Parcela: 792/14; Tarla: 29, Parcela: 833/14)	12600		LIPSĂ CNP



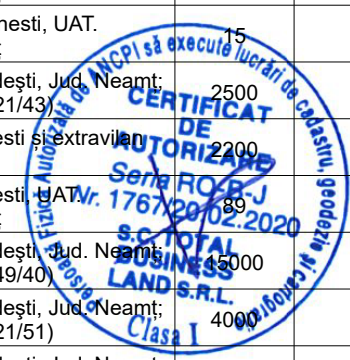
Nr. crt.	Nume / denumire deținător	Data nașterii / CUI	Identificator	Planșa	Sector cadastral	Adresa imobilului	Suprafața în proprietate (mp)	Suprafața în posesie (mp)	Observații deținător
100	ACRISTINEI N. NECULAI		5839		81	Intravilan, Loc. Padureni și extravilan comuna Cândești	5200		LIPSĂ CNP
101	ACRISTINEI N. NECULAI		5841		81	Extravilan, UAT. Cândești, Jud. Neamț; (Tarla: 30, Parcela: 973/38)	2200		LIPSĂ CNP
102	ACRISTINEI V. NECULAI		6502		87	Extravilan, UAT. Cândești, Jud. Neamț; (Tarla: 32, Parcela: 1254/20)	2000		LIPSĂ CNP
103	ACRISTINEI V. NECULAI		6530		89	Extravilan, UAT. Cândești, Jud. Neamț; (Tarla: 33, Parcela: 1462/15)	5800		LIPSĂ CNP
104	ACRISTINEI V. NECULAI		8360		88	Extravilan, UAT. Cândești, Jud. Neamț; (Tarla: 32, Parcela: 1262/20)	2000		LIPSĂ CNP
105	ACRISTINEI N. NECULAI		876		81	Intravilan, Loc. Padureni, UAT. Cândești, Jud. Neamț	5000		LIPSĂ CNP
106	ACRISTINEI TOADER		2493		73	Intravilan, Loc. Barcanesti, UAT. Cândești, Jud. Neamț	4065		LIPSĂ CNP
107	ACRISTINEI TOADER		2493-C1		73	Intravilan, Loc. Barcanesti, UAT. Cândești, Jud. Neamț	167		LIPSĂ CNP
			2493-C2		73	Intravilan, Loc. Barcanesti, UAT. Cândești, Jud. Neamț	65		
			2493-C3		73	Intravilan, Loc. Barcanesti, UAT. Cândești, Jud. Neamț	63		
			2493-C4		73	Intravilan, Loc. Barcanesti, UAT. Cândești, Jud. Neamț	88		
			2493-C5		73	Intravilan, Loc. Barcanesti, UAT. Cândești, Jud. Neamț	19		
108	ACRISTINEI TOADER		4440		100	Extravilan, UAT. Cândești, Jud. Neamț; (Tarla: 29, Parcela: 833/102)	1838		LIPSĂ CNP
109	ACRISTINEI TOADER		4443		100	Extravilan, UAT. Cândești, Jud. Neamț; (Tarla: 29, Parcela: 828/105)	5000		LIPSĂ CNP
110	ACRISTINEI TOADER		4565		73	Extravilan, UAT. Cândești, Jud. Neamț; (Tarla: 28, Parcela: 769/23)	900		LIPSĂ CNP
111	ACRISTINEI TOADER		4581		73	Extravilan, UAT. Cândești, Jud. Neamț; (Tarla: 28, Parcela: 769/30)	2000		LIPSĂ CNP
112	ACRISTINEI TOADER		4583		73	Extravilan, UAT. Cândești, Jud. Neamț; (Tarla: 28, Parcela: 769/6)	5193		LIPSĂ CNP
113	ACRISTINEI TOADER		4585		73	Extravilan, UAT. Cândești, Jud. Neamț; (Tarla: 28, Parcela: 769/41)	3440		LIPSĂ CNP
114	ACRISTINEI TOADER		4587		73	Extravilan, UAT. Cândești, Jud. Neamț; (Tarla: 28, Parcela: 769/44)	1360		LIPSĂ CNP
115	ACRISTINEI TOADER		6119		90	Extravilan, UAT. Cândești, Jud. Neamț; (Tarla: 33, Parcela: 1451/40)	7200		LIPSĂ CNP
116	ACRISTINI GH. EUGEN		1826		94	Extravilan, UAT. Cândești, Jud. Neamț; (Tarla: 30, Parcela: 948/163)	7200		LIPSĂ CNP
117	ACRISTINI GH. EUGEN		1842		94	Intravilan, Loc. Barcanesti și extravilan comuna Cândești	12600		LIPSĂ CNP
118	ACRISTINI GH. EUGEN		1842-C1		94	Intravilan, Loc. Barcanesti, UAT. Cândești, Jud. Neamț	103		LIPSĂ CNP
			1842-C2		94	Intravilan, Loc. Barcanesti, UAT. Cândești, Jud. Neamț	54		
			1842-C3		94	Intravilan, Loc. Barcanesti, UAT. Cândești, Jud. Neamț	113		
119	ACRISTINI GH. EUGEN		2165		100	Intravilan, Loc. Barcanesti și extravilan comuna Cândești	10000		LIPSĂ CNP
120	ACRISTINI GH. EUGEN		2278		100	Intravilan, Loc. Barcanesti și extravilan comuna Cândești	3400		LIPSĂ CNP
121	ACRISTINI GH. EUGEN		2494		101	Intravilan, Loc. Barcanesti, UAT. Cândești, Jud. Neamț	4251		LIPSĂ CNP
122	ACRISTINI GH. EUGEN		2510		101	Intravilan, Loc. Barcanesti, UAT. Cândești, Jud. Neamț	1421		LIPSĂ CNP
123	ACRISTINI GH. EUGEN		2510-C1		101	Intravilan, Loc. Barcanesti, UAT. Cândești, Jud. Neamț	116		LIPSĂ CNP
			2510-C2		101	Intravilan, Loc. Barcanesti, UAT. Cândești, Jud. Neamț	74		
			2510-C3		101	Intravilan, Loc. Barcanesti, UAT. Cândești, Jud. Neamț	122		
124	ACRISTINI GH. EUGEN		4282		99	Intravilan, Loc. Barcanesti și extravilan comuna Cândești	1200		LIPSĂ CNP
125	ACRISTINI GH. PETRU		2282		100	Intravilan, Loc. Barcanesti și extravilan comuna Cândești	10000		LIPSĂ CNP
126	ACRISTINI GH. PETRU		2380		101	Intravilan, Loc. Barcanesti, UAT. Cândești, Jud. Neamț	3218		LIPSĂ CNP
127	ACRISTINI GH. PETRU		2380-C1		101	Intravilan, Loc. Barcanesti, UAT. Cândești, Jud. Neamț	29		LIPSĂ CNP




Nr. crt.	Nume / denumire deținător	Data nașterii / CUI	Identificator	Planșa	Sector cadastral	Adresa imobilului	Suprafața în proprietate (mp)	Suprafața în posesie (mp)	Observații deținător
128	ACRISTINI GH. PETRU		2540		101	Intravilan, Loc. Barcanesti, UAT. Căndești, Jud. Neamț	878		LIPSĂ CNP
129	ACRISTINI GH. PETRU		2540-C1		101	Intravilan, Loc. Barcanesti, UAT. Căndești, Jud. Neamț	156		LIPSĂ CNP
			2540-C2		101	Intravilan, Loc. Barcanesti, UAT. Căndești, Jud. Neamț	15		
130	ACRISTINI GH. PETRU		2576		75	Intravilan, Loc. Barcanesti, UAT. Căndești, Jud. Neamț	4114		LIPSĂ CNP
131	ACRISTINI GH. PETRU		4861		95	Intravilan, Loc. Târdeni Mici și extravilan comuna Căndești	6300		LIPSA CNP
132	ACRISTINI GH. PETRU		5745		92	Extravilan, UAT. Căndești, Jud. Neamț; (Tarla: 32, Parcela: 1315/56)	4800		LIPSĂ CNP
133	ACRISTINI GH. PETRU		5946		92	Extravilan, UAT. Căndești, Jud. Neamț; (Tarla: 32, Parcela: 1396/30)	6600		LIPSĂ CNP
134	AFEMEI GH. BARBU		5950		92	Extravilan, UAT. Căndești, Jud. Neamț; (Tarla: 32, Parcela: 1396/18)	5800		LIPSĂ CNP
135	AFEMEI GH. BARBU		6130		88	Intravilan, Loc. Pădureni intravilan Pădureni, extravilan comuna Căndești	13000		LIPSA CNP
136	AFEMEI GH. BARBU		6187		53	Extravilan, UAT. Căndești, Jud. Neamț; (Tarla: 10, Parcela: 448/10)	10000		LIPSĂ CNP
137	AFEMEI GH. BARBU		8351		86	Extravilan, UAT. Căndești, Jud. Neamț; (Tarla: 32, Parcela: 1237/71,1237,1272)	13000		LIPSĂ CNP
138	AFEMEI ELENA	09.08.1949	2481		71	Intravilan, Loc. Barcanesti, UAT. Căndești, Jud. Neamț	960		
139	AFEMEI ELENA	09.08.1949	2484		71	Intravilan, Loc. Barcanesti, UAT. Căndești, Jud. Neamț	1645		
140	AFEMEI ELENA	09.08.1949	2484-C1		71	Intravilan, Loc. Barcanesti, UAT. Căndești, Jud. Neamț	133		
141	AFEMEI N. ELENA		6294		53	Extravilan, UAT. Căndești, Jud. Neamț; (Tarla: 10, Parcela: 448/40)	7400		LIPSĂ CNP
142	AFEMEI V. GHEORGHE		1797		95	Intravilan, Loc. Târdeni Mici și extravilan comuna Căndești	6300		LIPSA CNP
143	AFEMEI V. GHEORGHE		2482		71	Intravilan, Loc. Barcanesti, UAT. Căndești, Jud. Neamț	4830		LIPSĂ CNP
144	AFEMEI V. GHEORGHE		2482-C1		71	Intravilan, Loc. Barcanesti, UAT. Căndești, Jud. Neamț	329		LIPSĂ CNP
			2482-C2		71	Intravilan, Loc. Barcanesti, UAT. Căndești, Jud. Neamț	62		
145	AFEMEI GHEORGHE		2641		74	Intravilan, Loc. Barcanesti, UAT. Căndești, Jud. Neamț	4020		LIPSĂ CNP
146	AFEMEI GHEORGHE		2827		101	Intravilan, Loc. Barcanesti, UAT. Căndești, Jud. Neamț	900		LIPSĂ CNP
147	AFEMEI V. GHEORGHE		4672		80	Extravilan, UAT. Căndești, Jud. Neamț; (Tarla: 30, Parcela: 936/118; Tarla: 30, Parcela: 935/118)	10000		LIPSĂ CNP
148	AFEMEI V. GHEORGHE		4677		80	Extravilan, UAT. Căndești, Jud. Neamț; (Tarla: 30, Parcela: 936/123)	5000		LIPSĂ CNP
149	AFEMEI GHEORGHE		4945		74	Intravilan, Loc. Barcanesti, UAT. Căndești, Jud. Neamț	1562		LIPSĂ CNP
150	AFEMEI V. GHEORGHE		5515		101	Extravilan, UAT. Căndești, Jud. Neamț; (Tarla: 29, Parcela: 792/6)	3600		LIPSĂ CNP
151	AFEMEI V. GHEORGHE		5560		70	Extravilan, UAT. Căndești, Jud. Neamț; (Tarla: 25, Parcela: 739/45)	1800		LIPSĂ CNP
152	AFEMEI V. GHEORGHE		5618		70	Extravilan, UAT. Căndești, Jud. Neamț; (Tarla: 24, Parcela: 721/69)	4000		LIPSĂ CNP
153	AFEMEI V. GHEORGHE		5677		70	Extravilan, UAT. Căndești, Jud. Neamț; (Tarla: 24, Parcela: 721/39)	1309		LIPSĂ CNP
154	AFEMEI V. GHEORGHE		5768		92	Extravilan, UAT. Căndești, Jud. Neamț; (Tarla: 32, Parcela: 1317/36)	5900		LIPSĂ CNP
155	AFEMEI V. GHEORGHE		5795		92	Extravilan, UAT. Căndești, Jud. Neamț; (Tarla: 32, Parcela: 1317/21)	3600		LIPSĂ CNP
156	AFEMEI V. GHEORGHE		6186		53	Extravilan, UAT. Căndești, Jud. Neamț; (Tarla: 10, Parcela: 448/9)	4000		LIPSĂ CNP
157	AFEMEI GHEORGHE		8367		91	Extravilan, UAT. Căndești, Jud. Neamț; (Tarla: 32, Parcela: 1396/10)	10000		LIPSĂ CNP
158	AFEMEI GHE. ION		2522		71	Intravilan, Loc. Barcanesti, UAT. Căndești, Jud. Neamț	1308		LIPSĂ CNP
159	AFEMEI GHE. ION		2522-C1		71	Intravilan, Loc. Barcanesti, UAT. Căndești, Jud. Neamț	59		LIPSĂ CNP
			2522-C2		71	Intravilan, Loc. Barcanesti, UAT. Căndești, Jud. Neamț	69		



Nr. crt.	Nume / denumire deținător	Data nașterii / CUI	Identificator	Planșa	Sector cadastral	Adresa imobilului	Suprafața în proprietate (mp)	Suprafața în posesie (mp)	Observații deținător
160	AFEMEI GH. JANA		4455		100	Extravilan, UAT. Cândești, Jud. Neamț; (Tarla: 29, Parcela: 823/157)	7400		LIPSĂ CNP
161	AFEMEI GH. JANA		4485		105	Intravilan, Loc. Dragova, UAT. Cândești, Jud. Neamț	4400		LIPSĂ CNP
162	AFEMEI GH. JANA		5631		70	Extravilan, UAT. Cândești, Jud. Neamț; (Tarla: 24, Parcela: 721/44)	3800		LIPSĂ CNP
163	AFEMEI GH. JANA		6307		53	Extravilan, UAT. Cândești, Jud. Neamț; (Tarla: 10, Parcela: 448/53)	10000		LIPSĂ CNP
164	AFEMEI MIHAIL-RAZVAN	11.11.1986	2484		71	Intravilan, Loc. Barcanesti, UAT. Cândești, Jud. Neamț	1645		
165	AFEMEI MIHAIL-RAZVAN	11.11.1986	2484-C1		71	Intravilan, Loc. Barcanesti, UAT. Cândești, Jud. Neamț	133		
166	AFEMEI MIHAIL-RAZVAN	11.11.1986	2919		67	Extravilan punct 'Dragova 1'; (Tarla: 21, Parcela: 692/26)	5600		
167	AFEMEI V. PETRU		2611		74	Intravilan, Loc. Barcanesti, UAT. Cândești, Jud. Neamț	1400		LIPSĂ CNP
168	AFEMEI PETRU		2641		74	Intravilan, Loc. Barcanesti, UAT. Cândești, Jud. Neamț	4020		LIPSĂ CNP
169	AFEMEI PETRU		2827		101	Intravilan, Loc. Barcanesti, UAT. Cândești, Jud. Neamț	900		LIPSĂ CNP
170	AFEMEI V. PETRU		4672		80	Extravilan, UAT. Cândești, Jud. Neamț; (Tarla: 30, Parcela: 936/118; Tarla: 30, Parcela: 935/118)	10000		LIPSĂ CNP
171	AFEMEI PETRU		4945		74	Intravilan, Loc. Barcanesti, UAT. Cândești, Jud. Neamț	1562		LIPSĂ CNP
172	AFEMEI V. PETRU		5618		70	Extravilan, UAT. Cândești, Jud. Neamț; (Tarla: 24, Parcela: 721/69)	4000		LIPSĂ CNP
173	AFEMEI V. PETRU		5677		70	Extravilan, UAT. Cândești, Jud. Neamț; (Tarla: 24, Parcela: 721/39)	1309		LIPSĂ CNP
174	AFEMEI V. PETRU		5795		92	Extravilan, UAT. Cândești, Jud. Neamț; (Tarla: 32, Parcela: 1317/21)	3600		LIPSĂ CNP
175	AFEMEI V. PETRU		5983		90	Extravilan, UAT. Cândești, Jud. Neamț; (Tarla: 33, Parcela: 1460/25)	5000		LIPSĂ CNP
176	AFEMEI V. PETRU		754		81	Extravilan, UAT. Cândești, Jud. Neamț; (Tarla: 30, Parcela: 982/86; Tarla: 30, Parcela: 981/86)	10000		LIPSĂ CNP
177	AFEMEI PETRU		8367		91	Extravilan, UAT. Cândești, Jud. Neamț; (Tarla: 32, Parcela: 1396/10)	10000		LIPSĂ CNP
178	AFEMEIEI JANA		2624		74	Intravilan, Loc. Barcanesti, UAT. Cândești, Jud. Neamț	4075		LIPSĂ CNP
			2624-C1		74	Intravilan, Loc. Barcanesti, UAT. Cândești, Jud. Neamț	87		
			2624-C2		74	Intravilan, Loc. Barcanesti, UAT. Cândești, Jud. Neamț	97		
179	AFLOAREI V. AGLAIA		4407		100	Extravilan, UAT. Cândești, Jud. Neamț; (Tarla: 29, Parcela: 849/77; Tarla: 29, Parcela: 833/77)	5000		LIPSĂ CNP
180	AFLOAREI V. AGLAIA		4458		100	Extravilan, UAT. Cândești, Jud. Neamț; (Tarla: 29, Parcela: 823/162)	3600		LIPSĂ CNP
181	AFLOAREI V. AGLAIA		4463		100	Extravilan, UAT. Cândești, Jud. Neamț; (Tarla: 29, Parcela: 823/166)	6200		LIPSĂ CNP
182	AFLOAREI N. ALEXANDRU		2436		101	Intravilan, Loc. Barcanesti și extravilan comuna Cândești	2600		LIPSĂ CNP
183	AFLOAREI N. ALEXANDRU		2473		74	Intravilan, Loc. Barcanesti, UAT. Cândești, Jud. Neamț	800		LIPSĂ CNP
184	AFLOAREI N. ALEXANDRU		2473-C1		74	Intravilan, Loc. Barcanesti, UAT. Cândești, Jud. Neamț	118		LIPSĂ CNP
			2473-C2		74	Intravilan, Loc. Barcanesti, UAT. Cândești, Jud. Neamț			
185	AFLOAREI ALEXANDRU		2725		70	Extravilan, UAT. Cândești, Jud. Neamț; (Tarla: 24, Parcela: 721/43)	2500		LIPSĂ CNP
186	AFLOAREI ALEXANDRU		2954		67	Intravilan, Loc. Cândești și extravilan comuna Cândești	2200		LIPSĂ CNP
187	AFLOAREI ALEXANDRU		2954-C1		67	Intravilan, Loc. Cândești, UAT. Cândești, Jud. Neamț	89		LIPSĂ CNP
188	AFLOAREI N. ALEXANDRU		4356		100	Extravilan, UAT. Cândești, Jud. Neamț; (Tarla: 29, Parcela: 849/40)	45000		LIPSĂ CNP
189	AFLOAREI ALEXANDRU		5621		70	Extravilan, UAT. Cândești, Jud. Neamț; (Tarla: 24, Parcela: 721/51)	4000		LIPSĂ CNP
190	AFLOAREI N. ALEXANDRU		5812		81	Extravilan, UAT. Cândești, Jud. Neamț; (Tarla: 30, Parcela: 940/99)	7200		LIPSĂ CNP



Nr. crt.	Nume / denumire deținător	Data nașterii / CUI	Identificator	Planșa	Sector cadastral	Adresa imobilului	Suprafața în proprietate (mp)	Suprafața în posesie (mp)	Observații deținător
191	AFLOAREI ALEXANDRU-NICUSOR	03.07.1996	2009		101	Intravilan, Loc. Barcanesti, Nr.88, UAT. Cândești, Jud. Neamț	860		bun propriu
			2009-C1		101	Intravilan, Loc. Barcanesti, UAT. Cândești, Jud. Neamț	93		
			2009-C2		101	Intravilan, Loc. Barcanesti, UAT. Cândești, Jud. Neamț	24		
192	AFLOAREI E. CATINCA	08.08.1927	1843		79	Intravilan, Loc. Barcanesti, UAT. Cândești, Jud. Neamț	2155		
193	AFLOAREI E. CATINCA	08.08.1927	1935		79	Intravilan, Loc. Barcanesti, UAT. Cândești, Jud. Neamț	1717		
194	AFLOAREI E. CATINCA	08.08.1927	2014		79	Intravilan, Loc. Barcanesti, UAT. Cândești, Jud. Neamț	3462		
195	AFLOAREI E. CATINCA	08.08.1927	4692		94	Intravilan, Loc. Târdeni Mici și extravilan comuna Cândești	7200		
196	AFLOAREI E. CATINCA	08.08.1927	4702		94	Extravilan, UAT. Cândești, Jud. Neamț; (Tarla: 30, Parcela: 948/168)	2800		
197	AFLOAREI CONSTANTIN	14.04.1983	2560		75	Intravilan, Loc. Barcanesti, Nr.186, UAT. Cândești, Jud. Neamț	700		necasatorit
198	AFLOAREI CONSTANTIN	14.04.1983	2560-C2		75	Intravilan, Loc. Barcanesti, UAT. Cândești, Jud. Neamț	99		necasatorit
199	AFLOAREI P. CONSTANTIN	07.05.1913	2645		75	Intravilan, Loc. Barcanesti, UAT. Cândești, Jud. Neamț	1348		LIPSĂ CNP
200	AFLOAREI P. CONSTANTIN	07.05.1913	2645-C1		75	Intravilan, Loc. Barcanesti, UAT. Cândești, Jud. Neamț	44		LIPSĂ CNP
			2645-C2		75	Intravilan, Loc. Barcanesti, UAT. Cândești, Jud. Neamț	16		
			2645-C3		75	Intravilan, Loc. Barcanesti, UAT. Cândești, Jud. Neamț	11		
201	AFLOAREI P. CONSTANTIN	07.05.1913	2673		75	Intravilan, Loc. Barcanesti, UAT. Cândești, Jud. Neamț	1221		LIPSĂ CNP
202	AFLOAREI P. CONSTANTIN	07.05.1913	2673-C1		75	Intravilan, Loc. Barcanesti, UAT. Cândești, Jud. Neamț	111		LIPSĂ CNP
203	AFLOAREI V. ELISABETA		2644		74	Intravilan, Loc. Barcanesti, UAT. Cândești, Jud. Neamț	1234		LIPSĂ CNP
204	AFLOAREI V. ELISABETA		2644-C1		74	Intravilan, Loc. Barcanesti, UAT. Cândești, Jud. Neamț	137		LIPSĂ CNP
205	AFLOAREI ELISABETA		2725		70	Extravilan, UAT. Cândești, Jud. Neamț; (Tarla: 24, Parcela: 721/43)	2500		LIPSĂ CNP
206	AFLOAREI ELISABETA		2954		67	Intravilan, Loc. Cândești și extravilan comuna Cândești	2200		LIPSĂ CNP
207	AFLOAREI ELISABETA		2954-C1		67	Intravilan, Loc. Cândești, UAT. Cândești, Jud. Neamț	89		LIPSĂ CNP
208	AFLOAREI ELISABETA		3163		101	Intravilan, Loc. Barcanesti, UAT. Cândești, Jud. Neamț	5400		LIPSĂ CNP
209	AFLOAREI V. ELISABETA		4578		73	Extravilan, UAT. Cândești, Jud. Neamț; (Tarla: 28, Parcela: 679/9)	1800		LIPSĂ CNP
210	AFLOAREI V. ELISABETA		4658		80	Extravilan, UAT. Cândești, Jud. Neamț; (Tarla: 30, Parcela: 936/100)	5300		LIPSĂ CNP
211	AFLOAREI ELISABETA		5621		70	Extravilan, UAT. Cândești, Jud. Neamț; (Tarla: 24, Parcela: 721/51)	4000		LIPSĂ CNP
212	AFLOAREI V. ELISABETA		6005		90	Extravilan, UAT. Cândești, Jud. Neamț; (Tarla: 33, Parcela: 1460/48A)	2500		LIPSĂ CNP
213	AFLOAREI FILONICA		2809		101	Intravilan, Loc. Barcanesti și extravilan comuna Cândești	3433		LIPSĂ CNP
214	AFLOAREI GHEORGHE	22.08.1955	2658		75	Intravilan, Loc. Barcanesti, UAT. Cândești, Jud. Neamț	1032		
215	AFLOAREI GH. GHINUȚA		1721		77	Intravilan, Loc. Barcanesti, UAT. Cândești, Jud. Neamț	1000		LIPSĂ CNP
216	AFLOAREI GH. GHINUȚA		2502		73	Intravilan, Loc. Barcanesti, UAT. Cândești, Jud. Neamț	2504		LIPSĂ CNP
217	AFLOAREI GH. GHINUȚA		2502-C1		73	Intravilan, Loc. Barcanesti, UAT. Cândești, Jud. Neamț	109		LIPSĂ CNP
			2502-C2		73	Intravilan, Loc. Barcanesti, UAT. Cândești, Jud. Neamț	24		
218	AFLOAREI GH. GHINUȚA		2971		67	Extravilan, UAT. Cândești, Jud. Neamț; (Tarla: 21, Parcela: 692/16)	1800		LIPSĂ CNP
219	AFLOAREI GH. GHINUȚA		6348		81	Intravilan, Loc. Padureni, UAT. Cândești, Jud. Neamț	1800		
220	AFLOAREI ION		1670		80	Intravilan, Loc. Barcanesti și extravilan comuna Cândești	12490		-necăsătorit, LIPSĂ CNP
221	AFLOAREI ION		1670-C2		80	Intravilan, Loc. Barcanesti, UAT. Cândești, Jud. Neamț	136		-necăsătorit, LIPSĂ CNP



Nr. crt.	Nume / denumire deținător	Data nașterii / CUI	Identificator	Planșa	Sector cadastral	Adresa imobilului	Suprafața în proprietate (mp)	Suprafața în posesie (mp)	Observații deținător
221	AFLOAREI ION		1670-C3		80	Intravilan, Loc. Barcanesti, UAT. Cândești, Jud. Neamț	106		-necăsătorit, LIPSĂ CNP
			1670-C4		80	Intravilan, Loc. Barcanesti, UAT. Cândești, Jud. Neamț	68		
			1670-C5		80	Intravilan, Loc. Barcanesti, UAT. Cândești, Jud. Neamț	19		
222	AFLOAREI P. ION		1801		101	Intravilan, Loc. Barcanesti, UAT. Cândești, Jud. Neamț	10000		LIPSĂ CNP
223	AFLOAREI P. ION		1801-C1		101	Intravilan, Loc. Barcanesti, UAT. Cândești, Jud. Neamț	108		LIPSĂ CNP
224	AFLOAREI ION		2725		70	Extravilan, UAT. Cândești, Jud. Neamț; (Tarla: 24, Parcela: 721/43)	2500		LIPSĂ CNP
225	AFLOAREI N. ION		2908		70	Intravilan, Loc. Barcanesti, UAT. Cândești, Jud. Neamț	2418		LIPSĂ CNP
226	AFLOAREI N. ION		2908-C1		70	Intravilan, Loc. Barcanesti, UAT. Cândești, Jud. Neamț	156		LIPSĂ CNP
			2908-C2		70	Intravilan, Loc. Barcanesti, UAT. Cândești, Jud. Neamț	38		
			2908-C3		70	Intravilan, Loc. Barcanesti, UAT. Cândești, Jud. Neamț	50		
227	AFLOAREI ION	31.05.1979	2944		67	Intravilan, Loc. Cândești, UAT. Cândești, Jud. Neamț	1400		
228	AFLOAREI ION	31.05.1979	2944-C1		67	Intravilan, Loc. Cândești, UAT. Cândești, Jud. Neamț	162		
			2944-C2		67	Intravilan, Loc. Cândești, UAT. Cândești, Jud. Neamț	38		
229	AFLOAREI ION	31.05.1979	2944-C3		67	Intravilan, Loc. Cândești, UAT. Cândești, Jud. Neamț	22		
230	AFLOAREI ION		2954		67	Intravilan, Loc. Cândești și extravilan comuna Cândești	2200		LIPSĂ CNP
231	AFLOAREI ION		2954-C1		67	Intravilan, Loc. Cândești, UAT. Cândești, Jud. Neamț	89		LIPSĂ CNP
232	AFLOAREI N. ION		4342		79	Intravilan, Loc. Barcanesti, UAT. Cândești, Jud. Neamț	1800		LIPSA CNP
233	AFLOAREI N. ION		5434		101	Extravilan, UAT. Cândești, Jud. Neamț; (Tarla: 29, Parcela: 818/64)	3600		LIPSĂ CNP
234	AFLOAREI ION		5621		70	Extravilan, UAT. Cândești, Jud. Neamț; (Tarla: 24, Parcela: 721/51)	4000		LIPSĂ CNP
235	AFLOAREI N. ION		5758		92	Extravilan, UAT. Cândești, Jud. Neamț; (Tarla: 32, Parcela: 1317/47)	3600		LIPSA CNP
236	AFLOAREI P. ION		5952		92	Extravilan, UAT. Cândești, Jud. Neamț; (Tarla: 32, Parcela: 1396/16)	3600		LIPSĂ CNP
237	AFLOAREI N. ION		5953		92	Extravilan, UAT. Cândești, Jud. Neamț; (Tarla: 32, Parcela: 1396/15; Tarla: 32, Parcela: 1404/15)	3600		LIPSĂ CNP
238	AFLOAREI N. ION		5988		90	Extravilan, UAT. Cândești, Jud. Neamț; (Tarla: 33, Parcela: 1460/27)	2200		LIPSĂ CNP
239	AFLOAREI P. IORDACHE		1758		77	Intravilan, Loc. Barcanesti, UAT. Cândești, Jud. Neamț	2200		LIPSĂ CNP
240	AFLOAREI IORDACHE	21.11.1947	1863		79	Intravilan, Loc. Barcanesti, UAT. Cândești, Jud. Neamț	2228		
241	AFLOAREI IORDACHE	21.11.1947	2025		79	Intravilan, Loc. Barcanesti, UAT. Cândești, Jud. Neamț	7058		
242	AFLOAREI IORDACHE		2725		70	Extravilan, UAT. Cândești, Jud. Neamț; (Tarla: 24, Parcela: 721/43)	2500		LIPSĂ CNP
243	AFLOAREI IORDACHE		2954		67	Intravilan, Loc. Cândești și extravilan comuna Cândești	2200		LIPSĂ CNP
244	AFLOAREI IORDACHE		2954-C1		67	Intravilan, Loc. Cândești, UAT. Cândești, Jud. Neamț	89		LIPSĂ CNP
245	AFLOAREI P. IORDACHE		3095		101	Intravilan, Loc. Barcanesti, UAT. Cândești, Jud. Neamț	1327		LIPSĂ CNP
246	AFLOAREI P. IORDACHE		3095-C1		101	Intravilan, Loc. Barcanesti, UAT. Cândești, Jud. Neamț	89		LIPSĂ CNP
			3095-C2		101	Intravilan, Loc. Barcanesti, UAT. Cândești, Jud. Neamț	1327		
247	AFLOAREI P. IORDACHE		3164		101	Intravilan, Loc. Barcanesti și extravilan comuna Cândești	5023		LIPSĂ CNP
248	AFLOAREI P. IORDACHE		3196		101	Intravilan, Loc. Barcanesti, UAT. Cândești, Jud. Neamț	5600		LIPSĂ CNP
249	AFLOAREI P. IORDACHE		4459		100	Extravilan, UAT. Cândești, Jud. Neamț; (Tarla: 29, Parcela: 823/163)	3100		LIPSĂ CNP



Nr. crt.	Nume / denumire deținător	Data nașterii / CUI	Identificator	Planșa	Sector cadastral	Adresa imobilului	Suprafața în proprietate (mp)	Suprafața în posesie (mp)	Observații deținător
250	AFLOAREI P. IORDACHE		4464		100	Extravilan, UAT. Cândești, Jud. Neamț; (Tarla: 29, Parcela: 823/167)	5100		LIPSĂ CNP
251	AFLOAREI P. IORDACHE		5431		101	Extravilan, UAT. Cândești, Jud. Neamț; (Tarla: 29, Parcela: 818/61)	5200		LIPSĂ CNP
252	AFLOAREI IORDACHE		5621		70	Extravilan, UAT. Cândești, Jud. Neamț; (Tarla: 24, Parcela: 721/51)	4000		LIPSĂ CNP
253	AFLOAREI N. IORDACHE		5749		92	Extravilan, UAT. Cândești, Jud. Neamț; (Tarla: 32, Parcela: 1317/43)	5000		LIPSĂ CNP
254	AFLOAREI N. IORDACHE		5755		92	Extravilan, UAT. Cândești, Jud. Neamț; (Tarla: 32, Parcela: 1314/39)	5000		LIPSĂ CNP
255	AFLOAREI N. IORDACHE		5918		92	Extravilan, UAT. Cândești, Jud. Neamț; (Tarla: 32, Parcela: 1396/49)	3000		LIPSĂ CNP
256	AFLOAREI N. IORDACHE		5921		92	Extravilan, UAT. Cândești, Jud. Neamț; (Tarla: 32, Parcela: 1396/48)	3000		LIPSĂ CNP
257	AFLOAREI MARIA	01.02.1982	2944		67	Intravilan, Loc. Cândești, UAT. Cândești, Jud. Neamț	1400		
258	AFLOAREI MARIA	01.02.1982	2944-C3		67	Intravilan, Loc. Cândești, UAT. Cândești, Jud. Neamț	22		
259	AFLOAREI N. NECULAI		1730		80	Intravilan, Loc. Barcanesti ȘI EXTRAVILAN COMUNA CÂNDEȘTI	9980		LIPSĂ CNP
260	AFLOAREI N. NECULAI		1730-C1		80	Intravilan, Loc. Barcanesti, UAT. Cândești, Jud. Neamț	68		LIPSĂ CNP
			1730-C2		80	Intravilan, Loc. Barcanesti, UAT. Cândești, Jud. Neamț	52		
			1730-C3		80	Intravilan, Loc. Barcanesti, UAT. Cândești, Jud. Neamț	19		
			1730-C4		80	Intravilan, Loc. Barcanesti, UAT. Cândești, Jud. Neamț	26		
			1730-C5		80	Intravilan, Loc. Barcanesti, UAT. Cândești, Jud. Neamț	15		
261	AFLOAREI NECULAI		2725		70	Extravilan, UAT. Cândești, Jud. Neamț; (Tarla: 24, Parcela: 721/43)	2500		LIPSĂ CNP
262	AFLOAREI NECULAI		2954		67	Intravilan, Loc. Cândești și extravilan comuna Cândești	2200		LIPSĂ CNP
263	AFLOAREI NECULAI		2954-C1		67	Intravilan, Loc. Cândești, UAT. Cândești, Jud. Neamț	89		LIPSĂ CNP
264	AFLOAREI N. NECULAI		4341		79	Intravilan, Loc. Barcanesti și extravilan comuna Cândești	2000		LIPSĂ CNP
265	AFLOAREI N. NECULAI		4655		80	Extravilan, UAT. Cândești, Jud. Neamț; (Tarla: 30, Parcela: 939/96)	1800		LIPSĂ CNP
266	AFLOAREI N. NECULAI		4657		80	Extravilan, UAT. Cândești, Jud. Neamț; (Tarla: 30, Parcela: 936/99)	5000		LIPSĂ CNP
267	AFLOAREI N. NECULAI		4666		80	Extravilan, UAT. Cândești, Jud. Neamț; (Tarla: 30, Parcela: 936/109)	8850		LIPSĂ CNP
268	AFLOAREI N. NECULAI		4708		94	Extravilan, UAT. Cândești, Jud. Neamț; (Tarla: 30, Parcela: 948/5)	2000		LIPSĂ CNP
269	AFLOAREI NECULAI		5621		70	Extravilan, UAT. Cândești, Jud. Neamț; (Tarla: 24, Parcela: 721/51)	4000		LIPSĂ CNP
270	AFLOAREI N. NECULAI		5676		70	Extravilan, UAT. Cândești, Jud. Neamț; (Tarla: 24, Parcela: 721/39A)	487		LIPSĂ CNP
271	AFLOAREI N. NECULAI		5831		81	Extravilan, UAT. Cândești, Jud. Neamț; (Tarla: 30, Parcela: 992/51)	2100		LIPSĂ CNP
272	AFLOAREI N. NECULAI		6452		83	Intravilan, Loc. Padureni și extravilan comuna Cândești	3500		LIPSĂ CNP
273	AFLOAREI I. NECULAI		8437		92	Extravilan, UAT. Cândești, Jud. Neamț; (Tarla: 32, Parcela: 1314/45)	1800		LIPSĂ CNP
274	AFLOAREI P. VASILE		4654		80	Extravilan, UAT. Cândești, Jud. Neamț; (Tarla: 30, Parcela: 939/95)	1500		LIPSĂ CNP
275	AFLOAREI P. VASILE		4660		80	Extravilan, UAT. Cândești, Jud. Neamț; (Tarla: 30, Parcela: 936/102, Tarla: 30, Parcela: 938/102)	2600		LIPSĂ CNP
276	AFLOAREI P. VASILE		5975		92	Intravilan, Loc. Padureni și extravilan comuna Cândești	3000		LIPSĂ CNP
277	AFLOAREI P. VASILE		6128		88	Intravilan, Loc. Padureni și extravilan Pădureni, extravilan comuna Cândești	5400		LIPSĂ CNP
278	AFLOARI N. ALEXANDRU		2053		101	Intravilan, Loc. Barcanesti, UAT. Cândești, Jud. Neamț	5918		LIPSĂ CNP
279	AFLOARI N. ALEXANDRU		2053-C1		101	Intravilan, Loc. Barcanesti, UAT. Cândești, Jud. Neamț	44		LIPSĂ CNP
			2053-C2		101	Intravilan, Loc. Barcanesti, UAT. Cândești, Jud. Neamț	33		




Nr. crt.	Nume / denumire deținător	Data nașterii / CUI	Identificator	Planșa	Sector cadastral	Adresa imobilului	Suprafața în proprietate (mp)	Suprafața în posesie (mp)	Observații deținător
279	AFLOARI N. ALEXANDRU		2053-C3		101	Intravilan, Loc. Barcanesti, UAT. Cândești, Jud. Neamț	22		LIPSĂ CNP
			2053-C4		101	Intravilan, Loc. Barcanesti, UAT. Cândești, Jud. Neamț	57		
280	AFLOARI N. ALEXANDRU		5521		101	Extravilan, UAT. Cândești, Jud. Neamț; (Tarla: 29, Parcela: 791/1)	17100		LIPSĂ CNP
281	AFLOARI ELISABETA		2053		101	Intravilan, Loc. Barcanesti, UAT. Cândești, Jud. Neamț	6918		LIPSĂ CNP
282	AFLOARI ELISABETA		2053-C1		101	Intravilan, Loc. Barcanesti, UAT. Cândești, Jud. Neamț	44		LIPSĂ CNP
			2053-C2		101	Intravilan, Loc. Barcanesti, UAT. Cândești, Jud. Neamț	33		
			2053-C3		101	Intravilan, Loc. Barcanesti, UAT. Cândești, Jud. Neamț	22		
			2053-C4		101	Intravilan, Loc. Barcanesti, UAT. Cândești, Jud. Neamț	57		
283	AFLOARI ELISABETA		5521		101	Extravilan, UAT. Cândești, Jud. Neamț; (Tarla: 29, Parcela: 791/1)	17100		LIPSĂ CNP
284	AFLOARI ION		2053		101	Intravilan, Loc. Barcanesti, UAT. Cândești, Jud. Neamț	6918		LIPSĂ CNP
285	AFLOARI ION		2053-C1		101	Intravilan, Loc. Barcanesti, UAT. Cândești, Jud. Neamț	44		LIPSĂ CNP
			2053-C2		101	Intravilan, Loc. Barcanesti, UAT. Cândești, Jud. Neamț	33		
			2053-C3		101	Intravilan, Loc. Barcanesti, UAT. Cândești, Jud. Neamț	22		
			2053-C4		101	Intravilan, Loc. Barcanesti, UAT. Cândești, Jud. Neamț	57		
286	AFLOARI ION		5521		101	Extravilan, UAT. Cândești, Jud. Neamț; (Tarla: 29, Parcela: 791/1)	17100		LIPSĂ CNP
287	AFLOARI IORDACHI		2053		101	Intravilan, Loc. Barcanesti, UAT. Cândești, Jud. Neamț	6918		LIPSĂ CNP
288	AFLOARI IORDACHI		2053-C1		101	Intravilan, Loc. Barcanesti, UAT. Cândești, Jud. Neamț	44		LIPSĂ CNP
			2053-C2		101	Intravilan, Loc. Barcanesti, UAT. Cândești, Jud. Neamț	33		
			2053-C3		101	Intravilan, Loc. Barcanesti, UAT. Cândești, Jud. Neamț	22		
			2053-C4		101	Intravilan, Loc. Barcanesti, UAT. Cândești, Jud. Neamț	57		
289	AFLOARI IORDACHI		5521		101	Extravilan, UAT. Cândești, Jud. Neamț; (Tarla: 29, Parcela: 791/1)	17100		LIPSĂ CNP
290	AFLOARI NECULAI		2053		101	Intravilan, Loc. Barcanesti, UAT. Cândești, Jud. Neamț	6918		LIPSĂ CNP
291	AFLOARI NECULAI		2053-C1		101	Intravilan, Loc. Barcanesti, UAT. Cândești, Jud. Neamț	44		LIPSĂ CNP
			2053-C2		101	Intravilan, Loc. Barcanesti, UAT. Cândești, Jud. Neamț	33		
			2053-C3		101	Intravilan, Loc. Barcanesti, UAT. Cândești, Jud. Neamț	22		
			2053-C4		101	Intravilan, Loc. Barcanesti, UAT. Cândești, Jud. Neamț	57		
292	AFLOARI NECULAI		5521		101	Extravilan, UAT. Cândești, Jud. Neamț; (Tarla: 29, Parcela: 791/1)	17100		LIPSĂ CNP
293	AGHERASIMOAIE MARIA		3115		69	Intravilan, Loc. Dragova, UAT. Cândești, Jud. Neamț	1050		LIPSA CNP
294	AGHERASIMOAIE MARIA		3115-C1		69	Intravilan, Loc. Dragova, UAT. Cândești, Jud. Neamț	76		LIPSA CNP
295	AIOANEI AUREL		5863		53	Extravilan, UAT. Cândești, Jud. Neamț; (Tarla: 10, Parcela: 445/63; Tarla: 10, Parcela: 444; Tarla: 10, Parcela: 448/63)	40000		LIPSĂ CNP
296	AIOANEI ELENA		581		89	Intravilan, Loc. Padureni, UAT. Comuna Cândești	4064		LIPSĂ CNP
297	AIOANEI ELENA		581-C1		89	Intravilan, Loc. Padureni, UAT. Cândești, Jud. Neamț	35		LIPSĂ CNP
			581-C2		89	Intravilan, Loc. Padureni, UAT. Cândești, Jud. Neamț	173		
			581-C3		89	Intravilan, Loc. Padureni, UAT. Cândești, Jud. Neamț	16		
			581-C4		89	Intravilan, Loc. Padureni, UAT. Cândești, Jud. Neamț	23		



Nr. crt.	Nume / denumire deținător	Data nașterii / CUI	Identificator	Planșa	Sector cadastral	Adresa imobilului	Suprafața în proprietate (mp)	Suprafața în posesie (mp)	Observații deținător
298	AIOANEI ELENA		8374		91	Extravilan, UAT. Cândești, Jud. Neamț; (Tarla: 32, Parcela: 1396/11)	10700		LIPSĂ CNP
299	AIOANEI LZ. FILOTEI		6406		84	Extravilan, UAT. Cândești, Jud. Neamț; (Tarla: 32, Parcela: 1217/23)	3600		LIPSĂ CNP
300	AIOANEI LAZAR AUREL		8307		85	Extravilan, UAT. Cândești, Jud. Neamț; (Tarla: 31, Parcela: 1196/1)	4500		LIPSA CNP
301	AIOANEI MARIA		2087		101	Intravilan, Loc. Barcanesti, UAT. Cândești, Jud. Neamț	3200		LIPSĂ CNP
302	AIOANEI MARIA		2087-C1		101	Intravilan, Loc. Barcanesti, UAT. Cândești, Jud. Neamț	91		LIPSĂ CNP
			2087-C2		101	Intravilan, Loc. Barcanesti, UAT. Cândești, Jud. Neamț	23		
			2087-C3		101	Intravilan, Loc. Barcanesti, UAT. Cândești, Jud. Neamț	36		
303	AIOANEI MARIA		4284		99	Extravilan, UAT. Cândești, Jud. Neamț; (Tarla: 30, Parcela: 857/26)	3800		LIPSĂ CNP
304	AIOANEI MARIA		4653		80	Intravilan, Loc. Barcanesti, UAT. Cândești, Jud. Neamț	3800		LIPSĂ CNP
305	AIOANEI MARIA		4674		80	Extravilan, UAT. Cândești, Jud. Neamț; (Tarla: 30, Parcela: 935/121; Tarla: 30, Parcela: 936/121)	15500		LIPSĂ CNP
306	AIOANEI MARIA		5977		90	Extravilan, UAT. Cândești, Jud. Neamț; (Tarla: 33, Parcela: 1470/9)	2700		LIPSĂ CNP
307	AIOANEI MARIA		8435		92	Extravilan, UAT. Cândești, Jud. Neamț; (Tarla: 32, Parcela: 1317/44)	8000		LIPSĂ CNP
308	AIOANEI V. VASILE		4651		57	Extravilan, UAT. Cândești, Jud. Neamț; (Tarla: 28, Parcela: 787/3)	1600		LIPSĂ CNP
309	AIONESEI ELEONORA		6321		53	Extravilan, UAT. Cândești, Jud. Neamț; (Tarla: 10, Parcela: 448/130)	7200		LIPSĂ CNP
310	AIONESEI MARIEA	19.04.1969	6320		53	Extravilan, UAT. Cândești, Jud. Neamț; (Tarla: 10, Parcela: 448/1; Tarla: 10, Parcela: 463/1)	10000		soți
311	AIONESEI VASILE	08.10.1966	6320		53	Extravilan, UAT. Cândești, Jud. Neamț; (Tarla: 10, Parcela: 448/1; Tarla: 10, Parcela: 463/1)	10000		
312	AIRINEI ADRIAN-MIHAI		5706		102	Intravilan, Loc. Dragova, UAT. Cândești, Jud. Neamț	1241		LIPSĂ CNP, căsătorit cu
313	AIRINEI ADRIAN-MIHAI		5706-C1		102	Intravilan, Loc. Dragova, UAT. Cândești, Jud. Neamț	116		LIPSĂ CNP, căsătorit cu
314	AIRINEI ANAMARIA	24.04.1988	3275		102	Intravilan, Loc. Dragova, UAT. Cândești, Jud. Neamț	1921		soți
315	AIRINEI BOGDAN VASILE	20.11.1987	5705		102	Intravilan, Loc. Dragova, UAT. Cândești, Jud. Neamț	1190		necăsătorit
316	AIRINEI BOGDAN VASILE	20.11.1987	5705-C1		102	Intravilan, Loc. Dragova, UAT. Cândești, Jud. Neamț	130		necăsătorit
317	AIRINEI BOGDAN-VASILE	20.11.1987	3275		102	Intravilan, Loc. Dragova, UAT. Cândești, Jud. Neamț	1921		
318	AIRINEI V. CLARISA		3179		101	Intravilan, Loc. Barcanesti, UAT. Cândești, Jud. Neamț	2600		LIPSĂ CNP
319	AIRINEI V. CLARISA		3238		102	Intravilan, Loc. Dragova, UAT. Cândești, Jud. Neamț	1088		LIPSĂ CNP
320	AIRINEI GH. ELISABETA		3224		102	Intravilan, Loc. Barcanesti, UAT. Cândești, Jud. Neamț	3900		LIPSĂ CNP
321	AIRINEI ELISABETA	11.04.1934	3263		102	Intravilan, Loc. Dragova, UAT. Cândești, Jud. Neamț	809		
322	AIRINEI ELISABETA	11.04.1934	3263-C1		102	Intravilan, Loc. Dragova, UAT. Cândești, Jud. Neamț	88		
323	AIRINEI ELISABETA	11.04.1934	3263-C2		102	Intravilan, Loc. Dragova, UAT. Cândești, Jud. Neamț	124		
			3263-C3		102	Intravilan, Loc. Dragova, UAT. Cândești, Jud. Neamț	24		
324	AIRINEI GH. ELISABETA		3288		102	Intravilan, Loc. Dragova, UAT. Cândești, Jud. Neamț	3774		LIPSĂ CNP
325	AIRINEI GH. ELISABETA		3288-C1		102	Intravilan, Loc. Dragova, UAT. Cândești, Jud. Neamț	168		LIPSĂ CNP
			3288-C2		102	Intravilan, Loc. Dragova, UAT. Cândești, Jud. Neamț	50		
			3288-C3		102	Intravilan, Loc. Dragova, UAT. Cândești, Jud. Neamț	107		
			3288-C4		102	Intravilan, Loc. Dragova, UAT. Cândești, Jud. Neamț	145		



Nr. crt.	Nume / denumire deținător	Data nașterii / CUI	Identificator	Planșa	Sector cadastral	Adresa imobilului	Suprafața în proprietate (mp)	Suprafața în posesie (mp)	Observații deținător
325	AIRINEI GH. ELISABETA		3288-C5		102	Intravilan, Loc. Dragova, UAT. Cândești, Jud. Neamț	70		LIPSĂ CNP
326	AIRINEI GH. ELISABETA		4501		105	Intravilan, Loc. Dragova și extravilan comuna Cândești	9000		LIPSĂ CNP
327	AIRINEI GH. ELISABETA		4518		105	Extravilan, UAT. Cândești, Jud. Neamț; (Tarla: 22, Parcela: 697/46)	1800		LIPSĂ CNP
328	AIRINEI GH. ELISABETA		6067		90	Extravilan, UAT. Cândești, Jud. Neamț; (Tarla: 33, Parcela: 1460/62)	3600		LIPSĂ CNP
329	AIRINEI I. GHEORGHE		3236		102	Intravilan, Loc. Dragova, UAT. Cândești, Jud. Neamț	1800		LIPSĂ CNP
330	AIRINEI T. GHEORGHE		3248		102	Intravilan, Loc. Dragova și intravilan Bărcănești	2062		LIPSĂ CNP
331	AIRINEI T. GHEORGHE		3269		102	Intravilan, Loc. Dragova, UAT. Cândești, Jud. Neamț	7841		LIPSĂ CNP
332	AIRINEI I. GHEORGHE		3319		105	Intravilan, Loc. Dragova, UAT. Cândești, Jud. Neamț	1798		LIPSĂ CNP
333	AIRINEI I. GHEORGHE		3319-C1		105	Intravilan, Loc. Dragova, UAT. Cândești, Jud. Neamț	74		LIPSĂ CNP
			3319-C2		105	Intravilan, Loc. Dragova, UAT. Cândești, Jud. Neamț	98		
334	AIRINEI I. GHEORGHE		4802		66	Extravilan, UAT. Cândești, Jud. Neamț; (Tarla: 20, Parcela: 685/64)	6780		LIPSĂ CNP
335	AIRINEI I. GHEORGHE		4808		66	Extravilan, UAT. Cândești, Jud. Neamț; (Tarla: 20, Parcela: 685/70)	7150		LIPSĂ CNP
336	AIRINEI I. GHEORGHE		4815		66	Extravilan, UAT. Cândești, Jud. Neamț; (Tarla: 20, Parcela: 685/79)	2150		LIPSĂ CNP
337	AIRINEI I. GHEORGHE		5708		102	Intravilan, Loc. Dragova, UAT. Cândești, Jud. Neamț	1692		LIPSĂ CNP
338	AIRINEI I. GHEORGHE		5711		102	Intravilan, Loc. Barcanesti, UAT. Cândești, Jud. Neamț	1800		LIPSĂ CNP
339	AIRINEI I. ION		125		102	Intravilan, Loc. Dragova, UAT. Cândești, Jud. Neamț	940		LIPSĂ CNP
340	AIRINEI I. ION		3004		101	Intravilan, Loc. Barcanesti, UAT. Cândești, Jud. Neamț	1800		LIPSĂ CNP
341	AIRINEI I. ION		3233		102	Intravilan, Loc. Dragova și intravilan Bărcănești	3037		LIPSĂ CNP
342	AIRINEI I. ION		5707		102	Intravilan, Loc. Dragova, UAT. Cândești, Jud. Neamț	618		LIPSĂ CNP
343	AIRINEI GH GH. ION		6261		53	Extravilan, UAT. Cândești, Jud. Neamț; (Tarla: 10, Parcela: 448/ua8)	9000		LIPSĂ CNP
344	AIRINEI LEONTIN	02.06.1970	2870		67	Intravilan, Loc. Căndești ȘI EXTRAVILAN COMUNA CÂNDEȘTI	5000		
345	AIRINEI LEONTIN	02.06.1970	2870-C1		67	Intravilan, Loc. Căndești, UAT. Căndești, Jud. Neamț	146		
346	AIRINEI LEONTIN	02.06.1970	2870-C2		67	Intravilan, Loc. Căndești, UAT. Căndești, Jud. Neamț	59		
347	AIRINEI MIHAI	30.05.1957	3263		102	Intravilan, Loc. Dragova, UAT. Căndești, Jud. Neamț	809		
348	AIRINEI MIHAI	30.05.1957	3263-C1		102	Intravilan, Loc. Dragova, UAT. Căndești, Jud. Neamț	88		
349	AIRINEI MIHAI	30.05.1957	3263-C2		102	Intravilan, Loc. Dragova, UAT. Căndești, Jud. Neamț	121		
			3263-C3		102	Intravilan, Loc. Dragova, UAT. Căndești, Jud. Neamț	24		
350	AIRINEI I. PETRU		5681		102	Intravilan, Loc. Dragova, UAT. Căndești, Jud. Neamț	580		LIPSĂ CNP
351	AIRINEI I. PETRU		5681-C1		102	Intravilan, Loc. Dragova, UAT. Căndești, Jud. Neamț	57		LIPSĂ CNP
352	AIRINEI SIMONA LOREDANA		5706		102	Intravilan, Loc. Dragova, UAT. Căndești, Jud. Neamț	1241		LIPSĂ CNP
353	AIRINEI SIMONA LOREDANA		5706-C1		102	Intravilan, Loc. Dragova, UAT. Căndești, Jud. Neamț	116		LIPSĂ CNP
354	AIRINEI V. TOADER		4500		105	Extravilan, UAT. Căndești, Jud. Neamț; (Tarla: 22, Parcela: 697/182)	6700		LIPSĂ CNP
355	AIRINI I. GHEORGHE		5671		102	Intravilan, Loc. Dragova, UAT. Căndești, Jud. Neamț	620		LIPSĂ CNP
356	AIRINI I. GHEORGHE		5671-C1		102	Intravilan, Loc. Dragova, UAT. Căndești, Jud. Neamț	50		LIPSĂ CNP
357	AIRINI CRĂCIUN I. DUMITRU		3299		105	Intravilan, Loc. Dragova, UAT. Căndești, Jud. Neamț	1025		LIPSĂ CNP
358	AIRINI CRĂCIUN I. DUMITRU		3299-C1		105	Intravilan, Loc. Dragova, UAT. Căndești, Jud. Neamț	79		LIPSĂ CNP



Nr. crt.	Nume / denumire deținător	Data nașterii / CUI	Identificator	Planșa	Sector cadastral	Adresa imobilului	Suprafața în proprietate (mp)	Suprafața în posesie (mp)	Observații deținător
358	AIRINI CRĂCIUN I. DUMITRU		3299-C2		105	Intravilan, Loc. Dragova, UAT. Cândești, Jud. Neamț	32		LIPSĂ CNP
359	ALISTAR GH. AUREL		2341		96	Intravilan, Loc. Târdenii Mici, UAT. Cândești, Jud. Neamț	3700		LIPSĂ CNP
360	ALISTAR GH. AUREL		5602		104	Extravilan, UAT. Cândești, Jud. Neamț; (Tarla: 21, Parcela: 695/56)	4700		LIPSA CNP
361	ALISTAR GH. AUREL		5984		90	Extravilan, UAT. Cândești, Jud. Neamț; (Tarla: 33, Parcela: 1460/22)	2100		LIPSĂ CNP
362	ALISTAR GH. DUMITRU		4534		105	Extravilan, UAT. Cândești, Jud. Neamț; (Tarla: 22, Parcela: 697/69)	5700		LIPSĂ CNP
363	ALISTAR GH. DUMITRU		6101		90	Extravilan, UAT. Cândești, Jud. Neamț; (Tarla: 33, Parcela: 1451/25)	2600		LIPSĂ CNP
364	ALISTAR GH. DUMITRU		6104		90	Extravilan, UAT. Cândești, Jud. Neamț; (Tarla: 33, Parcela: 1451/21; Tarla: 33, Parcela: 1445)	6700		LIPSĂ CNP
365	ALISTAR GH. DUMITRU		6112		90	Extravilan, UAT. Cândești, Jud. Neamț; (Tarla: 33, Parcela: 1451/8)	1145		LIPSĂ CNP
366	ALISTAR GHEORGHE		2249		96	Intravilan, Loc. Târdenii Mici, UAT. Cândești, Jud. Neamț	4731		LIPSĂ CNP
367	ALISTAR GHEORGHE		2249-C1		96	Intravilan, Loc. Târdenii Mici, UAT. Cândești, Jud. Neamț	74		LIPSĂ CNP
			2249-C2		96	Intravilan, Loc. Târdenii Mici, UAT. Cândești, Jud. Neamț	70		
			2249-C3		96	Intravilan, Loc. Târdenii Mici, UAT. Cândești, Jud. Neamț	21		
			2249-C4		96	Intravilan, Loc. Târdenii Mici, UAT. Cândești, Jud. Neamț	31		
			2249-C5		96	Intravilan, Loc. Târdenii Mici, UAT. Cândești, Jud. Neamț	27		
			2249-C6		96	Intravilan, Loc. Târdenii Mici, UAT. Cândești, Jud. Neamț	11		
			2249-C7		96	Intravilan, Loc. Târdenii Mici, UAT. Cândești, Jud. Neamț	7		
368	ALISTAR GHEORGHE		2258		97	Intravilan, Loc. Târdenii Mici, UAT. Cândești, Jud. Neamț	14018		LIPSĂ CNP
369	ALISTAR GHEORGHE		2283		96	Intravilan, Loc. Târdenii Mici, UAT. Cândești, Jud. Neamț	608		LIPSĂ CNP
370	ALISTAR GHEORGHE		2283-C1		96	Intravilan, Loc. Târdenii Mici, UAT. Cândești, Jud. Neamț	126		LIPSĂ CNP
			2283-C2		96	Intravilan, Loc. Târdenii Mici, UAT. Cândești, Jud. Neamț	19		
371	ALISTAR GHEORGHE		2288		96	Intravilan, Loc. Târdenii Mici, UAT. Cândești, Jud. Neamț	1076		LIPSĂ CNP
372	ALISTAR GHEORGHE		2288-C1		96	Intravilan, Loc. Târdenii Mici, UAT. Cândești, Jud. Neamț	81		LIPSĂ CNP
			2288-C2		96	Intravilan, Loc. Târdenii Mici, UAT. Cândești, Jud. Neamț	93		
			2288-C3		96	Intravilan, Loc. Târdenii Mici, UAT. Cândești, Jud. Neamț	65		
			2288-C4		96	Intravilan, Loc. Târdenii Mici, UAT. Cândești, Jud. Neamț	86		
			2288-C5		96	Intravilan, Loc. Târdenii Mici, UAT. Cândești, Jud. Neamț	47		
			2288-C6		96	Intravilan, Loc. Târdenii Mici, UAT. Cândești, Jud. Neamț	33		
			2288-C7		96	Intravilan, Loc. Târdenii Mici, UAT. Cândești, Jud. Neamț	42		
			2288-C8		96	Intravilan, Loc. Târdenii Mici, UAT. Cândești, Jud. Neamț	8		
373	ALISTAR GHEORGHE		2337		97	Intravilan, Loc. Târdenii Mici, UAT. Cândești, Jud. Neamț	9793		LIPSĂ CNP
374	ALISTAR GHEORGHE		2391		97	Intravilan, Loc. Târdenii Mici, UAT. Cândești, Jud. Neamț	14815		LIPSĂ CNP
375	ALISTAR GHEORGHE		2466		97	Intravilan, Loc. Târdenii Mici, UAT. Cândești, Jud. Neamț	10312		LIPSĂ CNP
376	ALISTAR GHEORGHE		2466-C1		97	Intravilan, Loc. Târdenii Mici, UAT. Cândești, Jud. Neamț	58		LIPSĂ CNP
			2466-C2		97	Intravilan, Loc. Târdenii Mici, UAT. Cândești, Jud. Neamț	17		
			2466-C3		97	Intravilan, Loc. Târdenii Mici, UAT. Cândești, Jud. Neamț	33		



Nr. crt.	Nume / denumire deținător	Data nașterii / CUI	Identificator	Planșa	Sector cadastral	Adresa imobilului	Suprafața în proprietate (mp)	Suprafața în posesie (mp)	Observații deținător
377	ALISTAR GHEORGHE		4707		94	Extravilan, UAT. Cândești, Jud. Neamț; (Tarla: 30, Parcela: 948/145)	1800		LIPSĂ CNP
378	ALISTAR ION		2249		96	Intravilan, Loc. Târdeni Mici, UAT. Cândești, Jud. Neamț	4731		LIPSĂ CNP
379	ALISTAR ION		2249-C1		96	Intravilan, Loc. Târdeni Mici, UAT. Cândești, Jud. Neamț	74		LIPSĂ CNP
			2249-C2		96	Intravilan, Loc. Târdeni Mici, UAT. Cândești, Jud. Neamț	70		
			2249-C3		96	Intravilan, Loc. Târdeni Mici, UAT. Cândești, Jud. Neamț	21		
			2249-C4		96	Intravilan, Loc. Târdeni Mici, UAT. Cândești, Jud. Neamț	31		
			2249-C5		96	Intravilan, Loc. Târdeni Mici, UAT. Cândești, Jud. Neamț	27		
			2249-C6		96	Intravilan, Loc. Târdeni Mici, UAT. Cândești, Jud. Neamț	11		
			2249-C7		96	Intravilan, Loc. Târdeni Mici, UAT. Cândești, Jud. Neamț	7		
380	ALISTAR ION		2258		97	Intravilan, Loc. Târdeni Mici, UAT. Cândești, Jud. Neamț	14018		LIPSĂ CNP
381	ALISTAR ION		2283		96	Intravilan, Loc. Târdeni Mici, UAT. Cândești, Jud. Neamț	608		LIPSĂ CNP
382	ALISTAR ION		2283-C1		96	Intravilan, Loc. Târdeni Mici, UAT. Cândești, Jud. Neamț	126		LIPSĂ CNP
			2283-C2		96	Intravilan, Loc. Târdeni Mici, UAT. Cândești, Jud. Neamț	19		
383	ALISTAR ION		2288		96	Intravilan, Loc. Târdeni Mici, UAT. Cândești, Jud. Neamț	1076		LIPSĂ CNP
384	ALISTAR ION		2288-C1		96	Intravilan, Loc. Târdeni Mici, UAT. Cândești, Jud. Neamț	81		LIPSĂ CNP
			2288-C2		96	Intravilan, Loc. Târdeni Mici, UAT. Cândești, Jud. Neamț	93		
			2288-C3		96	Intravilan, Loc. Târdeni Mici, UAT. Cândești, Jud. Neamț	65		
			2288-C4		96	Intravilan, Loc. Târdeni Mici, UAT. Cândești, Jud. Neamț	86		
			2288-C5		96	Intravilan, Loc. Târdeni Mici, UAT. Cândești, Jud. Neamț	47		
			2288-C6		96	Intravilan, Loc. Târdeni Mici, UAT. Cândești, Jud. Neamț	33		
			2288-C7		96	Intravilan, Loc. Târdeni Mici, UAT. Cândești, Jud. Neamț	42		
			2288-C8		96	Intravilan, Loc. Târdeni Mici, UAT. Cândești, Jud. Neamț	8		
385	ALISTAR ION	03.04.1935	2319		96	Intravilan, Loc. Târdeni Mici, UAT. Cândești, Jud. Neamț	3316		
386	ALISTAR ION	03.04.1935	2319-C4		96	Intravilan, Loc. Târdeni Mici, UAT. Cândești, Jud. Neamț	102		
			2319-C5		96	Intravilan, Loc. Târdeni Mici, UAT. Cândești, Jud. Neamț	12		
			2319-C6		96	Intravilan, Loc. Târdeni Mici, UAT. Cândești, Jud. Neamț	39		
			2319-C7		96	Intravilan, Loc. Târdeni Mici, UAT. Cândești, Jud. Neamț	22		
			2319-C8		96	Intravilan, Loc. Târdeni Mici, UAT. Cândești, Jud. Neamț	10		
387	ALISTAR ION		2337		97	Intravilan, Loc. Târdeni Mici, UAT. Cândești, Jud. Neamț	9793		LIPSĂ CNP
388	ALISTAR ION	03.04.1935	2362		97	Intravilan, Loc. Târdeni Mici, UAT. Cândești, Jud. Neamț	4174		
389	ALISTAR ION		2391		97	Intravilan, Loc. Târdeni Mici, UAT. Cândești, Jud. Neamț	44815		LIPSĂ CNP
390	ALISTAR ION		2466		97	Intravilan, Loc. Târdeni Mici, UAT. Cândești, Jud. Neamț	4312		LIPSĂ CNP
391	ALISTAR ION		2466-C1		97	Intravilan, Loc. Târdeni Mici, UAT. Cândești, Jud. Neamț	458		LIPSĂ CNP
			2466-C2		97	Intravilan, Loc. Târdeni Mici, UAT. Cândești, Jud. Neamț	11		
			2466-C3		97	Intravilan, Loc. Târdeni Mici, UAT. Cândești, Jud. Neamț	33		
392	ALISTAR ION		4707		94	Extravilan, UAT. Cândești, Jud. Neamț; (Tarla: 30, Parcela: 948/145)	1800		LIPSĂ CNP



Nr. crt.	Nume / denumire deținător	Data nașterii / CUI	Identificator	Planșa	Sector cadastral	Adresa imobilului	Suprafața în proprietate (mp)	Suprafața în posesie (mp)	Observații deținător
393	ALISTAR LIZA	10.05.1948	2547		71	Intravilan, Loc. Barcanesti, UAT. Cândești, Jud. Neamț	1817		
			2547-C1		71	Intravilan, Loc. Barcanesti, UAT. Cândești, Jud. Neamț	46		
394	ALISTAR LIZA	10.05.1948	335		88	Intravilan, Loc. Padureni, UAT. Cândești, Jud. Neamț	7335		
395	ALISTAR RUXANDA		1874		95	Intravilan, Loc. Târdeni Mici, UAT. Cândești, Jud. Neamț	6393		LIPSA CNP
396	ALISTAR VALERIA		6071		90	Extravilan, UAT. Cândești, Jud. Neamț; (Tarla: 33, Parcela: 1441/57)	236		LIPSĂ CNP
397	ALISTAR VALERIA		6079		90	Extravilan, UAT. Cândești, Jud. Neamț; (Tarla: 33, Parcela: 1441/57)	2864		LIPSĂ CNP
398	ALISTAR VALERIA		6100		90	Extravilan, UAT. Cândești, Jud. Neamț; (Tarla: 32, Parcela: 1441/3)	2000		LIPSĂ CNP
399	ALISTAR VALERIA		6106		90	Extravilan, UAT. Cândești, Jud. Neamț; (Tarla: 32, Parcela: 1441/23)	1000		LIPSĂ CNP
400	ALISTAR VALERIA		6460		91	Extravilan, UAT. Cândești, Jud. Neamț; (Tarla: 32, Parcela: 1396/47)	1624		LIPSĂ CNP
401	ALUPULUI ELENA		3194		103	Intravilan, Loc. Dragova, UAT. Cândești, Jud. Neamț	1478		LIPSĂ CNP
402	ALUPULUI ELENA		3194-C1		103	Intravilan, Loc. Dragova, UAT. Cândești, Jud. Neamț	83		LIPSĂ CNP
			3194-C2		103	Intravilan, Loc. Dragova, UAT. Cândești, Jud. Neamț	65		
403	ALUPULUI ELENA		3257		104	Intravilan, Loc. Dragova și extravilan comuna Cândești	7200		LIPSA CNP
404	ALUPULUI ELENA		3257-C1		104	Intravilan, Loc. Dragova, UAT. Cândești, Jud. Neamț	76		LIPSA CNP
			3257-C2		104	Intravilan, Loc. Dragova, UAT. Cândești, Jud. Neamț	33		
			3257-C3		104	Intravilan, Loc. Dragova, UAT. Cândești, Jud. Neamț	36		
405	ALUPULUI ELENA		4825		66	Extravilan, UAT. Cândești, Jud. Neamț; (Tarla: 20, Parcela: 685/85)	2100		LIPSĂ CNP
406	ALUPULUI GH. GHEORGHE		1193		82	Intravilan, Loc. Padureni, UAT. Cândești, Jud. Neamț	350		LIPSA CNP
407	ALUPULUI GH. GHEORGHE		1193-C1		82	Intravilan, Loc. Padureni, UAT. Cândești, Jud. Neamț	49		LIPSA CNP
			1193-C2		82	Intravilan, Loc. Padureni, UAT. Cândești, Jud. Neamț	40		
408	AMARIE CECILIA	21.01.1980	5535		68	Intravilan, Loc. Cândești și extravilan comuna Cândești	2037		
409	AMARIE MARIA		6369		84	Extravilan, Loc. Barcanesti, UAT. Cândești, Jud. Neamț; (Tarla: 32, Parcela: 1212)	8040		- soți, LIPSĂ CNP
410	AMARIE MARIA		6374		84	Extravilan punctul Sub Deal; (Tarla: 32, Parcela: 1212)	4156		- soți, LIPSĂ CNP
411	AMARIE MARIA		6400		84	Extravilan tarla Sub deal; (Tarla: 32, Parcela: 1217)	9655		- soți, LIPSĂ CNP
412	AMARIE NECULAI		5535		68	Intravilan, Loc. Cândești și extravilan comuna Cândești	2037		soți; LIPSĂ CNP
413	AMARIE VASILE	13.10.1959	6369		84	Extravilan, Loc. Barcanesti, UAT. Cândești, Jud. Neamț; (Tarla: 32, Parcela: 1212)	8040		
414	AMARIE VASILE		6374		84	Extravilan punctul Sub Deal; (Tarla: 32, Parcela: 1212)	4156		LIPSĂ CNP
415	AMARIE VASILE	13.10.1959	6400		84	Extravilan tarla Sub deal; (Tarla: 32, Parcela: 1217)	9655		
416	AMARIEI V. VERGINA		66		82	Intravilan, Loc. Padureni și extravilan comuna Cândești	3600		LIPSA CNP
417	AMARIEI V. VERGINA		66-C1		82	Intravilan, Loc. Padureni, UAT. Cândești, Jud. Neamț	89		LIPSA CNP
			66-C2		82	Intravilan, Loc. Padureni, UAT. Cândești, Jud. Neamț	101		
			66-C3		82	Intravilan, Loc. Padureni, UAT. Cândești, Jud. Neamț	100		
418	AMARIEI VIRGINIA		52		83	Intravilan, Loc. Padureni și extravilan comuna Cândești	5800		LIPSA CNP
419	AMARIEI VIRGINIA		52-C1		83	Intravilan, Loc. Padureni, UAT. Cândești, Jud. Neamț	54		LIPSA CNP
			52-C2		83	Intravilan, Loc. Padureni, UAT. Cândești, Jud. Neamț	34		




Nr. crt.	Nume / denumire deținător	Data nașterii / CUI	Identificator	Planșa	Sector cadastral	Adresa imobilului	Suprafața în proprietate (mp)	Suprafața în posesie (mp)	Observații deținător
420	ANAF - Administrația Finanțelor Publice a Municipiului Piatra Neamț	999999999-9999	3318		105	Intravilan, Loc. Dragova și extravilan comuna Cândești	5000		
421	ANDRE Ș CONSTANTIN	19.11.1968	2801		101	Intravilan, Loc. Barcanesti, UAT. Cândești, Jud. Neamț	461		-soti
			2801-C1		101	Intravilan, Loc. Barcanesti, UAT. Cândești, Jud. Neamț	65		
422	ANDRE Ș DANIELA	06.05.1974	2801		101	Intravilan, Loc. Barcanesti, UAT. Cândești, Jud. Neamț	461		
			2801-C1		101	Intravilan, Loc. Barcanesti, UAT. Cândești, Jud. Neamț	65		
423	ANDREI ADRIAN IULIAN	12.10.1986	5726		67	Extravilan punct 'Dragova'; (Tarla: 21, Parcela: 692/32)	900		
424	ANDREI ANA	01.02.1986	5726		67	Extravilan punct 'Dragova'; (Tarla: 21, Parcela: 692/32)	900		soți
425	ANDREI I. GHEORGHE		4781		66	Extravilan, UAT. Cândești, Jud. Neamț; (Tarla: 20, Parcela: 685/23)	5800		LIPSA CNP
426	ANDREI GHEORGHE		5615		104	Intravilan, Loc. Dragova, UAT. Cândești, Jud. Neamț	519		necasatorit, LIPSA CNP
			5615-C1		104	Intravilan, Loc. Dragova, UAT. Cândești, Jud. Neamț	87		
			5615-C2		104	Intravilan, Loc. Dragova, UAT. Cândești, Jud. Neamț	73		
427	ANDREI ION		3215		103	Intravilan, Loc. Dragova, UAT. Cândești, Jud. Neamț	1448		LIPSA CNP
428	ANDREI ION		3215-C1		103	Intravilan, Loc. Dragova, UAT. Cândești, Jud. Neamț	51		LIPSA CNP
			3215-C2		103	Intravilan, Loc. Dragova, UAT. Cândești, Jud. Neamț	27		
429	ANDREI MARIA		3284		104	Intravilan, Loc. Dragova, UAT. Cândești, Jud. Neamț	1077		vaduva, LIPSA CNP
430	ANDREI MARIA		3284-C1		104	Intravilan, Loc. Dragova, UAT. Cândești, Jud. Neamț	12		vaduva, LIPSA CNP
431	ANDREI MATEI		3215		103	Intravilan, Loc. Dragova, UAT. Cândești, Jud. Neamț	1448		LIPSA CNP
432	ANDREI MATEI		3215-C1		103	Intravilan, Loc. Dragova, UAT. Cândești, Jud. Neamț	51		LIPSA CNP
			3215-C2		103	Intravilan, Loc. Dragova, UAT. Cândești, Jud. Neamț	27		
433	ANDREI N. SAVASTITA		2600		69	Intravilan, Loc. Târdeni Mici, UAT. Cândești, Jud. Neamț	20977		LIPSA CNP
434	ANDREI N. SAVASTITA		2600-C1		69	Intravilan, Loc. Târdeni Mici, UAT. Cândești, Jud. Neamț	40		LIPSA CNP
435	ANDRIE Ș GR. ANGELA		6379		84	Extravilan, UAT. Cândești, Jud. Neamț; (Tarla: 32, Parcela: 1212/41; Tarla: 32, Parcela: 1217/41; Tarla: 32, Parcela: 1213/41)	5000		LIPSA CNP
436	ANDRIE Ș I. GHEORGHE		352		88	Intravilan, Loc. Padureni, UAT. Cândești, Jud. Neamț	6656		LIPSA CNP
437	ANDRIE Ș I. GHEORGHE		426		89	Intravilan, Loc. Padureni, UAT. Cândești, Jud. Neamț	3761		LIPSA CNP
438	ANDRIE Ș I. GHEORGHE		426-C1		89	Intravilan, Loc. Padureni, UAT. Cândești, Jud. Neamț	67		LIPSA CNP
			426-C2		89	Intravilan, Loc. Padureni, UAT. Cândești, Jud. Neamț	27		
			426-C3		89	Intravilan, Loc. Padureni, UAT. Cândești, Jud. Neamț	26		
			426-C4		89	Intravilan, Loc. Padureni, UAT. Cândești, Jud. Neamț	18		
			426-C5		89	Intravilan, Loc. Padureni, UAT. Cândești, Jud. Neamț	9		
439	ANDRIE Ș SAVASTRICA		2212		95	Intravilan, Loc. Târdeni Mici, UAT. Cândești, Jud. Neamț	16500		LIPSA CNP
440	ANDRIE Ș SAVASTRICA		2212-C1		95	Intravilan, Loc. Târdeni Mici, UAT. Cândești, Jud. Neamț	100		LIPSA CNP
			2212-C2		95	Intravilan, Loc. Târdeni Mici, UAT. Cândești, Jud. Neamț	68		
			2212-C3		95	Intravilan, Loc. Târdeni Mici, UAT. Cândești, Jud. Neamț	61		
			2212-C4		95	Intravilan, Loc. Târdeni Mici, UAT. Cândești, Jud. Neamț	52		




Nr. crt.	Nume / denumire deținător	Data nașterii / CUI	Identificator	Planșa	Sector cadastral	Adresa imobilului	Suprafața în proprietate (mp)	Suprafața în posesie (mp)	Observații deținător
441	ANGHEL GEORGETA	23.04.1957	5886		53	Extravilan Punct 'Intre Piraie'; (Tarla: 10, Parcela: 448/49)	7900		-soti,
442	ANGHEL NECULAE	02.02.1951	5886		53	Extravilan Punct 'Intre Piraie'; (Tarla: 10, Parcela: 448/49)	7900		
443	ANGHEL NECULAE	02.02.1951	5887		53	Extravilan Punct Intre Piraie; (Tarla: 10, Parcela: 448/50)	3300		
444	ANTOCE I. CONSTANTIN		1185		82	Intravilan, Loc. Padureni și extravilan comuna Căndești	5400		LIPSA CNP
445	ANTOCE I. CONSTANTIN		1650		57	Intravilan, Loc. Barcanesti, UAT. Căndești, Jud. Neamț	4000		LIPSA CNP
446	ANTOCE I. CONSTANTIN		1693		57	Intravilan, Loc. Barcanesti și extravilan comuna Căndești	8860		LIPSA CNP
447	ANTOCE I. CONSTANTIN		1693-C1		57	Intravilan, Loc. Barcanesti, UAT. Căndești, Jud. Neamț	50		LIPSA CNP
448	ANTOCE GH. ELENA		1600		57	Intravilan, Loc. Barcanesti, UAT. Căndești, Jud. Neamț	10700		LIPSA CNP
449	ANTOCE GH. ELENA		1624		57	Intravilan, Loc. Barcanesti, UAT. Căndești, Jud. Neamț	8300		LIPSA CNP
450	ANTOCE GH. ELENA		1624-C1		57	Intravilan, Loc. Barcanesti, UAT. Căndești, Jud. Neamț	62		LIPSA CNP
			1624-C2		57	Intravilan, Loc. Barcanesti, UAT. Căndești, Jud. Neamț	24		
451	ANTOCE GH. ELENA		5810		81	Intravilan, Loc. Barcanesti și extravilan comuna Căndești	5500		LIPSA CNP
452	ANTOCE V. MARIA		6072		90	Extravilan, UAT. Căndești, Jud. Neamț; (Tarla: 33, Parcela: 1441/56)	3141		LIPSA CNP
453	ANTOCE V. MARIA		6080		90	Extravilan, UAT. Căndești, Jud. Neamț; (Tarla: 33, Parcela: 1441/56)	1859		LIPSA CNP
454	ANTOCE VASILE VLĂDUȚ	27.01.1995	1737		77	Intravilan, Loc. Barcanesti, UAT. Căndești, Jud. Neamț	1100		- necasatorit,
455	ANTOCE VASILE VLĂDUȚ	27.01.1995	1737-C1		77	Intravilan, Loc. Barcanesti, UAT. Căndești, Jud. Neamț	128		- necasatorit,
456	ANTOCI I. CATINCA		1629		57	Intravilan, Loc. Barcanesti, UAT. Căndești, Jud. Neamț	6300		LIPSA CNP
457	ANTOCI I. CATINCA		1629-C1		57	Intravilan, Loc. Barcanesti, UAT. Căndești, Jud. Neamț	124		LIPSA CNP
			1629-C2		57	Intravilan, Loc. Barcanesti, UAT. Căndești, Jud. Neamț	25		
			1629-C3		57	Intravilan, Loc. Barcanesti, UAT. Căndești, Jud. Neamț	21		
			1629-C4		57	Intravilan, Loc. Barcanesti, UAT. Căndești, Jud. Neamț	14		
458	ANTOCI I. CATINCA		6165		88	Extravilan, UAT. Căndești, Jud. Neamț; (Tarla: 32, Parcela: 1284/90)	4000		LIPSA CNP
459	ANTOHI IONEL-GABRIEL	05.01.1987	2765		101	Intravilan, Loc. Barcanesti, UAT. Căndești, Jud. Neamț	3491		- soți
460	ANTOHI GH. VASILE		2912		67	Intravilan, Loc. Căndești, UAT. Căndești, Jud. Neamț	4100		LIPSA CNP
461	ANTOHIIE CATINCA		6180		53	Extravilan, UAT. Căndești, Jud. Neamț; (Tarla: 10, Parcela: 448/3)	10000		LIPSA CNP
462	ANTOHI-VĂDUVA ANA-GEORGIANA	15.03.1995	2765		101	Intravilan, Loc. Barcanesti, UAT. Căndești, Jud. Neamț	3491		
463	AOLĂRIȚEI ANA-RAMONA	02.03.1983	5860		53	Extravilan Punct Între pâraie; (Tarla: 10, Parcela: 445/54; Tarla: 10, Parcela: 444; Tarla: 10, Parcela: 448/54)	10000		soți
464	AOLĂRIȚEI DRAGO Ș	28.04.1980	5860		53	Extravilan Punct Între pâraie; (Tarla: 10, Parcela: 445/54; Tarla: 10, Parcela: 444; Tarla: 10, Parcela: 448/54)	10000		
465	AOLĂRIȚEI MARIA	25.08.1954	5947		92	Extravilan, UAT. Căndești, Jud. Neamț; (Tarla: 32, Parcela: 1317/88)	3600		
466	AOLĂRIȚEI MARIA	25.08.1954	5947		92	Extravilan, UAT. Căndești, Jud. Neamț; (Tarla: 32, Parcela: 1317/88)	3600		
467	AOLĂRIȚEI MARIA	25.08.1954	6458		91	Extravilan, UAT. Căndești, Jud. Neamț; (Tarla: 32, Parcela: 1383; Tarla: 32, Parcela: 1396)	17892		
468	APETREI CONSTANTIN	24.05.1954	3209		104	Intravilan, Loc. Dragova intravilan Dragova și extravilan Căndești	9200		soți
469	APETREI CONSTANTIN	24.05.1954	3209-C1		104	Intravilan, Loc. Dragova intravilan Dragova și extravilan Căndești	90		soți
			3209-C2		104	Intravilan, Loc. Dragova intravilan Dragova și extravilan Căndești	27		



Nr. crt.	Nume / denumire deținător	Data nașterii / CUI	Identificator	Planșa	Sector cadastral	Adresa imobilului	Suprafața în proprietate (mp)	Suprafața în posesie (mp)	Observații deținător
469	APETREI CONSTANTIN	24.05.1954	3209-C3		104	Intravilan, Loc. Dragova intravilan Dragova și extravilan Cândești	26		soți
			3209-C4		104	Intravilan, Loc. Dragova intravilan Dragova și extravilan Cândești	22		
			3209-C5		104	Intravilan, Loc. Dragova intravilan Dragova și extravilan Cândești	18		
			3209-C6		104	Intravilan, Loc. Dragova intravilan Dragova și extravilan Cândești	22		
470	APETREI CONSTANTIN	24.05.1954	8751		104	Intravilan, Loc. Dragova, UAT. Cândești, Jud. Neamț	52		bun comun
471	APETREI ELENA	23.03.1957	3209		104	Intravilan, Loc. Dragova intravilan Dragova și extravilan Cândești	9200		
472	APETREI ELENA	23.03.1957	3209-C1		104	Intravilan, Loc. Dragova intravilan Dragova și extravilan Cândești	96		
			3209-C2		104	Intravilan, Loc. Dragova intravilan Dragova și extravilan Cândești	27		
			3209-C3		104	Intravilan, Loc. Dragova intravilan Dragova și extravilan Cândești	26		
			3209-C4		104	Intravilan, Loc. Dragova intravilan Dragova și extravilan Cândești	22		
			3209-C5		104	Intravilan, Loc. Dragova intravilan Dragova și extravilan Cândești	18		
			3209-C6		104	Intravilan, Loc. Dragova intravilan Dragova și extravilan Cândești	22		
473	APETREI ELENA	23.03.1957	8751		104	Intravilan, Loc. Dragova, UAT. Cândești, Jud. Neamț	52		
474	APOSTOL MARIA		4558		65	Extravilan, UAT. Cândești, Jud. Neamț; (Tarla: 20, Parcela: 685/22)	2500		LIPSĂ CNP
475	APOSTU RODICA		2249		96	Intravilan, Loc. Târdenu Mici, UAT. Cândești, Jud. Neamț	4731		LIPSĂ CNP
476	APOSTU RODICA		2249-C1		96	Intravilan, Loc. Târdenu Mici, UAT. Cândești, Jud. Neamț	74		LIPSĂ CNP
			2249-C2		96	Intravilan, Loc. Târdenu Mici, UAT. Cândești, Jud. Neamț	70		
			2249-C3		96	Intravilan, Loc. Târdenu Mici, UAT. Cândești, Jud. Neamț	21		
			2249-C4		96	Intravilan, Loc. Târdenu Mici, UAT. Cândești, Jud. Neamț	31		
			2249-C5		96	Intravilan, Loc. Târdenu Mici, UAT. Cândești, Jud. Neamț	27		
			2249-C6		96	Intravilan, Loc. Târdenu Mici, UAT. Cândești, Jud. Neamț	11		
			2249-C7		96	Intravilan, Loc. Târdenu Mici, UAT. Cândești, Jud. Neamț	7		
477	APOSTU RODICA		2258		97	Intravilan, Loc. Târdenu Mici, UAT. Cândești, Jud. Neamț	14018		LIPSĂ CNP
478	APOSTU RODICA		2283		96	Intravilan, Loc. Târdenu Mici, UAT. Cândești, Jud. Neamț	608		LIPSĂ CNP
479	APOSTU RODICA		2283-C1		96	Intravilan, Loc. Târdenu Mici, UAT. Cândești, Jud. Neamț	126		LIPSĂ CNP
			2283-C2		96	Intravilan, Loc. Târdenu Mici, UAT. Cândești, Jud. Neamț	19		
480	APOSTU RODICA		2288		96	Intravilan, Loc. Târdenu Mici, UAT. Cândești, Jud. Neamț	1076		LIPSĂ CNP
481	APOSTU RODICA		2288-C1		96	Intravilan, Loc. Târdenu Mici, UAT. Cândești, Jud. Neamț	81		LIPSĂ CNP
			2288-C2		96	Intravilan, Loc. Târdenu Mici, UAT. Cândești, Jud. Neamț	93		
			2288-C3		96	Intravilan, Loc. Târdenu Mici, UAT. Cândești, Jud. Neamț	65		
			2288-C4		96	Intravilan, Loc. Târdenu Mici, UAT. Cândești, Jud. Neamț	86		
			2288-C5		96	Intravilan, Loc. Târdenu Mici, UAT. Cândești, Jud. Neamț	47		
			2288-C6		96	Intravilan, Loc. Târdenu Mici, UAT. Cândești, Jud. Neamț	33		
			2288-C7		96	Intravilan, Loc. Târdenu Mici, UAT. Cândești, Jud. Neamț	42		
			2288-C8		96	Intravilan, Loc. Târdenu Mici, UAT. Cândești, Jud. Neamț	8		
482	APOSTU RODICA		2337		97	Intravilan, Loc. Târdenu Mici, UAT. Cândești, Jud. Neamț	9793		LIPSĂ CNP



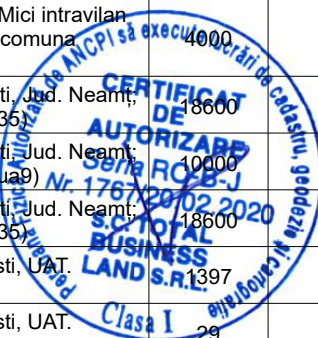
Nr. crt.	Nume / denumire deținător	Data nașterii / CUI	Identificator	Planșa	Sector cadastral	Adresa imobilului	Suprafața în proprietate (mp)	Suprafața în posesie (mp)	Observații deținător
483	APOSTU RODICA		2391		97	Intravilan, Loc. Târdenii Mici, UAT. Cândești, Jud. Neamț	14815		LIPSĂ CNP
484	APOSTU RODICA		2466		97	Intravilan, Loc. Târdenii Mici, UAT. Cândești, Jud. Neamț	1312		LIPSĂ CNP
485	APOSTU RODICA		2466-C1		97	Intravilan, Loc. Târdenii Mici, UAT. Cândești, Jud. Neamț	58		LIPSĂ CNP
			2466-C2		97	Intravilan, Loc. Târdenii Mici, UAT. Cândești, Jud. Neamț	11		
			2466-C3		97	Intravilan, Loc. Târdenii Mici, UAT. Cândești, Jud. Neamț	33		
486	APOSTU RODICA		4707		94	Extravilan, UAT. Cândești, Jud. Neamț; (Tarla: 30, Parcela: 948/145)	1800		LIPSĂ CNP
487	APRODU ANA	30.05.1978	816		81	Intravilan, Loc. Padureni și extravilan comuna Cândești	5000		soți
488	APRODU I. DUMITRU		6351		81	Intravilan, Loc. Padureni și extravilan comuna Cândești	6400		
489	APRODU I. DUMITRU		703		81	Intravilan, Loc. Padureni și extravilan comuna Cândești	6384		LIPSĂ CNP
490	APRODU I. DUMITRU		724		81	Intravilan, Loc. Padureni și extravilan comuna Cândești	5549		LIPSĂ CNP
491	APRODU I. DUMITRU		724-C1		81	Intravilan, Loc. Padureni, UAT. Cândești, Jud. Neamț	58		LIPSĂ CNP
			724-C2		81	Intravilan, Loc. Padureni, UAT. Cândești, Jud. Neamț	56		
			724-C3		81	Intravilan, Loc. Padureni, UAT. Cândești, Jud. Neamț	19		
			724-C4		81	Intravilan, Loc. Padureni, UAT. Cândești, Jud. Neamț	6		
			724-C5		81	Intravilan, Loc. Padureni, UAT. Cândești, Jud. Neamț	6		
492	APRODU I. DUMITRU		744		81	Intravilan, Loc. Padureni și extravilan comuna Cândești	5369		LIPSĂ CNP
493	APRODU I. DUMITRU		744-C1		81	Intravilan, Loc. Padureni, UAT. Cândești, Jud. Neamț	97		LIPSĂ CNP
			744-C2		81	Intravilan, Loc. Padureni, UAT. Cândești, Jud. Neamț	44		
			744-C3		81	Intravilan, Loc. Padureni, UAT. Cândești, Jud. Neamț	23		
			744-C4		81	Intravilan, Loc. Padureni, UAT. Cândești, Jud. Neamț	38		
			744-C5		81	Intravilan, Loc. Padureni, UAT. Cândești, Jud. Neamț	18		
494	APRODU DUMITRU	24.12.1931	775		81	Intravilan, Loc. Padureni ȘI EXTRAVILAN COMUNA CÂNDEȘTI	1879		
495	APRODU DUMITRU	24.12.1931	775-C1		81	Intravilan, Loc. Padureni, UAT. Cândești, Jud. Neamț	67		
496	APRODU DUMITRU	24.12.1931	803		81	Extravilan, UAT. Cândești, Jud. Neamț; (Tarla: 4, Parcela: 31/3)	379		
497	APRODU ION	02.08.1970	816		81	Intravilan, Loc. Padureni și extravilan comuna Cândești	5000		
498	APRODU SOFICA	21.10.1937	775-C1		81	Intravilan, Loc. Padureni, UAT. Cândești, Jud. Neamț	67		
499	ARDELEANU V. CATINCA		8338		86	Extravilan, UAT. Cândești, Jud. Neamț; (Tarla: 32, Parcela: 1254/70)	2800		LIPSĂ CNP
500	ARDELEANU GH. ELENA	01.06.1915	3123		69	Intravilan, Loc. Dragova intravilan Dragova și extravilan comuna Cândești	12900		Proprietar decedat. decedata
501	ARDELEANU GH. ELENA	01.06.1915	3123-C1		69	Intravilan, Loc. Dragova, UAT. Cândești, Jud. Neamț	29		Proprietar decedat. decedata
502	ARDELEANU FRĂSINA		6210		53	Extravilan, UAT. Cândești, Jud. Neamț; (Tarla: 10, Parcela: 448/33)	10000		LIPSĂ CNP
503	ARDELEANU PETRONELA-ANCA	27.06.1987	3112		104	Intravilan, Loc. Dragova și extravilan com. Cândești, jud. Neamț	4025		soți
504	ARDELEANU PETRONELA-ANCA	27.06.1987	5548		104	Intravilan, Loc. Dragova Intravilan Dragova și extravilan comuna Cândești, judetul Neamț	4025		soți
505	ARDELEANU VASILE-VALENTIN	08.10.1982	3112		104	Intravilan, Loc. Dragova si extravilan com. Cândești, jud. Neamt.	4025		
506	ARDELEANU VASILE-VALENTIN	08.10.1982	5548		104	Intravilan, Loc. Dragova Intravilan Dragova și extravilan comuna Cândești, judetul Neamț	4025		



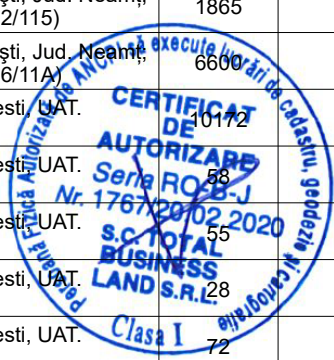
Nr. crt.	Nume / denumire deținător	Data nașterii / CUI	Identificator	Planșa	Sector cadastral	Adresa imobilului	Suprafața în proprietate (mp)	Suprafața în posesie (mp)	Observații deținător
507	ARGINT MARIA		2194		97	Intravilan, Loc. Târdenui Mici, UAT. Căndești, Jud. Neamț	10300		LIPSĂ CNP
508	ARGINT MARIA		2194-C1		97	Intravilan, Loc. Târdenui Mici, UAT. Căndești, Jud. Neamț	31		LIPSĂ CNP
509	ARGINT VASILE		4599		73	Extravilan, UAT. Căndești, Jud. Neamț; (Tarla: 23, Parcela: 324/1; Tarla: 23, Parcela: 324/2; Tarla: 23, Parcela: 324/3)	4325		LIPSĂ CNP
510	ARNĂUTU MARIEA	01.03.1929	2670		101	Intravilan, Loc. Barcanesti, UAT. Căndești, Jud. Neamț	1397		Proprietar decedat. - decedata
511	ARNĂUTU MARIEA	01.03.1929	2670-C1		101	Intravilan, Loc. Barcanesti, UAT. Căndești, Jud. Neamț	29		Proprietar decedat. - decedata
			2670-C2		101	Intravilan, Loc. Barcanesti, UAT. Căndești, Jud. Neamț	18		
			2670-C3		101	Intravilan, Loc. Barcanesti, UAT. Căndești, Jud. Neamț	2		
			2670-C4		101	Intravilan, Loc. Barcanesti, UAT. Căndești, Jud. Neamț	50		
512	ASAFTEI V. AUREL		163		83	Intravilan, Loc. Padureni, UAT. Căndești, Jud. Neamț	2670		LIPSA CNP
513	ASAFTEI V. AUREL		163-C1		83	Intravilan, Loc. Padureni, UAT. Căndești, Jud. Neamț	35		LIPSA CNP
514	ASAFTEI I. AUREL		5584		104	Intravilan, Loc. Dragova ȘI EXTRAVILAN COMUNA CÂNDEȘTI	3600		LIPSA CNP
515	ASAFTEI I. AUREL		5968		92	Extravilan, UAT. Căndești, Jud. Neamț; (Tarla: 32, Parcela: 1396/26)	3600		LIPSĂ CNP
516	ASAFTEI I. AUREL		740		89	Intravilan, Loc. Padureni Intravilan Pădureni, Extravilan Comuna Căndești	5200		LIPSĂ CNP
517	ASIMINEI I. ELENA		2986		65	Intravilan, Loc. Căndești, UAT. Căndești, Jud. Neamț	539		LIPSĂ CNP
518	ASMARANDEI V. CATRINA	28.01.1920	6327		53	Extravilan, UAT. Căndești, Jud. Neamț; (Tarla: 10, Parcela: 453; Tarla: 10, Parcela: 452; Tarla: 10, Parcela: 450)	10000		
519	ASMARANDEI DORICA		5868		53	Extravilan, UAT. Căndești, Jud. Neamț; (Tarla: 10, Parcela: 445/62; Tarla: 10, Parcela: 444; Tarla: 10, Parcela: 448/62)	10000		LIPSĂ CNP
520	ASMARANDEI EUGEN		1828-C2		77	Intravilan, Loc. Barcanesti, UAT. Căndești, Jud. Neamț	79		-decedat, LIPSĂ CNP
521	ASMARANDEI EUGEN		1828-C3		77	Intravilan, Loc. Barcanesti, UAT. Căndești, Jud. Neamț	45		-decedat, LIPSĂ CNP
			1828-C4		77	Intravilan, Loc. Barcanesti, UAT. Căndești, Jud. Neamț	16		
522	ASMARANDEI ALX. GHEORGHE		1534		57	Extravilan, UAT. Căndești, Jud. Neamț; (Tarla: 28, Parcela: 787/13; Tarla: 22, Parcela: 787)	13500		LIPSA CNP
523	ASMARANDEI AL. GHEORGHE		1562		57	Extravilan, UAT. Căndești, Jud. Neamț; (Tarla: 28, Parcela: 787/36; Tarla: 22, Parcela: 787)	15000		LIPSA CNP
524	ASMARANDEI GHEORGHE		1841		79	Intravilan, Loc. Barcanesti și extravilan comuna Căndești	6000		LIPSA CNP
525	ASMARANDEI AL. GHEORGHE		4740		66	Extravilan, UAT. Căndești, Jud. Neamț; (Tarla: 20, Parcela: 685/75)	6000		LIPSĂ CNP
526	ASMARANDEI AL. GHEORGHE		5747		92	Intravilan, Loc. Târdenui Mici intravilan Târdenui Mici, extravilan comuna Căndești	4000		LIPSĂ CNP
527	ASMARANDEI ALEX. GHEORGHE		6326		53	Extravilan, UAT. Căndești, Jud. Neamț; (Tarla: 10, Parcela: 453; Tarla: 10, Parcela: 452; Tarla: 10, Parcela: 451)	10000		LIPSĂ CNP
528	ASMARANDEI GH. MARIA		1247		92	Extravilan, UAT. Căndești, Jud. Neamț; (Tarla: 32, Parcela: 1316/64)	1800		LIPSĂ CNP
529	ASMARANDEI MARIA	24.05.1936	1828		77	Intravilan, Loc. Barcanesti și extravilan comuna Căndești	9601		-decedata
530	ASMARANDEI MARIA	24.05.1936	1828-C2		77	Intravilan, Loc. Barcanesti, UAT. Căndești, Jud. Neamț	79		-decedata
531	ASMARANDEI MARIA	24.05.1936	1828-C3		77	Intravilan, Loc. Barcanesti, UAT. Căndești, Jud. Neamț	45		-decedata
			1828-C4		77	Intravilan, Loc. Barcanesti, UAT. Căndești, Jud. Neamț	16		
532	ASMARANDEI GH. MARIA		4338		79	Intravilan, Loc. Barcanesti și extravilan comuna Căndești	3500		LIPSA CNP



Nr. crt.	Nume / denumire deținător	Data nașterii / CUI	Identificator	Planșa	Sector cadastral	Adresa imobilului	Suprafața în proprietate (mp)	Suprafața în posesie (mp)	Observații deținător
533	ASMARANDEI GH. MARIA		4646		57	Extravilan, UAT. Cândești, Jud. Neamț; (Tarla: 28, Parcela: 787/2)	1800		LIPSA CNP
534	ASMARANDEI GH. MARIA		4714		94	Extravilan, UAT. Cândești, Jud. Neamț; (Tarla: 30, Parcela: 948/129)	1000		LIPSA CNP
535	ASMARANDEI MARIA..	07.04.1973	1828-C1		77	Intravilan, Loc. Barcanesti, UAT. Cândești, Jud. Neamț	126		
536	ASMARANDEI MARIA..	07.04.1973	1828-C3		77	Intravilan, Loc. Barcanesti, UAT. Cândești, Jud. Neamț	45		
			1828-C4		77	Intravilan, Loc. Barcanesti, UAT. Cândești, Jud. Neamț	16		
537	ASMARANDEI ALX. MIRCEA		1534		57	Extravilan, UAT. Cândești, Jud. Neamț; (Tarla: 28, Parcela: 787/13; Tarla: 22, Parcela: 787)	13500		LIPSA CNP
538	ASMARANDEI MIRCEA		1562		57	Extravilan, UAT. Cândești, Jud. Neamț; (Tarla: 28, Parcela: 787/36; Tarla: 22, Parcela: 787)	15000		LIPSA CNP
539	ASMARANDEI MIRCEA		1841		79	Intravilan, Loc. Barcanesti și extravilan comuna Cândești	6000		LIPSA CNP
540	ASMARANDEI MIRCEA		4740		66	Extravilan, UAT. Cândești, Jud. Neamț; (Tarla: 20, Parcela: 685/75)	6000		LIPSA CNP
541	ASMARANDEI MIRCEA		5747		92	Intravilan, Loc. Târdeni Mici intravilan Târdeni Mici, extravilan comuna Cândești	4000		LIPSA CNP
542	ASMARANDEI ALEX. MIRCEA		6326		53	Extravilan, UAT. Cândești, Jud. Neamț; (Tarla: 10, Parcela: 453; Tarla: 10, Parcela: 452; Tarla: 10, Parcela: 451)	10000		LIPSA CNP
543	ASMARANDEI ST. NECULAI		6263		53	Extravilan, UAT. Cândești, Jud. Neamț; (Tarla: 10, Parcela: 448/UA10)	10000		LIPSA CNP
544	ASMARANDEI I. TATIANA	04.07.1955	2455		101	Intravilan, Loc. Barcanesti, UAT. Cândești, Jud. Neamț	1335		
545	ASMARANDEI I. TATIANA	04.07.1955	4571		73	Extravilan, UAT. Cândești, Jud. Neamț; (Tarla: 28, Parcela: 769/17)	3500		
546	ASMARANDEI TEODOR	18.07.1965	1828-C1		77	Intravilan, Loc. Barcanesti, UAT. Cândești, Jud. Neamț	126		-bun comun
547	ASMARANDEI TEODOR	18.07.1965	1828-C3		77	Intravilan, Loc. Barcanesti, UAT. Cândești, Jud. Neamț	45		-bun comun
			1828-C4		77	Intravilan, Loc. Barcanesti, UAT. Cândești, Jud. Neamț	16		
548	ASMARANDEI ALX. VASILE		1534		57	Extravilan, UAT. Cândești, Jud. Neamț; (Tarla: 28, Parcela: 787/13; Tarla: 22, Parcela: 787)	13500		LIPSA CNP
549	ASMARANDEI AL. VASILE		1562		57	Extravilan, UAT. Cândești, Jud. Neamț; (Tarla: 28, Parcela: 787/36; Tarla: 22, Parcela: 787)	15000		LIPSA CNP
550	ASMARANDEI AL. VASILE		1841		79	Intravilan, Loc. Barcanesti și extravilan comuna Cândești	6000		LIPSA CNP
551	ASMARANDEI AL. VASILE		4740		66	Extravilan, UAT. Cândești, Jud. Neamț; (Tarla: 20, Parcela: 685/75)	6000		LIPSA CNP
552	ASMARANDEI AL. VASILE		5747		92	Intravilan, Loc. Târdeni Mici intravilan Târdeni Mici, extravilan comuna Cândești	4000		LIPSA CNP
553	ASMARANDEI AL. VICOL		1562		57	Extravilan, UAT. Cândești, Jud. Neamț; (Tarla: 28, Parcela: 787/36; Tarla: 22, Parcela: 787)	15000		LIPSA CNP
554	ASMARANDEI AL. VICOL		1841		79	Intravilan, Loc. Barcanesti și extravilan comuna Cândești	6000		LIPSA CNP
555	ASMARANDEI AL. VICOL		4740		66	Extravilan, UAT. Cândești, Jud. Neamț; (Tarla: 20, Parcela: 685/75)	6000		LIPSA CNP
556	ASMARANDEI AL. VICOL		5747		92	Intravilan, Loc. Târdeni Mici intravilan Târdeni Mici, extravilan comuna Cândești	4000		LIPSA CNP
557	ATANASIU DUMITRU		5845		81	Extravilan, UAT. Cândești, Jud. Neamț; (Tarla: 30, Parcela: 973/35)	18600		LIPSA CNP
558	ATANASIU M. DUMITRU		6262		53	Extravilan, UAT. Cândești, Jud. Neamț; (Tarla: 10, Parcela: 448/ua9)	10000		LIPSA CNP
559	ATANASIU MIHAI		5845		81	Extravilan, UAT. Cândești, Jud. Neamț; (Tarla: 30, Parcela: 973/35)	18600		LIPSA CNP
560	ATOMULESEI ELISABETA	02.04.1933	2670		101	Intravilan, Loc. Barcanesti, UAT. Cândești, Jud. Neamț	1397		
561	ATOMULESEI ELISABETA	02.04.1933	2670-C1		101	Intravilan, Loc. Barcanesti, UAT. Cândești, Jud. Neamț	29		
			2670-C2		101	Intravilan, Loc. Barcanesti, UAT. Cândești, Jud. Neamț	18		



Nr. crt.	Nume / denumire deținător	Data nașterii / CUI	Identificator	Planșa	Sector cadastral	Adresa imobilului	Suprafața în proprietate (mp)	Suprafața în posesie (mp)	Observații deținător
561	ATOMULESEI ELISABETA	02.04.1933	2670-C3		101	Intravilan, Loc. Barcanesti, UAT. Căndești, Jud. Neamț	2		
			2670-C4		101	Intravilan, Loc. Barcanesti, UAT. Căndești, Jud. Neamț	50		
562	AVRAM D. MARIA		2903		101	Intravilan, Loc. Barcanesti, UAT. Căndești, Jud. Neamț	2447		LIPSĂ CNP
563	AVRAM D. MARIA		4451		100	Extravilan, UAT. Căndești, Jud. Neamț; (Tarla: 29, Parcela: 823/115)	10000		LIPSĂ CNP
564	AXINTE GR. ALEXANDRU		4663		80	Extravilan, UAT. Căndești, Jud. Neamț; (Tarla: 30, Parcela: 936/103; Tarla: 30, Parcela: 937/103)	3600		LIPSĂ CNP
565	AXINTE GR. ALEXANDRU		6379		84	Extravilan, UAT. Căndești, Jud. Neamț; (Tarla: 32, Parcela: 1212/41; Tarla: 32, Parcela: 1217/41; Tarla: 32, Parcela: 1213/41)	5000		LIPSĂ CNP
566	AXINTE GR. ALEXANDRU		6380		84	Extravilan, UAT. Căndești, Jud. Neamț; (Tarla: 32, Parcela: 1217/40; Tarla: 32, Parcela: 1213/40; Tarla: 32, Parcela: 1212/40)	8700		LIPSĂ CNP
567	AXINTE V. ANGELA		6267		53	Extravilan, UAT. Căndești, Jud. Neamț; (Tarla: 10, Parcela: 448/ua14)	10000		LIPSĂ CNP
568	AXINTE I. AUREL		5573		104	Intravilan, Loc. Dragova și extravilan comuna Căndești	4000		LIPSA CNP
569	AXINTE CATINCA		4558		65	Extravilan, UAT. Căndești, Jud. Neamț; (Tarla: 20, Parcela: 685/22)	2500		LIPSĂ CNP
570	AXINTE CONSTANTIN		2614		74	Intravilan, Loc. Barcanesti, UAT. Căndești, Jud. Neamț	2946		LIPSĂ CNP
571	AXINTE CONSTANTIN		2614-C1		74	Intravilan, Loc. Barcanesti, UAT. Căndești, Jud. Neamț	67		LIPSĂ CNP
572	AXINTE CONSTANTIN		6162		88	Extravilan, Loc. Barcanesti, UAT. Căndești, Jud. Neamț; (Tarla: 32, Parcela: 1285/115)	2735		LIPSA CNP
573	AXINTE CONSTANTIN		6447		83	Extravilan, UAT. Căndești, Jud. Neamț; (Tarla: 32, Parcela: 1212/115)	1865		LIPSA CNP
574	AXINTE CONSTANTIN		8375		91	Extravilan, UAT. Căndești, Jud. Neamț; (Tarla: 32, Parcela: 1396/11A)	6600		LIPSĂ CNP
575	AXINTE I. ELENA	11.02.1949	2455		101	Intravilan, Loc. Barcanesti, UAT. Căndești, Jud. Neamț	1335		
576	AXINTE I. ELENA	11.02.1949	4571		73	Extravilan, UAT. Căndești, Jud. Neamț; (Tarla: 28, Parcela: 769/17)	3500		
577	AXINTE V. ȘERBAN		6221		53	Extravilan, UAT. Căndești, Jud. Neamț; (Tarla: 10, Parcela: 448/44)	10000		LIPSĂ CNP
578	AXINTE GHEORGHE		2614		74	Intravilan, Loc. Barcanesti, UAT. Căndești, Jud. Neamț	2946		LIPSĂ CNP
579	AXINTE GHEORGHE		2614-C1		74	Intravilan, Loc. Barcanesti, UAT. Căndești, Jud. Neamț	67		LIPSĂ CNP
580	AXINTE I. GHEORGHE		5573		104	Intravilan, Loc. Dragova și extravilan comuna Căndești	4000		LIPSA CNP
581	AXINTE C. GHEORGHE		5830		81	Extravilan, UAT. Căndești, Jud. Neamț; (Tarla: 30, Parcela: 973/48)	9000		LIPSĂ CNP
582	AXINTE GHEORGHE		6162		88	Extravilan, Loc. Barcanesti, UAT. Căndești, Jud. Neamț; (Tarla: 32, Parcela: 1285/115)	2735		LIPSA CNP
583	AXINTE GR. GHEORGHE		6379		84	Extravilan, UAT. Căndești, Jud. Neamț; (Tarla: 32, Parcela: 1212/41; Tarla: 32, Parcela: 1217/41; Tarla: 32, Parcela: 1213/41)	5000		LIPSĂ CNP
584	AXINTE GHEORGHE		6447		83	Extravilan, UAT. Căndești, Jud. Neamț; (Tarla: 32, Parcela: 1212/115)	1865		LIPSA CNP
585	AXINTE GHEORGHE		8375		91	Extravilan, UAT. Căndești, Jud. Neamț; (Tarla: 32, Parcela: 1396/11A)	6600		LIPSĂ CNP
586	AXINTE MARIA		2245		76	Intravilan, Loc. Barcanesti, UAT. Căndești, Jud. Neamț	10172		LIPSĂ CNP
587	AXINTE MARIA		2245-C1		76	Intravilan, Loc. Barcanesti, UAT. Căndești, Jud. Neamț	53		LIPSĂ CNP
			2245-C2		76	Intravilan, Loc. Barcanesti, UAT. Căndești, Jud. Neamț	55		
			2245-C3		76	Intravilan, Loc. Barcanesti, UAT. Căndești, Jud. Neamț	28		
			2245-C4		76	Intravilan, Loc. Barcanesti, UAT. Căndești, Jud. Neamț	72		
			2245-C5		76	Intravilan, Loc. Barcanesti, UAT. Căndești, Jud. Neamț	32		



Nr. crt.	Nume / denumire deținător	Data nașterii / CUI	Identificator	Planșa	Sector cadastral	Adresa imobilului	Suprafața în proprietate (mp)	Suprafața în posesie (mp)	Observații deținător
588	AXINTE MARIA		4286		99	Intravilan, Loc. Barcanesti și extravilan comuna Cândești	4200		LIPSĂ CNP
589	AXINTE MARIA		4608		76	Extravilan, UAT. Cândești, Jud. Neamț; (Tarla: 28, Parcela: 769/52)	2700		LIPSĂ CNP
590	AXINTE MARIA		4612		76	Extravilan, UAT. Cândești, Jud. Neamț; (Tarla: 28, Parcela: 769/47)	1800		LIPSĂ CNP
591	AXINTE MARIA		4614		76	Intravilan, Loc. Barcanesti și extravilan comuna Cândești	3400		LIPSĂ CNP
592	AXINTE MARIA		5504		101	Extravilan, UAT. Cândești, Jud. Neamț; (Tarla: 14, Parcela: 233/1)	6527		LIPSĂ CNP
593	AXINTE MARIA		5508		101	Extravilan, UAT. Cândești, Jud. Neamț; (Tarla: 29, Parcela: 792/14; Tarla: 29, Parcela: 833/14)	12600		LIPSĂ CNP
594	AXINTE I. MARIA		5574		104	Intravilan, Loc. Dragova și extravilan comuna Cândești	3600		LIPSA CNP
595	AXINTE MARIA		5839		81	Intravilan, Loc. Padureni și extravilan comuna Cândești	5200		LIPSĂ CNP
596	AXINTE MARIA		5841		81	Extravilan, UAT. Cândești, Jud. Neamț; (Tarla: 30, Parcela: 973/38)	2200		LIPSĂ CNP
597	AXINTE V. MARIA		5897		53	Extravilan, UAT. Cândești, Jud. Neamț; (Tarla: 10, Parcela: 448/11)	3100		LIPSĂ CNP
598	AXINTE MARIA		876		81	Intravilan, Loc. Padureni, UAT. Cândești, Jud. Neamț	5000		LIPSĂ CNP
599	AXINTE I. MIHAI		5573		104	Intravilan, Loc. Dragova și extravilan comuna Cândești	4000		LIPSA CNP
600	AXINTE C. PETRU		3180		104	Intravilan, Loc. Dragova și extravilan comuna Cândești	18000		LIPSA CNP
601	AXINTE I. TOADER		5573		104	Intravilan, Loc. Dragova și extravilan comuna Cândești	4000		LIPSA CNP
602	AXINTE VASILE		2614		74	Intravilan, Loc. Barcanesti, UAT. Cândești, Jud. Neamț	2946		LIPSĂ CNP
603	AXINTE VASILE		2614-C1		74	Intravilan, Loc. Barcanesti, UAT. Cândești, Jud. Neamț	67		LIPSĂ CNP
604	AXINTE C. VASILE		3040		65	Intravilan, Loc. Cândești, UAT. Cândești, Jud. Neamț	3600		LIPSĂ CNP
605	AXINTE VASILE		6162		88	Extravilan, Loc. Barcanesti, UAT. Cândești, Jud. Neamț; (Tarla: 32, Parcela: 1285/115)	2735		LIPSA CNP
606	AXINTE GR. VASILE		6379		84	Extravilan, UAT. Cândești, Jud. Neamț; (Tarla: 32, Parcela: 1212/41; Tarla: 32, Parcela: 1217/41; Tarla: 32, Parcela: 1213/41)	5000		LIPSĂ CNP
607	AXINTE C. VASILE		6411		84	Extravilan, UAT. Cândești, Jud. Neamț; (Tarla: 32, Parcela: 1217/12)	800		LIPSĂ CNP
608	AXINTE VASILE		6447		83	Extravilan, UAT. Cândești, Jud. Neamț; (Tarla: 32, Parcela: 1212/115)	1865		LIPSA CNP
609	AXINTE VASILE		8375		91	Extravilan, UAT. Cândești, Jud. Neamț; (Tarla: 32, Parcela: 1396/11A)	6600		LIPSĂ CNP
610	BABA GH. GHINUȚA		2408		73	Intravilan, Loc. Barcanesti și extravilan comuna Cândești	5400		LIPSĂ CNP
611	BABA GH. GHINUȚA		6000		90	Extravilan, UAT. Cândești, Jud. Neamț; (Tarla: 33, Parcela: 1460/30)	10000		LIPSĂ CNP
612	BADA ȘCA MARIA	30.08.1982	2188		95	Intravilan, Loc. Târdeni Mici, UAT. Cândești, Jud. Neamț	849		-soți
			2188-C2		95	Intravilan, Loc. Târdeni Mici, UAT. Cândești, Jud. Neamț	51		
613	BADA ȘCA MARIA	30.08.1982	2188-C3		95	Intravilan, Loc. Târdeni Mici, UAT. Cândești, Jud. Neamț	13		-soți
614	BADA ȘCA MARIA	30.08.1982	2202		97	Intravilan, Loc. Târdeni Mici fn	4800		- soti
615	BADA ȘCA MARIA	30.08.1982	2202-C1		97	Intravilan, Loc. Târdeni Mici, UAT. Cândești, Jud. Neamț	30		- soti
616	BADA ȘCA MARIA		2212		95	Intravilan, Loc. Târdeni Mici, UAT. Cândești, Jud. Neamț	16500		LIPSA CNP
617	BADA ȘCA MARIA		2212-C1		95	Intravilan, Loc. Târdeni Mici, UAT. Cândești, Jud. Neamț	1900		LIPSA CNP
			2212-C2		95	Intravilan, Loc. Târdeni Mici, UAT. Cândești, Jud. Neamț	68		
			2212-C3		95	Intravilan, Loc. Târdeni Mici, UAT. Cândești, Jud. Neamț	68		
			2212-C4		95	Intravilan, Loc. Târdeni Mici, UAT. Cândești, Jud. Neamț	52		



Nr. crt.	Nume / denumire deținător	Data nașterii / CUI	Identificator	Planșa	Sector cadastral	Adresa imobilului	Suprafața în proprietate (mp)	Suprafața în posesie (mp)	Observații deținător
618	BADA ȘCA N. VASILE		2178		97	Intravilan, Loc. Târdeni Mici, UAT. Cândești, Jud. Neamț	4735		LIPSĂ CNP
619	BADA ȘCA N. VASILE		2239		97	Intravilan, Loc. Târdeni Mici, UAT. Cândești, Jud. Neamț	3649		LIPSĂ CNP
620	BADA ȘCA VIOREL	11.10.1977	2188		95	Intravilan, Loc. Târdeni Mici, UAT. Cândești, Jud. Neamț	849		
			2188-C2		95	Intravilan, Loc. Târdeni Mici, UAT. Cândești, Jud. Neamț	51		
621	BADA ȘCA VIOREL	11.10.1977	2188-C1		95	Intravilan, Loc. Târdeni Mici, UAT. Cândești, Jud. Neamț	80		
622	BADA ȘCA VIOREL	11.10.1977	2188-C3		95	Intravilan, Loc. Târdeni Mici, UAT. Cândești, Jud. Neamț	13		
623	BADA ȘCA VIOREL	11.10.1977	2202		97	Intravilan, Loc. Târdeni Mici fn	4300		
624	BADA ȘCA VIOREL	11.10.1977	2202-C1		97	Intravilan, Loc. Târdeni Mici, UAT. Cândești, Jud. Neamț	30		
625	BADA ȘCĂ GHEORGHE		2212		95	Intravilan, Loc. Târdeni Mici, UAT. Cândești, Jud. Neamț	16500		LIPSA CNP
626	BADA ȘCĂ GHEORGHE		2212-C1		95	Intravilan, Loc. Târdeni Mici, UAT. Cândești, Jud. Neamț	100		LIPSA CNP
			2212-C2		95	Intravilan, Loc. Târdeni Mici, UAT. Cândești, Jud. Neamț	68		
			2212-C3		95	Intravilan, Loc. Târdeni Mici, UAT. Cândești, Jud. Neamț	61		
			2212-C4		95	Intravilan, Loc. Târdeni Mici, UAT. Cândești, Jud. Neamț	52		
627	BADA ȘCĂ N. VASILE		2140		95	Intravilan, Loc. Târdeni Mici, UAT. Cândești, Jud. Neamț	6526		LIPSA CNP
628	BADA ȘCĂ N. VASILE		2140-C1		95	Intravilan, Loc. Târdeni Mici, UAT. Cândești, Jud. Neamț	54		LIPSA CNP
			2140-C2		95	Intravilan, Loc. Târdeni Mici, UAT. Cândești, Jud. Neamț	35		
			2140-C3		95	Intravilan, Loc. Târdeni Mici, UAT. Cândești, Jud. Neamț	6		
			2140-C4		95	Intravilan, Loc. Târdeni Mici, UAT. Cândești, Jud. Neamț	11		
629	BADA ȘCĂ M. VASILE		8335		86	Extravilan, UAT. Cândești, Jud. Neamț; (Tarla: 32, Parcela: 1254/54)	4500		LIPSA CNP
630	BADASC M. VASILE		178		83	Intravilan, Loc. Padureni, UAT. Cândești, Jud. Neamț	2040		LIPSA CNP
631	BADASC VASILE		223		83	Intravilan, Loc. Padureni, UAT. Cândești, Jud. Neamț	1455		LIPSA CNP
632	BADASC VASILE		223-C1		83	Intravilan, Loc. Padureni, UAT. Cândești, Jud. Neamț	49		LIPSA CNP
			223-C2		83	Intravilan, Loc. Padureni, UAT. Cândești, Jud. Neamț	35		
633	BALAN AURICA		1913		94	Intravilan, Loc. Târdeni Mici, UAT. Cândești, Jud. Neamț	1562		LIPSA CNP
634	BALAN GH. AURICA		3242		66	Intravilan, Loc. Cândești, UAT. Cândești, Jud. Neamț	1600		LIPSA CNP
635	BALAN AURICA		8539		94	Intravilan, Loc. Târdeni Mici și extravilan comuna Cândești	538		LIPSA CNP
636	BALAN V. CATRINA		6293		53	Extravilan, UAT. Cândești, Jud. Neamț; (Tarla: 10, Parcela: 448/39)	10000		LIPSA CNP
637	BALAN ELENA		1981		57	Intravilan, Loc. Barcanesti, UAT. Cândești, Jud. Neamț	4200		LIPSA CNP
638	BALAN ELENA		5919		92	Extravilan, UAT. Cândești, Jud. Neamț; (Tarla: 32, Parcela: 1396/46)	5600		LIPSA CNP
639	BALAN N. ELENA		6309		53	Extravilan, UAT. Cândești, Jud. Neamț; (Tarla: 10, Parcela: 448/55)	10000		LIPSA CNP
640	BALAN V. FILOTEA		2989		70	Intravilan, Loc. Barcanesti, UAT. Cândești, Jud. Neamț	5616		LIPSA CNP
641	BALAN V. FILOTEA		2989-C1		70	Intravilan, Loc. Barcanesti, UAT. Cândești, Jud. Neamț	77		LIPSA CNP
642	BALAN V. FILOTEA		5702		70	Intravilan, Loc. Barcanesti și extravilan comuna Cândești	8984		LIPSA CNP
643	BALAN ID. GHEORGHE		4828		66	Extravilan, UAT. Cândești, Jud. Neamț; (Tarla: 20, Parcela: 685/81)	6300		LIPSA CNP
644	BALAN GHEORGHE		5890		53	Extravilan, UAT. Cândești, Jud. Neamț; (Tarla: 10, Parcela: 448/7)	22500		LIPSA CNP
645	BALAN IORD. GHEORGHE		6281		53	Extravilan, UAT. Cândești, Jud. Neamț; (Tarla: 10, Parcela: 448/28)	10000		LIPSA CNP




Nr. crt.	Nume / denumire deținător	Data nașterii / CUI	Identificator	Planșa	Sector cadastral	Adresa imobilului	Suprafața în proprietate (mp)	Suprafața în posesie (mp)	Observații deținător
646	BALAN IORD. GHEORGHE		6303		53	Extravilan, UAT. Cândești, Jud. Neamț; (Tarla: 10, Parcela: 448/49)	7500		LIPSĂ CNP
647	BALAN I. ION		4735		66	Intravilan, Loc. Cândești, UAT. Cândești, Jud. Neamț	2500		LIPSĂ CNP
648	BALAN ION		5890		53	Extravilan, UAT. Cândești, Jud. Neamț; (Tarla: 10, Parcela: 448/7)	22500		LIPSĂ CNP
649	BALAN IORD. ION		6283		53	Extravilan, UAT. Cândești, Jud. Neamț; (Tarla: 10, Parcela: 448/28)	10000		LIPSĂ CNP
650	BALAN IORDACHE		5890		53	Extravilan, UAT. Cândești, Jud. Neamț; (Tarla: 10, Parcela: 448/7)	22500		LIPSĂ CNP
651	BALAN IORD. IORDACHE		6282		53	Extravilan, UAT. Cândești, Jud. Neamț; (Tarla: 10, Parcela: 448/27)	10000		LIPSĂ CNP
652	BALAN MARIA		52		83	Intravilan, Loc. Padureni și extravilan comuna Cândești	5800		LIPSA CNP
653	BALAN MARIA		52-C1		83	Intravilan, Loc. Padureni, UAT. Cândești, Jud. Neamț	54		LIPSA CNP
			52-C2		83	Intravilan, Loc. Padureni, UAT. Cândești, Jud. Neamț	34		
654	BALAN MARIA		5861		53	Extravilan, UAT. Cândești, Jud. Neamț; (Tarla: 10, Parcela: 445/55; Tarla: 10, Parcela: 444; Tarla: 10, Parcela: 448/55)	7200		LIPSĂ CNP
655	BALAN I. NECULAI		6222		53	Extravilan, UAT. Cândești, Jud. Neamț; (Tarla: 10, Parcela: 448/45)	10000		LIPSĂ CNP
656	BALAN VASILE		5890		53	Extravilan, UAT. Cândești, Jud. Neamț; (Tarla: 10, Parcela: 448/7)	22500		LIPSĂ CNP
657	BĂLĂU MARIA	21.06.1957	239		83	Intravilan, Loc. Padureni, UAT. Cândești, Jud. Neamț	2143		
658	BĂLĂU MARIA	21.06.1957	239-C2		83	Intravilan, Loc. Padureni, UAT. Cândești, Jud. Neamț	57		
			239-C3		83	Intravilan, Loc. Padureni, UAT. Cândești, Jud. Neamț	9		
			239-C4		83	Intravilan, Loc. Padureni, UAT. Cândești, Jud. Neamț	80		
659	BĂLĂU VASILE	17.12.1954	239		83	Intravilan, Loc. Padureni, UAT. Cândești, Jud. Neamț	2143		-soti
660	BĂLĂU VASILE	17.12.1954	239-C2		83	Intravilan, Loc. Padureni, UAT. Cândești, Jud. Neamț	57		-soti
			239-C3		83	Intravilan, Loc. Padureni, UAT. Cândești, Jud. Neamț	9		
			239-C4		83	Intravilan, Loc. Padureni, UAT. Cândești, Jud. Neamț	80		
661	BARAN A. ALEXANDRU		6195		53	Extravilan, UAT. Cândești, Jud. Neamț; (Tarla: 10, Parcela: 448/18)	10000		LIPSĂ CNP
662	BARAN T. TOADER		5898		53	Extravilan, UAT. Cândești, Jud. Neamț; (Tarla: 10, Parcela: 448/10)	2200		LIPSĂ CNP
663	BARAN A. VASILE		6225		53	Extravilan, UAT. Cândești, Jud. Neamț; (Tarla: 10, Parcela: 448/48)	10000		LIPSĂ CNP
664	BĂRBIERU I. DUMITRU		5924		92	Extravilan, UAT. Cândești, Jud. Neamț; (Tarla: 32, Parcela: 1396/40)	2500		LIPSĂ CNP
665	BĂRBIERU I. VERGINIA		5924		92	Extravilan, UAT. Cândești, Jud. Neamț; (Tarla: 32, Parcela: 1396/40)	2500		LIPSĂ CNP
666	BARCAN D. ALEXANDRINA		2903		101	Intravilan, Loc. Barcanesti, UAT. Cândești, Jud. Neamț	2447		LIPSĂ CNP
667	BARCAN D. ALEXANDRINA		4451		100	Extravilan, UAT. Cândești, Jud. Neamț; (Tarla: 29, Parcela: 823/115)	10000		LIPSĂ CNP
668	BARCAN GH. ANA		1472		95	Intravilan, Loc. Târdeni Mici și extravilan comuna Cândești	14500		LIPSA CNP
669	BARCAN GH. ANA		1707		78	Intravilan, Loc. Barcanesti și extravilan comuna Cândești	9031		LIPSĂ CNP
670	BARCAN GH. ANA		1707-C1		78	Intravilan, Loc. Barcanesti, UAT. Cândești, Jud. Neamț	61		LIPSĂ CNP
			1707-C2		78	Intravilan, Loc. Barcanesti, UAT. Cândești, Jud. Neamț	32		
			1707-C3		78	Intravilan, Loc. Barcanesti, UAT. Cândești, Jud. Neamț	14		
671	BARCAN GH. ANA		1746		79	Intravilan, Loc. Barcanesti, UAT. Cândești, Jud. Neamț	4447		LIPSA CNP
672	BARCAN ANA		2649		101	Intravilan, Loc. Barcanesti, UAT. Cândești, Jud. Neamț	1751		- divortata LIPSĂ CNP
			2649-C2		101	Intravilan, Loc. Barcanesti, UAT. Cândești, Jud. Neamț	32		



Nr. crt.	Nume / denumire deținător	Data nașterii / CUI	Identificator	Planșa	Sector cadastral	Adresa imobilului	Suprafața în proprietate (mp)	Suprafața în posesie (mp)	Observații deținător
673	BARCAN ANA		2649-C3		101	Intravilan, Loc. Barcanesti, UAT. Cândești, Jud. Neamț	83		- divortata LIPSĂ CNP
			2649-C4		101	Intravilan, Loc. Barcanesti, UAT. Cândești, Jud. Neamț	76		
674	BARCAN ANA	10.06.1970	2691		101	Intravilan, Loc. Barcanesti, UAT. Cândești, Jud. Neamț	1479		- divortata
675	BARCAN ANA	10.06.1970	2699		101	Intravilan, Loc. Barcanesti, UAT. Cândești, Jud. Neamț	1449		divortata
676	BARCAN ANA		2748		101	Intravilan, Loc. Barcanesti, UAT. Cândești, Jud. Neamț	12800		LIPSĂ CNP
677	BARCAN ANA		2748-C1		101	Intravilan, Loc. Barcanesti, UAT. Cândești, Jud. Neamț	37		LIPSĂ CNP
678	BARCAN GH. ANA		4866		95	Extravilan, UAT. Cândești, Jud. Neamț; (Tarla: 32, Parcela: 1317/79)	1800		LIPSA CNP
679	BARCAN GH. ANA		5428		101	Extravilan, UAT. Cândești, Jud. Neamț; (Tarla: 16, Parcela: 258/1; Tarla: 16, Parcela: 258/2)	9720		LIPSĂ CNP
680	BARCAN ANA		5750		92	Extravilan, UAT. Cândești, Jud. Neamț; (Tarla: 32, Parcela: 1317/42)	9400		LIPSĂ CNP
681	BARCAN ANDREI-ALEXANDRU	08.02.2001	2819		101	Intravilan, Loc. Barcanesti, UAT. Cândești, Jud. Neamț	3170		bun propriu
682	BARCAN ANDREI-ALEXANDRU	08.02.2001	2819-C1		101	Intravilan, Loc. Barcanesti, UAT. Cândești, Jud. Neamț	93		bun propriu
683	BARCAN GH. AUREL		1600		57	Intravilan, Loc. Barcanesti, UAT. Cândești, Jud. Neamț	10700		LIPSA CNP
684	BARCAN GH. AUREL		1624		57	Intravilan, Loc. Barcanesti, UAT. Cândești, Jud. Neamț	8300		LIPSA CNP
685	BARCAN GH. AUREL		1624-C1		57	Intravilan, Loc. Barcanesti, UAT. Cândești, Jud. Neamț	62		LIPSA CNP
			1624-C2		57	Intravilan, Loc. Barcanesti, UAT. Cândești, Jud. Neamț	24		
686	BARCAN AUREL	29.09.1979	2272		95	Intravilan, Loc. Târdeni Mici, UAT. Cândești, Jud. Neamț	6214		
687	BARCAN AUREL	29.09.1979	2272-C6		95	Intravilan, Loc. Târdeni Mici, UAT. Cândești, Jud. Neamț	123		
			2272-C7		95	Intravilan, Loc. Târdeni Mici, UAT. Cândești, Jud. Neamț	38		
			2272-C8		95	Intravilan, Loc. Târdeni Mici, UAT. Cândești, Jud. Neamț	61		
688	BARCAN GH. AUREL		5810		81	Intravilan, Loc. Barcanesti și extravilan comuna Cândești	5500		LIPSĂ CNP
689	BARCAN N. AURELIA		581		89	Intravilan, Loc. Padureni și extravilan Comuna Cândești	4064		LIPSĂ CNP
690	BARCAN N. AURELIA		581-C1		89	Intravilan, Loc. Padureni, UAT. Cândești, Jud. Neamț	35		LIPSĂ CNP
			581-C2		89	Intravilan, Loc. Padureni, UAT. Cândești, Jud. Neamț	73		
			581-C3		89	Intravilan, Loc. Padureni, UAT. Cândești, Jud. Neamț	16		
			581-C4		89	Intravilan, Loc. Padureni, UAT. Cândești, Jud. Neamț	23		
691	BARCAN N. AURELIA		8374		91	Extravilan, UAT. Cândești, Jud. Neamț; (Tarla: 32, Parcela: 1396/11)	10700		LIPSĂ CNP
692	BARCAN D. CATINCA	17.11.1936	100		83	Intravilan, Loc. Padureni și extravilan comuna Cândești	8200		
693	BARCAN D. CATINCA	17.11.1936	100-C1		83	Intravilan, Loc. Padureni, UAT. Cândești, Jud. Neamț	28		
694	BARCAN CATINCA		2567		74	Intravilan, Loc. Barcanesti, UAT. Cândești, Jud. Neamț	576		LIPSĂ CNP
695	BARCAN CATINCA		2567-C1		74	Intravilan, Loc. Barcanesti, UAT. Cândești, Jud. Neamț	65		LIPSĂ CNP
696	BARCAN CATINCA		5947		92	Extravilan, UAT. Cândești, Jud. Neamț; (Tarla: 32, Parcela: 1317/88)	3600		LIPSĂ CNP LIPSĂ CNP
697	BARCAN CATINCA		5947		92	Extravilan, UAT. Cândești, Jud. Neamț; (Tarla: 32, Parcela: 1317/88)	3600		LIPSĂ CNP LIPSĂ CNP
698	BARCAN D. CATINCA	17.11.1936	6092		90	Extravilan, UAT. Cândești, Jud. Neamț; (Tarla: 33, Parcela: 1441/34; Tarla: 30, Parcela: 1442)	8300		
699	BARCAN CATINCA		6458		91	Extravilan, UAT. Cândești, Jud. Neamț; (Tarla: 32, Parcela: 1383; Tarla: 32, Parcela: 1396)	17892		LIPSĂ CNP



Nr. crt.	Nume / denumire deținător	Data nașterii / CUI	Identificator	Planșa	Sector cadastral	Adresa imobilului	Suprafața în proprietate (mp)	Suprafața în posesie (mp)	Observații deținător
700	BARCAN GH. CLARIZA		1591		95	Intravilan, Loc. Târdeni Mici și extravilan comuna Cândești	19100		LIPSA CNP
701	BARCAN GH. CLARIZA		1591-C1		95	Intravilan, Loc. Târdeni Mici, UAT. Cândești, Jud. Neamț	51		LIPSA CNP
			1591-C2		95	Intravilan, Loc. Târdeni Mici, UAT. Cândești, Jud. Neamț	70		
			1591-C3		95	Intravilan, Loc. Târdeni Mici, UAT. Cândești, Jud. Neamț	33		
702	BARCAN CL. CLEMENT	07.06.1955	4573		73	Extravilan, UAT. Cândești, Jud. Neamț; (Tarla: 28, Parcela: 769/14)	3300		
703	BARCAN CLEMENT	26.05.1979	4592		73	Extravilan, Loc. Barcanesti punct ' Trestia 2'; (Tarla: 28, Parcela: 769/34)	2200		
704	BARCAN CL. CLEMENT	07.06.1955	5463		101	Extravilan, UAT. Cândești, Jud. Neamț; (Tarla: 29, Parcela: 797/25)	3600		
705	BARCAN CL. CLEMENT	07.06.1955	5579		104	Extravilan, UAT. Cândești, Jud. Neamț; (Tarla: 21, Parcela: 695/14)	5000		
706	BARCAN GH. CONSTANTIN		1600		57	Intravilan, Loc. Barcanesti, UAT. Cândești, Jud. Neamț	10700		LIPSA CNP
707	BARCAN GH. CONSTANTIN		1624		57	Intravilan, Loc. Barcanesti, UAT. Cândești, Jud. Neamț	8300		LIPSA CNP
708	BARCAN GH. CONSTANTIN		1624-C1		57	Intravilan, Loc. Barcanesti, UAT. Cândești, Jud. Neamț	62		LIPSA CNP
			1624-C2		57	Intravilan, Loc. Barcanesti, UAT. Cândești, Jud. Neamț	24		
709	BARCAN L. CONSTANTIN		2138		101	Intravilan, Loc. Barcanesti, UAT. Cândești, Jud. Neamț	3928		LIPSA CNP
710	BARCAN L. CONSTANTIN		2138-C1		101	Intravilan, Loc. Barcanesti, UAT. Cândești, Jud. Neamț	57		LIPSA CNP
			2138-C2		101	Intravilan, Loc. Barcanesti, UAT. Cândești, Jud. Neamț	45		
			2138-C3		101	Intravilan, Loc. Barcanesti, UAT. Cândești, Jud. Neamț	39		
			2138-C4		101	Intravilan, Loc. Barcanesti, UAT. Cândești, Jud. Neamț	30		
			2138-C5		101	Intravilan, Loc. Barcanesti, UAT. Cândești, Jud. Neamț	30		
			2138-C6		101	Intravilan, Loc. Barcanesti, UAT. Cândești, Jud. Neamț	5		
711	BARCAN CONSTANTIN	12.06.1938	2637		101	Intravilan, Loc. Barcanesti, UAT. Cândești, Jud. Neamț	1286		
712	BARCAN CONSTANTIN	12.06.1938	2667		101	Intravilan, Loc. Barcanesti, UAT. Cândești, Jud. Neamț	3630		
713	BARCAN L. CONSTANTIN		2718		101	Intravilan, Loc. Barcanesti, UAT. Cândești, Jud. Neamț	1477		LIPSA CNP
714	BARCAN L. CONSTANTIN		2718-C1		101	Intravilan, Loc. Barcanesti, UAT. Cândești, Jud. Neamț	34		LIPSA CNP
			2718-C2		101	Intravilan, Loc. Barcanesti, UAT. Cândești, Jud. Neamț	68		
			2718-C3		101	Intravilan, Loc. Barcanesti, UAT. Cândești, Jud. Neamț	50		
			2718-C4		101	Intravilan, Loc. Barcanesti, UAT. Cândești, Jud. Neamț	36		
			2718-C5		101	Intravilan, Loc. Barcanesti, UAT. Cândești, Jud. Neamț	15		
			2718-C6		101	Intravilan, Loc. Barcanesti, UAT. Cândești, Jud. Neamț	16		
715	BARCAN CONSTANTIN		2748		101	Intravilan, Loc. Barcanesti, UAT. Cândești, Jud. Neamț	12800		LIPSA CNP
716	BARCAN CONSTANTIN		2748-C1		101	Intravilan, Loc. Barcanesti, UAT. Cândești, Jud. Neamț	37		LIPSA CNP
717	BARCAN L. CONSTANTIN		2797		101	Intravilan, Loc. Barcanesti, UAT. Cândești, Jud. Neamț	2500		LIPSA CNP
718	BARCAN L. CONSTANTIN		2797-C1		101	Intravilan, Loc. Barcanesti, UAT. Cândești, Jud. Neamț	23		LIPSA CNP
			2797-C2		101	Intravilan, Loc. Barcanesti, UAT. Cândești, Jud. Neamț	25		
719	BARCAN L. CONSTANTIN		5700		70	Intravilan, Loc. Barcanesti și extravilan comuna Cândești	7140		LIPSA CNP
720	BARCAN L. CONSTANTIN		5701		70	Intravilan, Loc. Barcanesti, UAT. Cândești, Jud. Neamț	1785		LIPSA CNP
721	BARCAN CONSTANTIN		5750		92	Extravilan, UAT. Cândești, Jud. Neamț; (Tarla: 32, Parcela: 1317/42)	9400		LIPSA CNP



Nr. crt.	Nume / denumire deținător	Data nașterii / CUI	Identificator	Planșa	Sector cadastral	Adresa imobilului	Suprafața în proprietate (mp)	Suprafața în posesie (mp)	Observații deținător
722	BARCAN GH. CONSTANTIN		5810		81	Intravilan, Loc. Barcanesti și extravilan comuna Cândești	5500		LIPSĂ CNP
723	BARCAN CONSTANTIN	21.06.1960	5947		92	Extravilan, UAT. Cândești, Jud. Neamț; (Tarla: 32, Parcela: 1317/88)	3600		
724	BARCAN CONSTANTIN	21.06.1960	6458		91	Extravilan, UAT. Cândești, Jud. Neamț; (Tarla: 32, Parcela: 1383; Tarla: 32, Parcela: 1396)	17892		
725	BARCAN CONSTANTIN	21.06.1960	6459		91	Extravilan, UAT. Cândești, Jud. Neamț; (Tarla: 32, Parcela: 1383; Tarla: 32, Parcela: 1396)	16707		
726	BARCAN DANIELA BRÂNDU ȘA	19.10.1980	2296		95	Intravilan, Loc. Târdeni Mici, UAT. Cândești, Jud. Neamț	820		-soti
727	BARCAN DANIELA BRÂNDU ȘA	19.10.1980	2305		95	Intravilan, Loc. Târdeni Mici, UAT. Cândești, Jud. Neamț	1602		-soti
728	BARCAN DANIELA BRÂNDU ȘA	19.10.1980	2305-C2		95	Intravilan, Loc. Târdeni Mici, UAT. Cândești, Jud. Neamț	24		-soti
			2305-C3		95	Intravilan, Loc. Târdeni Mici, UAT. Cândești, Jud. Neamț	11		
			2305-C4		95	Intravilan, Loc. Târdeni Mici, UAT. Cândești, Jud. Neamț	20		
			2305-C5		95	Intravilan, Loc. Târdeni Mici, UAT. Cândești, Jud. Neamț	28		
			2305-C6		95	Intravilan, Loc. Târdeni Mici, UAT. Cândești, Jud. Neamț	24		
729	BARCAN DANIELA BRÂNDU ȘA...	19.10.1980	2305-C1		95	Intravilan, Loc. Târdeni Mici, UAT. Cândești, Jud. Neamț	122		-soti,
730	BARCAN DANIELA BRANDUSA	19.10.1980	2314		95	Intravilan, Loc. Târdeni Mici, UAT. Cândești, Jud. Neamț	1445		(bun comun)
			2314-C1		95	Intravilan, Loc. Târdeni Mici, UAT. Cândești, Jud. Neamț	94		
731	BARCAN DANIELA BRANDUSA	19.10.1980	2314-C2		95	Intravilan, Loc. Târdeni Mici, UAT. Cândești, Jud. Neamț	27		(bun comun)
732	BARCAN T GH. DUMITRU		1201		92	Extravilan, UAT. Cândești, Jud. Neamț; (Tarla: 32, Parcela: 1317/67)	5000		LIPSĂ CNP
733	BARCAN GH. DUMITRU	02.06.1916	2681		101	Intravilan, Loc. Barcanesti, UAT. Cândești, Jud. Neamț	1889		
734	BARCAN GH. DUMITRU	02.06.1916	2681-C1		101	Intravilan, Loc. Barcanesti, UAT. Cândești, Jud. Neamț	64		
735	BARCAN GH. DUMITRU	02.06.1916	2741		101	Intravilan, Loc. Barcanesti, UAT. Cândești, Jud. Neamț	5800		
736	BARCAN GH. DUMITRU	02.06.1916	2741-C1		101	Intravilan, Loc. Barcanesti, UAT. Cândești, Jud. Neamț	64		
			2741-C2		101	Intravilan, Loc. Barcanesti, UAT. Cândești, Jud. Neamț	82		
			2741-C3		101	Intravilan, Loc. Barcanesti, UAT. Cândești, Jud. Neamț	18		
737	BARCAN GH. DUMITRU	02.06.1916	3228		104	Intravilan, Loc. Dragova ȘI EXTRAVILAN COMUNA CÂNDEȘTI	6400		
738	BARCAN T GH. DUMITRU		4339		79	Extravilan, UAT. Cândești, Jud. Neamț; (Tarla: 30, Parcela: 857/12)	2000		LIPSĂ CNP
739	BARCAN GH. DUMITRU		5900		92	Extravilan, UAT. Cândești, Jud. Neamț; (Tarla: 32, Parcela: 1396/67)	8500		LIPSĂ CNP
740	BARCAN ELENA	26.04.1937	1910-C1		79	Intravilan, Loc. Barcanesti, UAT. Cândești, Jud. Neamț	81		-soti
			1910-C2		79	Intravilan, Loc. Barcanesti, UAT. Cândești, Jud. Neamț	86		
			1910-C3		79	Intravilan, Loc. Barcanesti, UAT. Cândești, Jud. Neamț	128		
			1910-C4		79	Intravilan, Loc. Barcanesti, UAT. Cândești, Jud. Neamț	56		
741	BARCAN ELENA	26.04.1937	1910-C5		79	Intravilan, Loc. Barcanesti, UAT. Cândești, Jud. Neamț	60		-soti
			1910-C6		79	Intravilan, Loc. Barcanesti, UAT. Cândești, Jud. Neamț	25		
			1910-C7		79	Intravilan, Loc. Barcanesti, UAT. Cândești, Jud. Neamț	100		
			1910-C8		79	Intravilan, Loc. Barcanesti, UAT. Cândești, Jud. Neamț	145		
742	BARCAN GH. ELENA		2238		95	Intravilan, Loc. Târdeni Mici, UAT. Cândești, Jud. Neamț	10528		LIPSA CNP
743	BARCAN GH. ELENA		2361		98	Extravilan, UAT. Cândești, Jud. Neamț; (Tarla: 30, Parcela: 857/91)	2100		LIPSĂ CNP




Nr. crt.	Nume / denumire deținător	Data nașterii / CUI	Identificator	Planșa	Sector cadastral	Adresa imobilului	Suprafața în proprietate (mp)	Suprafața în posesie (mp)	Observații deținător
744	BARCAN ELENA		2739		101	Intravilan, Loc. Barcanesti, UAT. Cândești, Jud. Neamț	3590		LIPSĂ CNP
745	BARCAN ELENA		2739-C1		101	Intravilan, Loc. Barcanesti, UAT. Cândești, Jud. Neamț	48		LIPSĂ CNP
746	BARCAN ELENA		2840		101	Intravilan, Loc. Barcanesti, UAT. Cândești, Jud. Neamț	2900		LIPSĂ CNP
747	BARCAN GH. ELENA		4260		99	Intravilan, Loc. Târdenii Mici, UAT. Cândești, Jud. Neamț	2200		LIPSĂ CNP
748	BARCAN GH. ELENA		4694		94	Extravilan, UAT. Cândești, Jud. Neamț; (Tarla: 30, Parcela: 948/60)	8100		LIPSĂ CNP
749	BARCAN GH. ELENA		5789		92	Extravilan, UAT. Cândești, Jud. Neamț; (Tarla: 32, Parcela: 1317/16)	5200		LIPSĂ CNP
750	BARCAN GH. ELENA		5802		81	Extravilan, UAT. Cândești, Jud. Neamț; (Tarla: 30, Parcela: 936/72; Tarla: 30, Parcela: 936)	8100		LIPSĂ CNP
751	BARCAN ELENA		6542		91	Extravilan, UAT. Cândești, Jud. Neamț; (Tarla: 32, Parcela: 1396/72)	5200		LIPSĂ CNP
752	BARCAN ELENA DIANA	16.10.1988	2272		95	Intravilan, Loc. Târdenii Mici, UAT. Cândești, Jud. Neamț	6214		soti
753	BARCAN ELENA DIANA	16.10.1988	2272-C6		95	Intravilan, Loc. Târdenii Mici, UAT. Cândești, Jud. Neamț	123		soti
			2272-C7		95	Intravilan, Loc. Târdenii Mici, UAT. Cândești, Jud. Neamț	38		
			2272-C8		95	Intravilan, Loc. Târdenii Mici, UAT. Cândești, Jud. Neamț	61		
754	BARCAN ELEONORA		2649		101	Intravilan, Loc. Barcanesti, UAT. Cândești, Jud. Neamț	1751		- sotii LIPSĂ CNP
			2649-C2		101	Intravilan, Loc. Barcanesti, UAT. Cândești, Jud. Neamț	32		
755	BARCAN ELISABETA		2470		101	Intravilan, Loc. Barcanesti, UAT. Cândești, Jud. Neamț	3308		LIPSĂ CNP
756	BARCAN ELISABETA		2470-C1		101	Intravilan, Loc. Barcanesti, UAT. Cândești, Jud. Neamț	44		LIPSĂ CNP
757	BARCAN GR. ELISABETA		2753		101	Intravilan, Loc. Barcanesti, UAT. Cândești, Jud. Neamț	1804		LIPSĂ CNP
758	BARCAN GR. ELISABETA		2753-C1		101	Intravilan, Loc. Barcanesti, UAT. Cândești, Jud. Neamț	31		LIPSĂ CNP
759	BARCAN GH. ELISABETA		2842		101	Intravilan, Loc. Barcanesti, UAT. Cândești, Jud. Neamț	7867		LIPSĂ CNP
760	BARCAN GH. ELISABETA		2842-C1		101	Intravilan, Loc. Barcanesti, UAT. Cândești, Jud. Neamț	33		LIPSĂ CNP
761	BARCAN ELISABETA		4718		94	Extravilan, UAT. Cândești, Jud. Neamț; (Tarla: 30, Parcela: 948/127)	2649		LIPSĂ CNP
762	BARCAN ELISABETA		4731		94	Extravilan, UAT. Cândești, Jud. Neamț; (Tarla: 30, Parcela: 936/127)	951		LIPSĂ CNP
763	BARCAN ELISABETA		5445		101	Extravilan, UAT. Cândești, Jud. Neamț; (Tarla: 29, Parcela: 802/48)	1800		LIPSĂ CNP
764	BARCAN ELISABETA		5447		101	Extravilan, UAT. Cândești, Jud. Neamț; (Tarla: 29, Parcela: 802/54)	1800		LIPSĂ CNP
765	BARCAN ELISABETA		5482		101	Extravilan, UAT. Cândești, Jud. Neamț; (Tarla: 29, Parcela: 800/47)	2700		LIPSĂ CNP
766	BARCAN ELISABETA		5905		92	Extravilan, UAT. Cândești, Jud. Neamț; (Tarla: 32, Parcela: 1396/65)	3600		LIPSĂ CNP
767	BARCAN ELISABETA		5907		92	Extravilan, UAT. Cândești, Jud. Neamț; (Tarla: 32, Parcela: 1396/63)	2600		LIPSĂ CNP
768	BARCAN ELISABETA		6519		87	Extravilan, UAT. Cândești, Jud. Neamț; (Tarla: 32, Parcela: 1254/6)	3900		LIPSĂ CNP
769	BARCAN V. EMILIA		1797		95	Intravilan, Loc. Târdenii Mici și extravilan comuna Cândești	6300		LIPSA CNP
770	BARCAN EMILIA	11.05.1941	2574		71	Intravilan, Loc. Barcanesti, UAT. Cândești, Jud. Neamț	2997		
771	BARCAN EMILIA		2607		74	Intravilan, Loc. Barcanesti, UAT. Cândești, Jud. Neamț	4775		LIPSĂ CNP
772	BARCAN EMILIA		2607-C1		74	Intravilan, Loc. Barcanesti, UAT. Cândești, Jud. Neamț	100		LIPSĂ CNP
			2607-C2		74	Intravilan, Loc. Barcanesti, UAT. Cândești, Jud. Neamț	32		
773	BARCAN EMILIA		2641		74	Intravilan, Loc. Barcanesti, UAT. Cândești, Jud. Neamț	4020		LIPSĂ CNP
774	BARCAN EMILIA		2827		101	Intravilan, Loc. Barcanesti, UAT. Cândești, Jud. Neamț	900		LIPSĂ CNP



Nr. crt.	Nume / denumire deținător	Data nașterii / CUI	Identificator	Planșa	Sector cadastral	Adresa imobilului	Suprafața în proprietate (mp)	Suprafața în posesie (mp)	Observații deținător
775	BARCAN V. EMILIA		4672		80	Extravilan, UAT. Cândești, Jud. Neamț; (Tarla: 30, Parcela: 936/118; Tarla: 30, Parcela: 935/118)	10000		LIPSĂ CNP
776	BARCAN EMILIA		4945		74	Intravilan, Loc. Barcanesti, UAT. Cândești, Jud. Neamț	1562		LIPSĂ CNP
777	BARCAN V. EMILIA		5560		70	Extravilan, UAT. Cândești, Jud. Neamț; (Tarla: 25, Parcela: 739/45)	1800		LIPSĂ CNP
778	BARCAN V. EMILIA		5618		70	Extravilan, UAT. Cândești, Jud. Neamț; (Tarla: 24, Parcela: 721/69)	4000		LIPSĂ CNP
779	BARCAN V. EMILIA		5677		70	Extravilan, UAT. Cândești, Jud. Neamț; (Tarla: 24, Parcela: 721/39)	1309		LIPSĂ CNP
780	BARCAN V. EMILIA		5795		92	Extravilan, UAT. Cândești, Jud. Neamț; (Tarla: 32, Parcela: 1317/21)	3600		LIPSĂ CNP
781	BARCAN EMILIA		8367		91	Extravilan, UAT. Cândești, Jud. Neamț; (Tarla: 32, Parcela: 1396/10)	10000		LIPSĂ CNP
782	BARCAN ERMIL		2748		101	Intravilan, Loc. Barcanesti, UAT. Cândești, Jud. Neamț	12800		LIPSĂ CNP
783	BARCAN ERMIL		2748-C1		101	Intravilan, Loc. Barcanesti, UAT. Cândești, Jud. Neamț	37		LIPSĂ CNP
784	BARCAN ERMIL		5750		92	Extravilan, UAT. Cândești, Jud. Neamț; (Tarla: 32, Parcela: 1317/42)	9400		LIPSĂ CNP
785	BARCAN GH. EUGEN		1665		57	Intravilan, Loc. Barcanesti, UAT. Cândești, Jud. Neamț	860		LIPSA CNP
786	BARCAN GH. EUGEN		1665-C1		57	Intravilan, Loc. Barcanesti, UAT. Cândești, Jud. Neamț	38		LIPSA CNP
787	BARCAN L. EUGEN		2320		76	Intravilan, Loc. Barcanesti, UAT. Cândești, Jud. Neamț	5737		LIPSĂ CNP
788	BARCAN L. EUGEN		2320-C1		76	Intravilan, Loc. Barcanesti, UAT. Cândești, Jud. Neamț	44		LIPSĂ CNP
			2320-C2		76	Intravilan, Loc. Barcanesti, UAT. Cândești, Jud. Neamț	46		
			2320-C3		76	Intravilan, Loc. Barcanesti, UAT. Cândești, Jud. Neamț	41		
			2320-C4		76	Intravilan, Loc. Barcanesti, UAT. Cândești, Jud. Neamț	20		
			2320-C5		76	Intravilan, Loc. Barcanesti, UAT. Cândești, Jud. Neamț	38		
			2320-C6		76	Intravilan, Loc. Barcanesti, UAT. Cândești, Jud. Neamț	14		
			2320-C7		76	Intravilan, Loc. Barcanesti, UAT. Cândești, Jud. Neamț	5		
789	BARCAN EUGEN		2748		101	Intravilan, Loc. Barcanesti, UAT. Cândești, Jud. Neamț	12800		LIPSĂ CNP
790	BARCAN EUGEN		2748-C1		101	Intravilan, Loc. Barcanesti, UAT. Cândești, Jud. Neamț	37		LIPSĂ CNP
791	BARCAN L. EUGEN		5679		101	Intravilan, Loc. Barcanesti și extravilan comuna Cândești	3600		LIPSĂ CNP
792	BARCAN EUGEN		5750		92	Extravilan, UAT. Cândești, Jud. Neamț; (Tarla: 32, Parcela: 1317/42)	9400		LIPSĂ CNP
793	BARCAN AL. FRĂSINA		2246		101	Intravilan, Loc. Barcanesti, UAT. Cândești, Jud. Neamț	2000		LIPSĂ CNP
794	BARCAN AL. FRĂSINA		2246-C1		101	Intravilan, Loc. Barcanesti, UAT. Cândești, Jud. Neamț	116		LIPSĂ CNP
			2246-C2		101	Intravilan, Loc. Barcanesti, UAT. Cândești, Jud. Neamț	89		
795	BARCAN GHEORGHE		1204		94	Intravilan, Loc. Târdenu Mici și extravilan comuna Cândești	19000		LIPSĂ CNP
796	BARCAN EUG. GHEORGHE		1717		78	Intravilan, Loc. Barcanesti, UAT. Cândești, Jud. Neamț	4641		LIPSĂ CNP
797	BARCAN EUG. GHEORGHE		1717-C1		78	Intravilan, Loc. Barcanesti, UAT. Cândești, Jud. Neamț	71		LIPSĂ CNP
			1717-C2		78	Intravilan, Loc. Barcanesti, UAT. Cândești, Jud. Neamț	8		
798	BARCAN EUG. GHEORGHE		1762		79	Intravilan, Loc. Barcanesti, UAT. Cândești, Jud. Neamț	2152		LIPSA CNP
799	BARCAN GHEORGHE		1782		79	Intravilan, Loc. Barcanesti, UAT. Cândești, Jud. Neamț	4314		LIPSA CNP
800	BARCAN GHEORGHE		2041		78	Intravilan, Loc. Barcanesti și extravilan comuna Cândești	30000		LIPSĂ CNP
801	BARCAN EUG. GHEORGHE		2096		78	Intravilan, Loc. Barcanesti și extravilan comuna Cândești	10000		LIPSĂ CNP




Nr. crt.	Nume / denumire deținător	Data nașterii / CUI	Identificator	Planșa	Sector cadastral	Adresa imobilului	Suprafața în proprietate (mp)	Suprafața în posesie (mp)	Observații deținător
802	BARCAN AL. GHEORGHE		2246		101	Intravilan, Loc. Barcanesti, UAT. Cândești, Jud. Neamț	2000		LIPSĂ CNP
803	BARCAN AL. GHEORGHE		2246-C1		101	Intravilan, Loc. Barcanesti, UAT. Cândești, Jud. Neamț	116		LIPSĂ CNP
			2246-C2		101	Intravilan, Loc. Barcanesti, UAT. Cândești, Jud. Neamț	89		
804	BARCAN GH. GHEORGHE		2663		101	Intravilan, Loc. Barcanesti, UAT. Cândești, Jud. Neamț	2913		LIPSĂ CNP
805	BARCAN GHEORGHE		2748		101	Intravilan, Loc. Barcanesti, UAT. Cândești, Jud. Neamț	12800		LIPSĂ CNP
806	BARCAN GHEORGHE		2748-C1		101	Intravilan, Loc. Barcanesti, UAT. Cândești, Jud. Neamț	37		LIPSĂ CNP
807	BARCAN EUG. GHEORGHE		3057		104	Intravilan, Loc. Dragova și extravilan comuna Cândești	7000		LIPSA CNP
808	BARCAN EUG. GHEORGHE		4429		100	Intravilan, Loc. Târdeni Mici și extravilan comuna Cândești	10000		LIPSĂ CNP
809	BARCAN GHEORGHE		4684		94	Intravilan, Loc. Padureni și extravilan comuna Cândești	5000		LIPSĂ CNP
810	BARCAN GHEORGHE		5750		92	Extravilan, UAT. Cândești, Jud. Neamț; (Tarla: 32, Parcela: 1317/42)	9400		LIPSĂ CNP
811	BARCAN GHEORGHE		5787		92	Extravilan, UAT. Cândești, Jud. Neamț; (Tarla: 32, Parcela: 1317/28)	15300		LIPSĂ CNP
812	BARCAN GHEORGHE		707		92	Intravilan, Loc. Padureni intravilan Pădureni, extravilan comuna Cândești	10000		LIPSĂ CNP
813	BARCAN ION	19.02.1977	2203		101	Intravilan, Loc. Barcanesti și extravilan comuna Cândești	5098		SOȚI
814	BARCAN AL. ION		2246		101	Intravilan, Loc. Barcanesti, UAT. Cândești, Jud. Neamț	2000		LIPSĂ CNP
815	BARCAN AL. ION		2246-C1		101	Intravilan, Loc. Barcanesti, UAT. Cândești, Jud. Neamț	116		LIPSĂ CNP
			2246-C2		101	Intravilan, Loc. Barcanesti, UAT. Cândești, Jud. Neamț	89		
816	BARCAN I. ION		2292		98	Extravilan, UAT. Cândești, Jud. Neamț; (Tarla: 30, Parcela: 857/90)	2400		LIPSĂ CNP
817	BARCAN I. ION		2470		101	Intravilan, Loc. Barcanesti, UAT. Cândești, Jud. Neamț	3308		LIPSĂ CNP
818	BARCAN I. ION		2470-C1		101	Intravilan, Loc. Barcanesti, UAT. Cândești, Jud. Neamț	44		LIPSĂ CNP
819	BARCAN ION	18.02.1972	2624		74	Intravilan, Loc. Barcanesti, UAT. Cândești, Jud. Neamț	4075		
			2624-C1		74	Intravilan, Loc. Barcanesti, UAT. Cândești, Jud. Neamț	87		
			2624-C2		74	Intravilan, Loc. Barcanesti, UAT. Cândești, Jud. Neamț	97		
820	BARCAN N. ION		2631		74	Intravilan, Loc. Barcanesti, UAT. Cândești, Jud. Neamț	1016		LIPSĂ CNP
821	BARCAN N. ION		2724		101	Intravilan, Loc. Barcanesti, UAT. Cândești, Jud. Neamț	758		LIPSĂ CNP
822	BARCAN N. ION		2724-C1		101	Intravilan, Loc. Barcanesti, UAT. Cândești, Jud. Neamț	122		LIPSĂ CNP
			2724-C2		101	Intravilan, Loc. Barcanesti, UAT. Cândești, Jud. Neamț	29		
823	BARCAN I. ION		2789		101	Intravilan, Loc. Barcanesti, UAT. Cândești, Jud. Neamț	8034		LIPSĂ CNP
824	BARCAN ION	18.02.1972	2823		68	Intravilan, Loc. Cândești și extravilan comuna Cândești	4000		
825	BARCAN V. ION		3270		104	Intravilan, Loc. Dragova, UAT. Cândești, Jud. Neamț	1157		LIPSA CNP
826	BARCAN V. ION		3270-C1		104	Intravilan, Loc. Dragova, UAT. Cândești, Jud. Neamț	56		LIPSA CNP
			3270-C2		104	Intravilan, Loc. Dragova, UAT. Cândești, Jud. Neamț	45		
827	BARCAN I. ION		4393		100	Extravilan, UAT. Cândești, Jud. Neamț; (Tarla: 29, Parcela: 833/67; Tarla: 29, Parcela: 833)	5400		LIPSĂ CNP
828	BARCAN GH. ION		4694		94	Extravilan, UAT. Cândești, Jud. Neamț; (Tarla: 30, Parcela: 948/60)	8300		LIPSĂ CNP
829	BARCAN I. ION		4718		94	Extravilan, UAT. Cândești, Jud. Neamț; (Tarla: 30, Parcela: 948/127)	2649		LIPSĂ CNP
830	BARCAN I. ION		4731		94	Extravilan, UAT. Cândești, Jud. Neamț; (Tarla: 30, Parcela: 936/127)	951		LIPSĂ CNP



Nr. crt.	Nume / denumire deținător	Data nașterii / CUI	Identificator	Planșa	Sector cadastral	Adresa imobilului	Suprafața în proprietate (mp)	Suprafața în posesie (mp)	Observații deținător
831	BARCAN I. ION		4759		66	Extravilan, UAT. Cândești, Jud. Neamț; (Tarla: 20, Parcela: 685/98)	4500		LIPSĂ CNP
832	BARCAN I. ION		5464		101	Extravilan, UAT. Cândești, Jud. Neamț; (Tarla: 29, Parcela: 797/26)	3600		LIPSĂ CNP
833	BARCAN GH. ION		5802		81	Extravilan, UAT. Cândești, Jud. Neamț; (Tarla: 30, Parcela: 936/72; Tarla: 30, Parcela: 936)	8100		LIPSĂ CNP
834	BARCAN I. ION		5901		92	Extravilan, UAT. Cândești, Jud. Neamț; (Tarla: 32, Parcela: 1396/59)	6800		LIPSĂ CNP
835	BARCAN I. ION		5905		92	Extravilan, UAT. Cândești, Jud. Neamț; (Tarla: 32, Parcela: 1396/65)	3600		LIPSĂ CNP
836	BARCAN I. ION		5907		92	Extravilan, UAT. Cândești, Jud. Neamț; (Tarla: 32, Parcela: 1396/63)	2600		LIPSĂ CNP
837	BARCAN GH. IORDACHI		4694		94	Extravilan, UAT. Cândești, Jud. Neamț; (Tarla: 30, Parcela: 948/60)	8100		LIPSĂ CNP
838	BARCAN GH. IORDACHI		4831		66	Extravilan, UAT. Cândești, Jud. Neamț; (Tarla: 20, Parcela: 685/76)	3600		LIPSĂ CNP
839	BARCAN GH. IORDACHI		5802		81	Extravilan, UAT. Cândești, Jud. Neamț; (Tarla: 30, Parcela: 936/72; Tarla: 30, Parcela: 936)	8100		LIPSĂ CNP
840	BARCAN GH. IORDACHI		721		81	Extravilan, UAT. Cândești, Jud. Neamț; (Tarla: 30, Parcela: 980/85)	2000		LIPSĂ CNP
841	BARCAN IRIMIA		2621		71	Intravilan, Loc. Barcanesti și extravilan comuna Cândești	15545		LIPSĂ CNP
842	BARCAN IRIMIA		2621-C1		71	Intravilan, Loc. Barcanesti, UAT. Cândești, Jud. Neamț	134		LIPSĂ CNP
			2621-C2		71	Intravilan, Loc. Barcanesti, UAT. Cândești, Jud. Neamț	35		
			2621-C3		71	Intravilan, Loc. Barcanesti, UAT. Cândești, Jud. Neamț	69		
843	BARCAN N. JENICA		591		89	Intravilan, Loc. Padureni și extravilan comuna Cândești	20800		LIPSĂ CNP
844	BARCAN N. JENICA		591-C1		89	Intravilan, Loc. Padureni, UAT. Cândești, Jud. Neamț	105		LIPSĂ CNP
			591-C2		89	Intravilan, Loc. Padureni, UAT. Cândești, Jud. Neamț	34		
			591-C3		89	Intravilan, Loc. Padureni, UAT. Cândești, Jud. Neamț	58		
			591-C4		89	Intravilan, Loc. Padureni, UAT. Cândești, Jud. Neamț	21		
			591-C5		89	Intravilan, Loc. Padureni, UAT. Cândești, Jud. Neamț	31		
845	BARCAN N. JENICA		5973		92	Intravilan, Loc. Padureni intravilan Pădureni, extravilan comuna Cândești	10000		LIPSĂ CNP
846	BARCAN C. LAURENȚ		2561		71	Intravilan, Loc. Barcanesti, UAT. Cândești, Jud. Neamț	800		LIPSĂ CNP
847	BARCAN C. LAURENȚ		2561-C1		71	Intravilan, Loc. Barcanesti, UAT. Cândești, Jud. Neamț	53		LIPSĂ CNP
848	BARCAN GH. LEONTIN		1600		57	Intravilan, Loc. Barcanesti, UAT. Cândești, Jud. Neamț	10700		LIPSA CNP
849	BARCAN GH. LEONTIN		1624		57	Intravilan, Loc. Barcanesti, UAT. Cândești, Jud. Neamț	8300		LIPSA CNP
850	BARCAN GH. LEONTIN		1624-C1		57	Intravilan, Loc. Barcanesti, UAT. Cândești, Jud. Neamț	62		LIPSA CNP
			1624-C2		57	Intravilan, Loc. Barcanesti, UAT. Cândești, Jud. Neamț	24		
851	BARCAN GH. LEONTIN		5810		81	Intravilan, Loc. Barcanesti și extravilan comuna Cândești	5500		LIPSĂ CNP
852	BARCAN GH. LUCREȚIA		2809		101	Intravilan, Loc. Barcanesti și extravilan comuna Cândești	3433		LIPSĂ CNP
853	BARCAN MARIA	11.02.1979	2203		101	Intravilan, Loc. Barcanesti și extravilan comuna Cândești	5098		LIPSĂ CNP
854	BARCAN AL. MARIA		2246		101	Intravilan, Loc. Barcanesti, UAT. Cândești, Jud. Neamț	2000		LIPSĂ CNP
855	BARCAN AL. MARIA		2246-C1		101	Intravilan, Loc. Barcanesti, UAT. Cândești, Jud. Neamț	116		LIPSĂ CNP
			2246-C2		101	Intravilan, Loc. Barcanesti, UAT. Cândești, Jud. Neamț	189		
856	BARCAN GH. MARIA		2336		76	Intravilan, Loc. Barcanesti și extravilan comuna Cândești	8929		LIPSĂ CNP




Nr. crt.	Nume / denumire deținător	Data nașterii / CUI	Identificator	Planșa	Sector cadastral	Adresa imobilului	Suprafața în proprietate (mp)	Suprafața în posesie (mp)	Observații deținător
857	BARCAN I. MARIA		5997		90	Extravilan, UAT. Cândești, Jud. Neamț; (Tarla: 33, Parcela: 1470/4; Tarla: 33, Parcela: 1468/4)	5400		LIPSĂ CNP
858	BARCAN GH. MARIA		6361		84	Extravilan, UAT. Cândești, Jud. Neamț; (Tarla: 32, Parcela: 1212/66)	4000		LIPSĂ CNP
859	BARCAN GH. MARIA		6363		84	Extravilan, UAT. Cândești, Jud. Neamț; (Tarla: 32, Parcela: 1212/64)	1600		LIPSĂ CNP
860	BARCAN GH. MARIA		6390		84	Extravilan, UAT. Cândești, Jud. Neamț; (Tarla: 32, Parcela: 1217/34)	4000		LIPSĂ CNP
861	BARCAN MARIA CRISTINA	17.03.1981	2624		74	Intravilan, Loc. Barcanesti, UAT. Cândești, Jud. Neamț	4075		- soți
			2624-C1		74	Intravilan, Loc. Barcanesti, UAT. Cândești, Jud. Neamț	87		
			2624-C2		74	Intravilan, Loc. Barcanesti, UAT. Cândești, Jud. Neamț	97		
862	BARCAN MARIA CRISTINA	17.03.1981	2683		71	Intravilan, Loc. Barcanesti Intravilan Barcanesti si extravilan com. Cîndesti, punct Chiclau	4400		soți
863	BARCAN MARIA CRISTINA	17.03.1981	2823		68	Intravilan, Loc. Cîndesti și extravilan comuna Cîndești	4000		soți
864	BARCAN MIHAELA	06.11.1969	5947		92	Extravilan, UAT. Cândești, Jud. Neamț; (Tarla: 32, Parcela: 1317/88)	3600		
865	BARCAN MIHAELA	06.11.1969	5947		92	Extravilan, UAT. Cândești, Jud. Neamț; (Tarla: 32, Parcela: 1317/88)	3600		
866	BARCAN MIHAELA	06.11.1969	6458		91	Extravilan, UAT. Cândești, Jud. Neamț; (Tarla: 32, Parcela: 1383; Tarla: 32, Parcela: 1396)	17892		
867	BARCAN AL. MIHAI		2246		101	Intravilan, Loc. Barcanesti, UAT. Cândești, Jud. Neamț	2000		LIPSĂ CNP
868	BARCAN AL. MIHAI		2246-C1		101	Intravilan, Loc. Barcanesti, UAT. Cândești, Jud. Neamț	116		LIPSĂ CNP
			2246-C2		101	Intravilan, Loc. Barcanesti, UAT. Cândești, Jud. Neamț	89		
869	BARCAN MIHAI	19.06.1978	2296		95	Intravilan, Loc. Târdeni Mici, UAT. Cândești, Jud. Neamț	820		
870	BARCAN MIHAI	19.06.1978	2305		95	Intravilan, Loc. Târdeni Mici, UAT. Cândești, Jud. Neamț	1602		
871	BARCAN MIHAI	19.06.1978	2305-C1		95	Intravilan, Loc. Târdeni Mici, UAT. Cândești, Jud. Neamț	122		
872	BARCAN MIHAI	19.06.1978	2305-C2		95	Intravilan, Loc. Târdeni Mici, UAT. Cândești, Jud. Neamț	24		
			2305-C3		95	Intravilan, Loc. Târdeni Mici, UAT. Cândești, Jud. Neamț	11		
			2305-C4		95	Intravilan, Loc. Târdeni Mici, UAT. Cândești, Jud. Neamț	20		
			2305-C5		95	Intravilan, Loc. Târdeni Mici, UAT. Cândești, Jud. Neamț	28		
			2305-C6		95	Intravilan, Loc. Târdeni Mici, UAT. Cândești, Jud. Neamț	24		
873	BARCAN MIHAI	19.06.1978	2314		95	Intravilan, Loc. Târdeni Mici, UAT. Cândești, Jud. Neamț	1445		
			2314-C1		95	Intravilan, Loc. Târdeni Mici, UAT. Cândești, Jud. Neamț	94		
874	BARCAN MIHAI	19.06.1978	2314-C2		95	Intravilan, Loc. Târdeni Mici, UAT. Cândești, Jud. Neamț	27		
875	BARCAN MIHAI		2621		71	Intravilan, Loc. Barcanesti și extravilan comuna Cândești	15545		LIPSĂ CNP
876	BARCAN MIHAI		2621-C1		71	Intravilan, Loc. Barcanesti, UAT. Cândești, Jud. Neamț	134		LIPSĂ CNP
			2621-C2		71	Intravilan, Loc. Barcanesti, UAT. Cândești, Jud. Neamț	35		
			2621-C3		71	Intravilan, Loc. Barcanesti, UAT. Cândești, Jud. Neamț	69		
877	BARCAN MIHAI	10.02.1963	2717		101	Intravilan, Loc. Barcanesti, UAT. Cândești, Jud. Neamț	999		
878	BARCAN GH. MIHAI		4694		94	Extravilan, UAT. Cândești, Jud. Neamț; (Tarla: 30, Parcela: 948/60)	8400		LIPSĂ CNP
879	BARCAN GH. MIHAI		4706		94	Extravilan, UAT. Cândești, Jud. Neamț; (Tarla: 30, Parcela: 948/146)	2100		LIPSĂ CNP
880	BARCAN GH. MIHAI		5800		81	Extravilan, UAT. Cândești, Jud. Neamț; (Tarla: 30, Parcela: 980/71, 982/71)	4000		LIPSĂ CNP




Nr. crt.	Nume / denumire deținător	Data nașterii / CUI	Identificator	Planșa	Sector cadastral	Adresa imobilului	Suprafața în proprietate (mp)	Suprafața în posesie (mp)	Observații deținător
881	BARCAN GH. MIHAI		5802		81	Extravilan, UAT. Cândești, Jud. Neamț; (Tarla: 30, Parcela: 936/72; Tarla: 30, Parcela: 936)	8100		LIPSĂ CNP
882	BARCAN N. MIHAI		591		89	Intravilan, Loc. Padureni și extravilan comuna Cândești	20800		LIPSĂ CNP
883	BARCAN N. MIHAI		591-C1		89	Intravilan, Loc. Padureni, UAT. Cândești, Jud. Neamț	105		LIPSĂ CNP
			591-C2		89	Intravilan, Loc. Padureni, UAT. Cândești, Jud. Neamț	34		
			591-C3		89	Intravilan, Loc. Padureni, UAT. Cândești, Jud. Neamț	58		
			591-C4		89	Intravilan, Loc. Padureni, UAT. Cândești, Jud. Neamț	21		
			591-C5		89	Intravilan, Loc. Padureni, UAT. Cândești, Jud. Neamț	31		
884	BARCAN N. MIHAI		5973		92	Intravilan, Loc. Padureni intravilan Pădureni, extravilan comuna Cândești	10000		LIPSĂ CNP
885	BARCAN GH. MIHAI		847		81	Extravilan, UAT. Cândești, Jud. Neamț; (Tarla: 30, Parcela: 980/70)	2100		LIPSĂ CNP
886	BARCAN AL. MIRCEA		2246		101	Intravilan, Loc. Barcanesti, UAT. Cândești, Jud. Neamț	2000		LIPSĂ CNP
887	BARCAN AL. MIRCEA		2246-C1		101	Intravilan, Loc. Barcanesti, UAT. Cândești, Jud. Neamț	116		LIPSĂ CNP
			2246-C2		101	Intravilan, Loc. Barcanesti, UAT. Cândești, Jud. Neamț	89		
888	BARCAN N. NECULAI		1204		94	Intravilan, Loc. Târdeni Mici și extravilan comuna Cândești	19000		LIPSĂ CNP
889	BARCAN N. NECULAI		1782		79	Intravilan, Loc. Barcanesti, UAT. Cândești, Jud. Neamț	4114		LIPSA CNP
890	BARCAN N. NECULAI		2041		78	Intravilan, Loc. Barcanesti și extravilan comuna Cândești	30000		LIPSĂ CNP
891	BARCAN N. NECULAI		4684		94	Intravilan, Loc. Padureni și extravilan comuna Cândești	5000		LIPSĂ CNP
892	BARCAN N. NECULAI		5787		92	Extravilan, UAT. Cândești, Jud. Neamț; (Tarla: 32, Parcela: 1317/28)	15300		LIPSĂ CNP
893	BARCAN N. NECULAI		591		89	Intravilan, Loc. Padureni și extravilan comuna Cândești	20800		LIPSĂ CNP
894	BARCAN N. NECULAI		591-C1		89	Intravilan, Loc. Padureni, UAT. Cândești, Jud. Neamț	105		LIPSĂ CNP
			591-C2		89	Intravilan, Loc. Padureni, UAT. Cândești, Jud. Neamț	34		
			591-C3		89	Intravilan, Loc. Padureni, UAT. Cândești, Jud. Neamț	58		
			591-C4		89	Intravilan, Loc. Padureni, UAT. Cândești, Jud. Neamț	21		
			591-C5		89	Intravilan, Loc. Padureni, UAT. Cândești, Jud. Neamț	31		
895	BARCAN N. NECULAI		5973		92	Intravilan, Loc. Padureni intravilan Pădureni, extravilan comuna Cândești	10000		LIPSĂ CNP
896	BARCAN N. NECULAI		707		92	Intravilan, Loc. Padureni intravilan Pădureni, extravilan comuna Cândești	10000		LIPSĂ CNP
897	BARCAN PETRU		1204		94	Intravilan, Loc. Târdeni Mici și extravilan comuna Cândești	19000		LIPSĂ CNP
898	BARCAN PETRU		1204		94	Intravilan, Loc. Târdeni Mici și extravilan comuna Cândești	19000		LIPSĂ CNP
899	BARCAN PETRU		1782		79	Intravilan, Loc. Barcanesti, UAT. Cândești, Jud. Neamț	4114		LIPSA CNP
900	BARCAN PETRU		1782		79	Intravilan, Loc. Barcanesti, UAT. Cândești, Jud. Neamț	4114		LIPSĂ CNP
901	BARCAN PETRU		2041		78	Intravilan, Loc. Barcanesti și extravilan comuna Cândești	30000		LIPSĂ CNP
902	BARCAN PETRU		2041		78	Intravilan, Loc. Barcanesti și extravilan comuna Cândești	30000		LIPSĂ CNP
903	BARCAN I. PETRU		2470		101	Intravilan, Loc. Barcanesti, UAT. Cândești, Jud. Neamț	3308		LIPSĂ CNP
904	BARCAN I. PETRU		2470-C1		101	Intravilan, Loc. Barcanesti, UAT. Cândești, Jud. Neamț	44		LIPSĂ CNP
905	BARCAN PETRU		4684		94	Intravilan, Loc. Padureni și extravilan comuna Cândești	5000		LIPSĂ CNP
906	BARCAN PETRU		4684		94	Intravilan, Loc. Padureni și extravilan comuna Cândești	5000		LIPSĂ CNP




Nr. crt.	Nume / denumire deținător	Data nașterii / CUI	Identificator	Planșa	Sector cadastral	Adresa imobilului	Suprafața în proprietate (mp)	Suprafața în posesie (mp)	Observații deținător
907	BARCAN I. PETRU		4718		94	Extravilan, UAT. Cândești, Jud. Neamț; (Tarla: 30, Parcela: 948/127)	2649		LIPSĂ CNP
908	BARCAN I. PETRU		4731		94	Extravilan, UAT. Cândești, Jud. Neamț; (Tarla: 30, Parcela: 936/127)	951		LIPSĂ CNP
909	BARCAN PETRU		5787		92	Extravilan, UAT. Cândești, Jud. Neamț; (Tarla: 32, Parcela: 1317/28)	15300		LIPSĂ CNP
910	BARCAN PETRU		5787		92	Extravilan, UAT. Cândești, Jud. Neamț; (Tarla: 32, Parcela: 1317/28)	15300		LIPSĂ CNP
911	BARCAN I. PETRU		5905		92	Extravilan, UAT. Cândești, Jud. Neamț; (Tarla: 32, Parcela: 1396/65)	3600		LIPSĂ CNP
912	BARCAN I. PETRU		5907		92	Extravilan, UAT. Cândești, Jud. Neamț; (Tarla: 32, Parcela: 1396/63)	2600		LIPSĂ CNP
913	BARCAN PETRU		707		92	Intravilan, Loc. Padureni intravilan Pădureni, extravilan comuna Cândești	10000		LIPSĂ CNP
914	BARCAN N. PETRU		927		81	Intravilan, Loc. Padureni, UAT. Cândești, Jud. Neamț	7694		LIPSĂ CNP
915	BARCAN N. PETRU		927-C1		81	Intravilan, Loc. Padureni, UAT. Cândești, Jud. Neamț	138		LIPSĂ CNP
			927-C2		81	Intravilan, Loc. Padureni, UAT. Cândești, Jud. Neamț	56		
			927-C3		81	Intravilan, Loc. Padureni, UAT. Cândești, Jud. Neamț	30		
			927-C4		81	Intravilan, Loc. Padureni, UAT. Cândești, Jud. Neamț	7		
916	BARCAN PETRU.....		707		92	Intravilan, Loc. Padureni intravilan Pădureni, extravilan comuna Cândești	10000		LIPSĂ CNP
917	BARCAN V. PROFIRA		2848		101	Intravilan, Loc. Barcanesti, UAT. Cândești, Jud. Neamț	5743		LIPSĂ CNP
918	BARCAN V. PROFIRA		2848-C1		101	Intravilan, Loc. Barcanesti, UAT. Cândești, Jud. Neamț	21		LIPSĂ CNP
919	BARCAN I. PROFIRA		3200		103	Intravilan, Loc. Dragova, UAT. Cândești, Jud. Neamț	2052		LIPSĂ CNP
920	BARCAN I. PROFIRA		3208		104	Intravilan, Loc. Dragova și extravilan comuna Cândești	4200		LIPSĂ CNP
921	BARCAN I. PROFIRA		5603		104	Intravilan, Loc. Dragova, UAT. Cândești, Jud. Neamț	5300		LIPSĂ CNP
922	BARCAN V. PROFIRA		5904		92	Extravilan, UAT. Cândești, Jud. Neamț; (Tarla: 32, Parcela: 1396/66)	4400		LIPSĂ CNP
923	BARCAN N. RADU		591		89	Intravilan, Loc. Padureni și extravilan comuna Cândești	20800		LIPSĂ CNP
924	BARCAN N. RADU		591-C1		89	Intravilan, Loc. Padureni, UAT. Cândești, Jud. Neamț	105		LIPSĂ CNP
			591-C2		89	Intravilan, Loc. Padureni, UAT. Cândești, Jud. Neamț	34		
			591-C3		89	Intravilan, Loc. Padureni, UAT. Cândești, Jud. Neamț	58		
			591-C4		89	Intravilan, Loc. Padureni, UAT. Cândești, Jud. Neamț	21		
			591-C5		89	Intravilan, Loc. Padureni, UAT. Cândești, Jud. Neamț	31		
925	BARCAN N. RADU		5973		92	Intravilan, Loc. Padureni intravilan Pădureni, extravilan comuna Cândești	10000		LIPSĂ CNP
926	BARCAN RODICA SILVIA		2727		101	Intravilan, Loc. Barcanesti, UAT. Cândești, Jud. Neamț	2825		- soți, LIPSĂ CNP
927	BARCAN I. RUXANDA		2704		101	Intravilan, Loc. Barcanesti, UAT. Cândești, Jud. Neamț	586		LIPSĂ CNP
928	BARCAN I. RUXANDA		2704-C1		101	Intravilan, Loc. Barcanesti, UAT. Cândești, Jud. Neamț	36		LIPSĂ CNP
929	BARCAN I. RUXANDA		4605		76	Extravilan, UAT. Cândești, Jud. Neamț; (Tarla: 28, Parcela: 769/56)	2400		LIPSĂ CNP
930	BARCAN I. RUXANDA		4606		76	Extravilan, UAT. Cândești, Jud. Neamț; (Tarla: 28, Parcela: 769/57)	5200		LIPSĂ CNP
931	BARCAN I. RUXANDA		6456		83	Extravilan, UAT. Cândești, Jud. Neamț; (Tarla: 32, Parcela: 1212/54)	3800		LIPSĂ CNP
932	BARCAN TINUȚA		2621		71	Intravilan, Loc. Barcanesti și extravilan comuna Cândești	15545		LIPSĂ CNP
933	BARCAN TINUȚA		2621-C1		71	Intravilan, Loc. Barcanesti, UAT. Cândești, Jud. Neamț	134		LIPSĂ CNP
			2621-C2		71	Intravilan, Loc. Barcanesti, UAT. Cândești, Jud. Neamț	35		
			2621-C3		71	Intravilan, Loc. Barcanesti, UAT. Cândești, Jud. Neamț	69		



Nr. crt.	Nume / denumire deținător	Data nașterii / CUI	Identificator	Planșa	Sector cadastral	Adresa imobilului	Suprafața în proprietate (mp)	Suprafața în posesie (mp)	Observații deținător
934	BARCAN TINUȚA	22.11.1944	2637		101	Intravilan, Loc. Barcanesti, UAT. Cândești, Jud. Neamț	1286		
935	BARCAN TINUȚA	22.11.1944	2667		101	Intravilan, Loc. Barcanesti, UAT. Cândești, Jud. Neamț	3630		- soți
936	BARCAN EG. TOADER		1204		94	Intravilan, Loc. Târdeni Mici și extravilan comuna Cândești	19000		LIPSĂ CNP
937	BARCAN EG. TOADER		1782		79	Intravilan, Loc. Barcanesti, UAT. Cândești, Jud. Neamț	4114		LIPSA CNP
938	BARCAN E. TOADER	12.10.1929	1843		79	Intravilan, Loc. Barcanesti, UAT. Cândești, Jud. Neamț	2155		
939	BARCAN TOADER	12.10.1929	1910		79	Intravilan, Loc. Barcanesti, UAT. Cândești, Jud. Neamț	8597		
940	BARCAN TOADER	12.10.1929	1910-C1		79	Intravilan, Loc. Barcanesti, UAT. Cândești, Jud. Neamț	81		
			1910-C2		79	Intravilan, Loc. Barcanesti, UAT. Cândești, Jud. Neamț	86		
			1910-C3		79	Intravilan, Loc. Barcanesti, UAT. Cândești, Jud. Neamț	128		
			1910-C4		79	Intravilan, Loc. Barcanesti, UAT. Cândești, Jud. Neamț	56		
941	BARCAN TOADER	12.10.1929	1910-C5		79	Intravilan, Loc. Barcanesti, UAT. Cândești, Jud. Neamț	60		
			1910-C6		79	Intravilan, Loc. Barcanesti, UAT. Cândești, Jud. Neamț	25		
			1910-C7		79	Intravilan, Loc. Barcanesti, UAT. Cândești, Jud. Neamț	100		
			1910-C8		79	Intravilan, Loc. Barcanesti, UAT. Cândești, Jud. Neamț	45		
942	BARCAN E. TOADER	12.10.1929	1935		79	Intravilan, Loc. Barcanesti, UAT. Cândești, Jud. Neamț	1717		
943	BARCAN EUG. TOADER		1975		79	Intravilan, Loc. Barcanesti, UAT. Cândești, Jud. Neamț	1707		LIPSA CNP
944	BARCAN E. TOADER	12.10.1929	2014		79	Intravilan, Loc. Barcanesti, UAT. Cândești, Jud. Neamț	3462		
945	BARCAN EG. TOADER		2041		78	Intravilan, Loc. Barcanesti și extravilan comuna Cândești	30000		LIPSĂ CNP
946	BARCAN EUG. TOADER		327		81	Intravilan, Loc. Padureni, UAT. Cândești, Jud. Neamț	4717		LIPSĂ CNP
947	BARCAN EUG. TOADER		327-C1		81	Intravilan, Loc. Padureni, UAT. Cândești, Jud. Neamț	62		
			327-C2		81	Intravilan, Loc. Padureni, UAT. Cândești, Jud. Neamț	89		
			327-C3		81	Intravilan, Loc. Padureni, UAT. Cândești, Jud. Neamț	9		
			327-C4		81	Intravilan, Loc. Padureni, UAT. Cândești, Jud. Neamț	3		
			327-C5		81	Intravilan, Loc. Padureni, UAT. Cândești, Jud. Neamț	12		
			327-C6		81	Intravilan, Loc. Padureni, UAT. Cândești, Jud. Neamț	12		
948	BARCAN EG. TOADER		4684		94	Intravilan, Loc. Padureni și extravilan comuna Cândești	5000		LIPSĂ CNP
949	BARCAN E. TOADER	12.10.1929	4692		94	Intravilan, Loc. Târdeni Mici și extravilan comuna Cândești	7200		
950	BARCAN E. TOADER	12.10.1929	4702		94	Extravilan, UAT. Cândești, Jud. Neamț; (Tarla: 30, Parcela: 948/168)	2800		
951	BARCAN EG. TOADER		5787		92	Extravilan, UAT. Cândești, Jud. Neamț; (Tarla: 32, Parcela: 1317/28)	15300		LIPSĂ CNP
952	BARCAN EG. TOADER		707		92	Intravilan, Loc. Padureni intravilan Pădureni, extravilan comuna Cândești	10000		LIPSĂ CNP
953	BARCAN GH. VASILE		1600		57	Intravilan, Loc. Barcanesti, UAT. Cândești, Jud. Neamț	10700		LIPSA CNP
954	BARCAN GH. VASILE		1624		57	Intravilan, Loc. Barcanesti, UAT. Cândești, Jud. Neamț	8300		LIPSA CNP
955	BARCAN GH. VASILE		1624-C1		57	Intravilan, Loc. Barcanesti, UAT. Cândești, Jud. Neamț	62		
			1624-C2		57	Intravilan, Loc. Barcanesti, UAT. Cândești, Jud. Neamț	24		
956	BARCAN VASILE		2649		101	Intravilan, Loc. Barcanesti, UAT. Cândești, Jud. Neamț	1751		
			2649-C2		101	Intravilan, Loc. Barcanesti, UAT. Cândești, Jud. Neamț	32		LIPSĂ CNP



Nr. crt.	Nume / denumire deținător	Data nașterii / CUI	Identificator	Planșa	Sector cadastral	Adresa imobilului	Suprafața în proprietate (mp)	Suprafața în posesie (mp)	Observații deținător
957	BARCAN VASILE	19.09.1967	2727		101	Intravilan, Loc. Barcanesti, UAT. Cândești, Jud. Neamț	2825		
958	BARCAN GH. VASILE		5810		81	Intravilan, Loc. Barcanesti și extravilan comuna Cândești	5500		LIPSĂ CNP
959	BARCAN VICT. VASILE		7399		71	Intravilan, Loc. Barcanesti, UAT. Cândești, Jud. Neamț	1032		LIPSĂ CNP
960	BARCAN VICT. VASILE		7399-C1		71	Intravilan, Loc. Barcanesti, UAT. Cândești, Jud. Neamț	146		LIPSĂ CNP
			7399-C2		71	Intravilan, Loc. Barcanesti, UAT. Cândești, Jud. Neamț	19		
			7399-C3		71	Intravilan, Loc. Barcanesti, UAT. Cândești, Jud. Neamț	35		
961	BARCAN N. VICOL		591		89	Intravilan, Loc. Padureni și extravilan comuna Cândești	20800		LIPSĂ CNP
962	BARCAN N. VICOL		591-C1		89	Intravilan, Loc. Padureni, UAT. Cândești, Jud. Neamț	105		LIPSĂ CNP
			591-C2		89	Intravilan, Loc. Padureni, UAT. Cândești, Jud. Neamț	34		
			591-C3		89	Intravilan, Loc. Padureni, UAT. Cândești, Jud. Neamț	58		
			591-C4		89	Intravilan, Loc. Padureni, UAT. Cândești, Jud. Neamț	21		
			591-C5		89	Intravilan, Loc. Padureni, UAT. Cândești, Jud. Neamț	31		
963	BARCAN N. VICOL		5973		92	Intravilan, Loc. Padureni intravilan Pădureni, extravilan comuna Cândești	10000		LIPSĂ CNP
964	BARCAN E. VICTOR	25.03.1937	1843		79	Intravilan, Loc. Barcanesti, UAT. Cândești, Jud. Neamț	2155		
965	BARCAN VICTOR		1928		79	Intravilan, Loc. Barcanesti, UAT. Cândești, Jud. Neamț	3943		LIPSA CNP
966	BARCAN E. VICTOR	25.03.1937	1935		79	Intravilan, Loc. Barcanesti, UAT. Cândești, Jud. Neamț	1717		
967	BARCAN E. VICTOR	25.03.1937	2014		79	Intravilan, Loc. Barcanesti, UAT. Cândești, Jud. Neamț	3462		
968	BARCAN E. VICTOR		2601		71	Intravilan, Loc. Barcanesti, UAT. Cândești, Jud. Neamț	9000		LIPSĂ CNP
969	BARCAN E. VICTOR		2601-C1		71	Intravilan, Loc. Barcanesti, UAT. Cândești, Jud. Neamț	137		LIPSĂ CNP
			2601-C2		71	Intravilan, Loc. Barcanesti, UAT. Cândești, Jud. Neamț	64		
			2601-C3		71	Intravilan, Loc. Barcanesti, UAT. Cândești, Jud. Neamț	75		
970	BARCAN VICTOR		2621		71	Intravilan, Loc. Barcanesti și extravilan comuna Cândești	15545		LIPSĂ CNP
971	BARCAN VICTOR		2621-C1		71	Intravilan, Loc. Barcanesti, UAT. Cândești, Jud. Neamț	134		LIPSĂ CNP
			2621-C2		71	Intravilan, Loc. Barcanesti, UAT. Cândești, Jud. Neamț	35		
			2621-C3		71	Intravilan, Loc. Barcanesti, UAT. Cândești, Jud. Neamț	69		
972	BARCAN E. VICTOR		4340		79	Intravilan, Loc. Barcanesti și extravilan comuna Cândești	7800		LIPSA CNP
973	BARCAN E. VICTOR	25.03.1937	4692		94	Intravilan, Loc. Târdenii Mici și extravilan comuna Cândești	7200		
974	BARCAN E. VICTOR	25.03.1937	4702		94	Extravilan, UAT. Cândești, Jud. Neamț; (Tarla: 30, Parcela: 948/168)	2800		
975	BARCAN E. VICTOR		4711		94	Extravilan, UAT. Cândești, Jud. Neamț; (Tarla: 30, Parcela: 948/155)	10000		LIPSĂ CNP
976	BARCAN E. VICTOR		4871		95	Extravilan, UAT. Cândești, Jud. Neamț; (Tarla: 32, Parcela: 1317/74)	4100		LIPSA CNP
977	BARCAN E. VICTOR		5770		92	Extravilan, UAT. Cândești, Jud. Neamț; (Tarla: 32, Parcela: 1317/24)	3400		LIPSĂ CNP
978	BCR SA	999999999-9999	281		83	Intravilan, Loc. Padureni și EXTRAVILAN COMUNA CÂNDEȘTI	1848		
			281-C1		83	Intravilan, Loc. Padureni, UAT. Cândești, Jud. Neamț	82		
			281-C2		83	Intravilan, Loc. Padureni, UAT. Cândești, Jud. Neamț	39		
			281-C4		83	Intravilan, Loc. Padureni, UAT. Cândești, Jud. Neamț	52		
			281-C5		83	Intravilan, Loc. Padureni, UAT. Cândești, Jud. Neamț	51		




Nr. crt.	Nume / denumire deținător	Data nașterii / CUI	Identificator	Planșa	Sector cadastral	Adresa imobilului	Suprafața în proprietate (mp)	Suprafața în posesie (mp)	Observații deținător
979	BCR SA	999999999-9999	281		83	Intravilan, Loc. Padureni ȘI EXTRAVILAN COMUNA CÂNDEȘTI	11348		
			281-C1		83	Intravilan, Loc. Padureni, UAT. CÂNDEȘTI, Jud. Neamț	82		
			281-C2		83	Intravilan, Loc. Padureni, UAT. CÂNDEȘTI, Jud. Neamț	39		
			281-C4		83	Intravilan, Loc. Padureni, UAT. CÂNDEȘTI, Jud. Neamț	52		
			281-C5		83	Intravilan, Loc. Padureni, UAT. CÂNDEȘTI, Jud. Neamț	51		
980	BEIU V. IOAN		6338		53	Extravilan, UAT. CÂNDEȘTI, Jud. Neamț; (Tarla: 10, Parcela: 453/83)	10000		LIPSA CNP
981	BEIU VALERIA		5544		104	Extravilan, UAT. CÂNDEȘTI, Jud. Neamț; (Tarla: 21, Parcela: 692/68)	4500		LIPSA CNP
982	BEIU V. VALERIA		6325		53	Extravilan, UAT. CÂNDEȘTI, Jud. Neamț; (Tarla: 10, Parcela: 453; Tarla: 10, Parcela: 449)	10000		LIPSA CNP
983	BEIU-BORDEA CONSTANTIN		6339		53	Extravilan, UAT. CÂNDEȘTI, Jud. Neamț; (Tarla: 10, Parcela: 453/84)	5400		LIPSA CNP
984	BEJAN CATINCA	22.08.1944	2896		101	Intravilan, Loc. Barcanesti, UAT. CÂNDEȘTI, Jud. Neamț	1026		
985	BEJAN CATINCA	22.08.1944	2896		101	Intravilan, Loc. Barcanesti, UAT. CÂNDEȘTI, Jud. Neamț	1026		
986	BEJAN CATINCA		5600		104	Intravilan, Loc. Dragova și extravilan comuna CÂNDEȘTI	8635		LIPSA CNP
987	BEJAN CONSTANTIN	09.03.1961	2590		101	Intravilan, Loc. Barcanesti și extravilan comuna CÂNDEȘTI	4600		
988	BEJAN CONSTANTIN		688		82	Intravilan, Loc. Padureni, UAT. CÂNDEȘTI, Jud. Neamț	5126		LIPSA CNP
989	BEJAN CONSTANTIN		688-C1		82	Intravilan, Loc. Padureni, UAT. CÂNDEȘTI, Jud. Neamț	77		LIPSA CNP
			688-C2		82	Intravilan, Loc. Padureni, UAT. CÂNDEȘTI, Jud. Neamț	11		
			688-C3		82	Intravilan, Loc. Padureni, UAT. CÂNDEȘTI, Jud. Neamț	41		
			688-C4		82	Intravilan, Loc. Padureni, UAT. CÂNDEȘTI, Jud. Neamț	32		
			688-C5		82	Intravilan, Loc. Padureni, UAT. CÂNDEȘTI, Jud. Neamț	10		
			688-C6		82	Intravilan, Loc. Padureni, UAT. CÂNDEȘTI, Jud. Neamț	18		
990	BEJAN ELENA	11.03.1962	2590		101	Intravilan, Loc. Barcanesti și extravilan comuna CÂNDEȘTI	4600		soți
991	BEJAN D. ELENA		2903		101	Intravilan, Loc. Barcanesti, UAT. CÂNDEȘTI, Jud. Neamț	2447		LIPSA CNP
992	BEJAN D. ELENA		4451		100	Extravilan, UAT. CÂNDEȘTI, Jud. Neamț; (Tarla: 29, Parcela: 823/115)	10000		LIPSA CNP
993	BEJAN C. GHEORGHE		4437		100	Extravilan, UAT. CÂNDEȘTI, Jud. Neamț; (Tarla: 29, Parcela: 833/110)	8000		LIPSA CNP
994	BEJAN C. GHEORGHE		4444		100	Extravilan, UAT. CÂNDEȘTI, Jud. Neamț; (Tarla: 29, Parcela: 833/106)	3600		LIPSA CNP
995	BEJAN N. GHEORGHE		5992		90	Extravilan, UAT. CÂNDEȘTI, Jud. Neamț; (Tarla: 33, Parcela: 1460/4)	2300		LIPSA CNP
996	BEJAN N. GHEORGHE		628		82	Intravilan, Loc. Padureni, UAT. CÂNDEȘTI, Jud. Neamț	5000		LIPSA CNP
997	BEJAN N. GHEORGHE		628-C1		82	Intravilan, Loc. Padureni, UAT. CÂNDEȘTI, Jud. Neamț	86		LIPSA CNP
			628-C2		82	Intravilan, Loc. Padureni, UAT. CÂNDEȘTI, Jud. Neamț	55		
			628-C3		82	Intravilan, Loc. Padureni, UAT. CÂNDEȘTI, Jud. Neamț	39		
			628-C4		82	Intravilan, Loc. Padureni, UAT. CÂNDEȘTI, Jud. Neamț	29		
			628-C5		82	Intravilan, Loc. Padureni, UAT. CÂNDEȘTI, Jud. Neamț	9		
			628-C6		82	Intravilan, Loc. Padureni, UAT. CÂNDEȘTI, Jud. Neamț	9		
998	BEJAN N. ION		2555		101	Intravilan, Loc. Barcanesti și extravilan comuna CÂNDEȘTI	8807		LIPSA CNP
999	BEJAN N. ION		2555-C1		101	Intravilan, Loc. Barcanesti, UAT. CÂNDEȘTI, Jud. Neamț	55		LIPSA CNP




Nr. crt.	Nume / denumire deținător	Data nașterii / CUI	Identificator	Planșa	Sector cadastral	Adresa imobilului	Suprafața în proprietate (mp)	Suprafața în posesie (mp)	Observații deținător
1000	BEJAN GH. ION		2620		101	Intravilan, Loc. Barcanesti și extravilan comuna Cândești	3976		LIPSĂ CNP
1001	BEJAN GH. ION		2620-C1		101	Intravilan, Loc. Barcanesti, UAT. Cândești, Jud. Neamț	112		LIPSĂ CNP
			2620-C2		101	Intravilan, Loc. Barcanesti, UAT. Cândești, Jud. Neamț	35		
			2620-C3		101	Intravilan, Loc. Barcanesti, UAT. Cândești, Jud. Neamț	25		
1002	BEJAN GH. ION		2648		100	Intravilan, Loc. Barcanesti și extravilan comuna Cândești	3600		LIPSĂ CNP
1003	BEJAN GH. ION		4446		100	Extravilan, UAT. Cândești, Jud. Neamț; (Tarla: 29, Parcela: 833/110A)	5200		LIPSĂ CNP
1004	BEJAN I. ION		4829		66	Extravilan, UAT. Cândești, Jud. Neamț; (Tarla: 20, Parcela: 685/197)	7000		LIPSĂ CNP
1005	BEJAN GH. ION		5438		101	Extravilan, UAT. Cândești, Jud. Neamț; (Tarla: 29, Parcela: 794/18)	4000		LIPSĂ CNP
1006	BEJAN N. ION		5982		90	Extravilan, UAT. Cândești, Jud. Neamț; (Tarla: 33, Parcela: 1470/10; Tarla: 33, Parcela: 1469/10)	12100		LIPSĂ CNP
1007	BEJAN MARCELA		3188		104	Intravilan, Loc. Dragova și extravilan comuna Cândești	12786		LIPSA CNP
1008	BEJAN MARIA		2249		96	Intravilan, Loc. Târdanii Mici, UAT. Cândești, Jud. Neamț	4731		LIPSĂ CNP
1009	BEJAN MARIA		2249-C1		96	Intravilan, Loc. Târdanii Mici, UAT. Cândești, Jud. Neamț	74		LIPSĂ CNP
			2249-C2		96	Intravilan, Loc. Târdanii Mici, UAT. Cândești, Jud. Neamț	70		
			2249-C3		96	Intravilan, Loc. Târdanii Mici, UAT. Cândești, Jud. Neamț	21		
			2249-C4		96	Intravilan, Loc. Târdanii Mici, UAT. Cândești, Jud. Neamț	31		
			2249-C5		96	Intravilan, Loc. Târdanii Mici, UAT. Cândești, Jud. Neamț	27		
			2249-C6		96	Intravilan, Loc. Târdanii Mici, UAT. Cândești, Jud. Neamț	11		
			2249-C7		96	Intravilan, Loc. Târdanii Mici, UAT. Cândești, Jud. Neamț	7		
1010	BEJAN MARIA		2258		97	Intravilan, Loc. Târdanii Mici, UAT. Cândești, Jud. Neamț	14018		LIPSĂ CNP
1011	BEJAN MARIA		2283		96	Intravilan, Loc. Târdanii Mici, UAT. Cândești, Jud. Neamț	608		LIPSĂ CNP
1012	BEJAN MARIA		2283-C1		96	Intravilan, Loc. Târdanii Mici, UAT. Cândești, Jud. Neamț	126		LIPSĂ CNP
			2283-C2		96	Intravilan, Loc. Târdanii Mici, UAT. Cândești, Jud. Neamț	19		
1013	BEJAN MARIA		2288		96	Intravilan, Loc. Târdanii Mici, UAT. Cândești, Jud. Neamț	1076		LIPSĂ CNP
1014	BEJAN MARIA		2288-C1		96	Intravilan, Loc. Târdanii Mici, UAT. Cândești, Jud. Neamț	81		LIPSĂ CNP
			2288-C2		96	Intravilan, Loc. Târdanii Mici, UAT. Cândești, Jud. Neamț	93		
			2288-C3		96	Intravilan, Loc. Târdanii Mici, UAT. Cândești, Jud. Neamț	65		
			2288-C4		96	Intravilan, Loc. Târdanii Mici, UAT. Cândești, Jud. Neamț	86		
			2288-C5		96	Intravilan, Loc. Târdanii Mici, UAT. Cândești, Jud. Neamț	47		
			2288-C6		96	Intravilan, Loc. Târdanii Mici, UAT. Cândești, Jud. Neamț	33		
			2288-C7		96	Intravilan, Loc. Târdanii Mici, UAT. Cândești, Jud. Neamț	42		
			2288-C8		96	Intravilan, Loc. Târdanii Mici, UAT. Cândești, Jud. Neamț	8		
1015	BEJAN MARIA		2337		97	Intravilan, Loc. Târdanii Mici, UAT. Cândești, Jud. Neamț	9799		LIPSĂ CNP
1016	BEJAN MARIA		2391		97	Intravilan, Loc. Târdanii Mici, UAT. Cândești, Jud. Neamț	14815		LIPSĂ CNP
1017	BEJAN MARIA		2466		97	Intravilan, Loc. Târdanii Mici, UAT. Cândești, Jud. Neamț	1372		LIPSĂ CNP
1018	BEJAN MARIA		2466-C1		97	Intravilan, Loc. Târdanii Mici, UAT. Cândești, Jud. Neamț	58		LIPSĂ CNP



Nr. crt.	Nume / denumire deținător	Data nașterii / CUI	Identificator	Planșa	Sector cadastral	Adresa imobilului	Suprafața în proprietate (mp)	Suprafața în posesie (mp)	Observații deținător
1018	BEJAN MARIA		2466-C2		97	Intravilan, Loc. Târdeni Mici, UAT. Cândești, Jud. Neamț	11		LIPSĂ CNP
			2466-C3		97	Intravilan, Loc. Târdeni Mici, UAT. Cândești, Jud. Neamț	33		
1019	BEJAN MARIA		4707		94	Extravilan, UAT. Cândești, Jud. Neamț; (Tarla: 30, Parcela: 948/145)	1800		LIPSĂ CNP
1020	BEJAN N. MARIA		822		82	Intravilan, Loc. Padureni și extravilan comuna Cândești	5508		LIPSA CNP
1021	BEJAN N. MARIA		822-C1		82	Intravilan, Loc. Padureni, UAT. Cândești, Jud. Neamț	45		LIPSA CNP
			822-C2		82	Intravilan, Loc. Padureni, UAT. Cândești, Jud. Neamț	24		
			822-C3		82	Intravilan, Loc. Padureni, UAT. Cândești, Jud. Neamț	7		
1022	BEJAN RODICA		5505		101	Extravilan, UAT. Cândești, Jud. Neamț; (Tarla: 12, Parcela: 179/a)	1756		LIPSĂ CNP
1023	BLĂGESCU MIRELA	05.02.1967	4849		66	Intravilan, Loc. Cândești punct Peste Dragova-Cindești	3100		soți
1024	BLAJ ANISOARA	09.05.1993	1615		80	Intravilan, Loc. Barcanesti și extravilan comuna Cândești	2558		
1025	BLAJ ANISOARA	09.05.1993	1615-C1		80	Intravilan, Loc. Barcanesti, UAT. Cândești, Jud. Neamț	64		
1026	BLAJ GEORGETA		2249		96	Intravilan, Loc. Târdeni Mici, UAT. Cândești, Jud. Neamț	4731		LIPSĂ CNP
1027	BLAJ GEORGETA		2249-C1		96	Intravilan, Loc. Târdeni Mici, UAT. Cândești, Jud. Neamț	74		LIPSĂ CNP
			2249-C2		96	Intravilan, Loc. Târdeni Mici, UAT. Cândești, Jud. Neamț	70		
			2249-C3		96	Intravilan, Loc. Târdeni Mici, UAT. Cândești, Jud. Neamț	21		
			2249-C4		96	Intravilan, Loc. Târdeni Mici, UAT. Cândești, Jud. Neamț	31		
			2249-C5		96	Intravilan, Loc. Târdeni Mici, UAT. Cândești, Jud. Neamț	27		
			2249-C6		96	Intravilan, Loc. Târdeni Mici, UAT. Cândești, Jud. Neamț	11		
			2249-C7		96	Intravilan, Loc. Târdeni Mici, UAT. Cândești, Jud. Neamț	7		
1028	BLAJ GEORGETA		2258		97	Intravilan, Loc. Târdeni Mici, UAT. Cândești, Jud. Neamț	14018		LIPSĂ CNP
1029	BLAJ GEORGETA		2283		96	Intravilan, Loc. Târdeni Mici, UAT. Cândești, Jud. Neamț	608		LIPSĂ CNP
1030	BLAJ GEORGETA		2283-C1		96	Intravilan, Loc. Târdeni Mici, UAT. Cândești, Jud. Neamț	126		LIPSĂ CNP
			2283-C2		96	Intravilan, Loc. Târdeni Mici, UAT. Cândești, Jud. Neamț	19		
1031	BLAJ GEORGETA		2288		96	Intravilan, Loc. Târdeni Mici, UAT. Cândești, Jud. Neamț	1076		LIPSĂ CNP
1032	BLAJ GEORGETA		2288-C1		96	Intravilan, Loc. Târdeni Mici, UAT. Cândești, Jud. Neamț	81		LIPSĂ CNP
			2288-C2		96	Intravilan, Loc. Târdeni Mici, UAT. Cândești, Jud. Neamț	93		
			2288-C3		96	Intravilan, Loc. Târdeni Mici, UAT. Cândești, Jud. Neamț	65		
			2288-C4		96	Intravilan, Loc. Târdeni Mici, UAT. Cândești, Jud. Neamț	86		
			2288-C5		96	Intravilan, Loc. Târdeni Mici, UAT. Cândești, Jud. Neamț	47		
			2288-C6		96	Intravilan, Loc. Târdeni Mici, UAT. Cândești, Jud. Neamț	33		
			2288-C7		96	Intravilan, Loc. Târdeni Mici, UAT. Cândești, Jud. Neamț	42		
			2288-C8		96	Intravilan, Loc. Târdeni Mici, UAT. Cândești, Jud. Neamț	8		
1033	BLAJ GEORGETA		2337		97	Intravilan, Loc. Târdeni Mici, UAT. Cândești, Jud. Neamț	1793		LIPSĂ CNP
1034	BLAJ GEORGETA		2391		97	Intravilan, Loc. Târdeni Mici, UAT. Cândești, Jud. Neamț	14815		LIPSĂ CNP
1035	BLAJ GEORGETA		2466		97	Intravilan, Loc. Târdeni Mici, UAT. Cândești, Jud. Neamț	1312		LIPSĂ CNP
1036	BLAJ GEORGETA		2466-C1		97	Intravilan, Loc. Târdeni Mici, UAT. Cândești, Jud. Neamț	58		LIPSĂ CNP




Nr. crt.	Nume / denumire deținător	Data nașterii / CUI	Identificator	Planșa	Sector cadastral	Adresa imobilului	Suprafața în proprietate (mp)	Suprafața în posesie (mp)	Observații deținător
1036	BLAJ GEORGETA		2466-C2		97	Intravilan, Loc. Târdeni Mici, UAT. Cândești, Jud. Neamț	11		LIPSĂ CNP
			2466-C3		97	Intravilan, Loc. Târdeni Mici, UAT. Cândești, Jud. Neamț	33		
1037	BLAJ GEORGETA		4707		94	Extravilan, UAT. Cândești, Jud. Neamț; (Tarla: 30, Parcela: 948/145)	1800		LIPSĂ CNP
1038	BLAJ GR. GRIGORE		357		81	Intravilan, Loc. Padureni, UAT. Cândești, Jud. Neamț	3029		LIPSĂ CNP
1039	BLAJ GR. GRIGORE		357-C1		81	Intravilan, Loc. Padureni, UAT. Cândești, Jud. Neamț	50		LIPSĂ CNP
			357-C2		81	Intravilan, Loc. Padureni, UAT. Cândești, Jud. Neamț	63		
			357-C3		81	Intravilan, Loc. Padureni, UAT. Cândești, Jud. Neamț	20		
			357-C4		81	Intravilan, Loc. Padureni, UAT. Cândești, Jud. Neamț	7		
1040	BLAJ GR. GRIGORE		6384		84	Extravilan, UAT. Cândești, Jud. Neamț; (Tarla: 32, Parcela: 1205/45; Tarla: 32, Parcela: 1212/45)	7200		LIPSĂ CNP
1041	BLAJ GR. GRIGORE		6387		84	Extravilan, UAT. Cândești, Jud. Neamț; (Tarla: 32, Parcela: 1217/38)	2400		LIPSĂ CNP
1042	BLAJ IRIMIA	20.10.1964	403-C1		81	Intravilan, Loc. Padureni, UAT. Cândești, Jud. Neamț	61		
			403-C2		81	Intravilan, Loc. Padureni, UAT. Cândești, Jud. Neamț	25		
1043	BLAJ MARIA		324		81	Intravilan, Loc. Padureni, UAT. Cândești, Jud. Neamț	505		LIPSĂ CNP
1044	BLAJ PANAITA		324		81	Intravilan, Loc. Padureni, UAT. Cândești, Jud. Neamț	505		- soți, LIPSĂ CNP
1045	BLAJ PETRU	11.07.1996	403		81	Intravilan, Loc. Padureni, UAT. Cândești, Jud. Neamț	5080		Proprietar decedat. bun propriu, DEFUNCT
			403-C1		81	Intravilan, Loc. Padureni, UAT. Cândești, Jud. Neamț	61		
			403-C2		81	Intravilan, Loc. Padureni, UAT. Cândești, Jud. Neamț	25		
			403-C3		81	Intravilan, Loc. Padureni, UAT. Cândești, Jud. Neamț	42		
1046	BLAJ PETRU	11.07.1996	403-C4		81	Intravilan, Loc. Padureni, UAT. Cândești, Jud. Neamț	32		Proprietar decedat. bun propriu, DEFUNCT
			403-C5		81	Intravilan, Loc. Padureni, UAT. Cândești, Jud. Neamț	4		
			403-C6		81	Intravilan, Loc. Padureni, UAT. Cândești, Jud. Neamț	10		
			403-C7		81	Intravilan, Loc. Padureni, UAT. Cândești, Jud. Neamț	29		
			403-C8		81	Intravilan, Loc. Padureni, UAT. Cândești, Jud. Neamț	16		
1047	BLAJ V. VASILE		6328		53	Extravilan, UAT. Cândești, Jud. Neamț; (Tarla: 10, Parcela: 453; Tarla: 10, Parcela: 452; Tarla: 10, Parcela: 450)	10000		LIPSĂ CNP
1048	BLANARU LUCICA		4627		57	Extravilan, UAT. Cândești, Jud. Neamț; (Tarla: 28, Parcela: 770/28)	6000		LIPSA CNP
1049	BLANARU LUCICA		4640		57	Intravilan, Loc. Barcanesti și extravilan comuna Cândești	11000		LIPSA CNP
1050	BLANARU LUCICA		4649		57	Extravilan, UAT. Cândești, Jud. Neamț; (Tarla: 28, Parcela: 787/26)	4700		LIPSA CNP
1051	BOBOC MARIA		4255		99	Intravilan, Loc. Târdeni Mici, UAT. Cândești, Jud. Neamț	2500		LIPSĂ CNP
1052	BOBOC MARIA		6068		90	Extravilan, UAT. Cândești, Jud. Neamț; (Tarla: 33, Parcela: 1460/61)	2500		LIPSĂ CNP
1053	BOBOC MARIA		8408		91	Extravilan, UAT. Cândești, Jud. Neamț; (Tarla: 32, Parcela: 1396/10)	7000		LIPSĂ CNP
1054	BODESCU GH. VASILE		4767		66	Extravilan, UAT. Cândești, Jud. Neamț; (Tarla: 20, Parcela: 685/38)	3000		LIPSĂ CNP
1055	BOGDAN MARIA		2641		74	Intravilan, Loc. Barcanesti, UAT. Cândești, Jud. Neamț	4020		LIPSĂ CNP
1056	BOGDAN MARIA		2827		101	Intravilan, Loc. Barcanesti, UAT. Cândești, Jud. Neamț	800		LIPSĂ CNP
1057	BOGDAN MARIA		4348		100	Extravilan, UAT. Cândești, Jud. Neamț; (Tarla: 29, Parcela: 833/6A)	1800		LIPSĂ CNP
1058	BOGDAN MARIA		4945		74	Intravilan, Loc. Barcanesti, UAT. Cândești, Jud. Neamț	1562		LIPSĂ CNP




Nr. crt.	Nume / denumire deținător	Data nașterii / CUI	Identificator	Planșa	Sector cadastral	Adresa imobilului	Suprafața în proprietate (mp)	Suprafața în posesie (mp)	Observații deținător
1059	BOGDAN MARIA		5807		81	Extravilan, UAT. Cândești, Jud. Neamț; (Tarla: 30, Parcela: 990/79; Tarla: 30, Parcela: 988/79)	16200		LIPSĂ CNP
1060	BOGDAN MARIA		5938		92	Extravilan, UAT. Cândești, Jud. Neamț; (Tarla: 32, Parcela: 1396/34A)	5800		LIPSĂ CNP
1061	BOGDAN MARIA		8367		91	Extravilan, UAT. Cândești, Jud. Neamț; (Tarla: 32, Parcela: 1396/10)	10000		LIPSĂ CNP
1062	BORDEA CRISTIAN-ADRIAN	06.01.1966	2102		101	Intravilan, Loc. Barcanesti și extravilan comuna Cândești	6899		
1063	BORDEA GH. ELENA		5868		53	Extravilan, UAT. Cândești, Jud. Neamț; (Tarla: 10, Parcela: 445/62; Tarla: 10, Parcela: 444; Tarla: 10, Parcela: 448/62)	10000		LIPSĂ CNP
1064	BORDEA MARIA		1981		57	Intravilan, Loc. Barcanesti, UAT. Cândești, Jud. Neamț	4200		LIPSA CNP
1065	BORDEA I. MARIA		2447		101	Intravilan, Loc. Barcanesti și extravilan comuna Cândești	5802		LIPSĂ CNP
1066	BORDEA I. MARIA		4366		100	Extravilan, UAT. Cândești, Jud. Neamț; (Tarla: 29, Parcela: 834/23)	3000		LIPSĂ CNP
1067	BORDEA I. MARIA		4371		100	Extravilan, UAT. Cândești, Jud. Neamț; (Tarla: 29, Parcela: 834/18)	1600		LIPSA CNP
1068	BORDEA I. MARIA		4385		100	Extravilan, UAT. Cândești, Jud. Neamț; (Tarla: 29, Parcela: 833/46)	1100		LIPSĂ CNP
1069	BORDEA I. MARIA		4432		100	Extravilan, UAT. Cândești, Jud. Neamț; (Tarla: 29, Parcela: 849/119)	23000		LIPSA CNP
1070	BORDEA I. MARIA		5506		101	Extravilan, UAT. Cândești, Jud. Neamț; (Tarla: 29, Parcela: 833/16)	4500		LIPSĂ CNP
1071	BORDEA MARIA		5919		92	Extravilan, UAT. Cândești, Jud. Neamț; (Tarla: 32, Parcela: 1396/46)	5600		LIPSĂ CNP
1072	BORDEA I. MARIA	16.05.1954	5957		92	Extravilan, UAT. Cândești, Jud. Neamț; (Tarla: 32, Parcela: 1396/78)	7200		
1073	BORDEA I. MARIA		6051		90	Extravilan, UAT. Cândești, Jud. Neamț; (Tarla: 33, Parcela: 1460/57; Tarla: 33, Parcela: 1451/57)	5500		LIPSĂ CNP
1074	BRAI Ș ALEXANDRU		1204		94	Intravilan, Loc. Târdeni Mici și extravilan comuna Cândești	19000		LIPSĂ CNP
1075	BRAI Ș ALEXANDRU		1782		79	Intravilan, Loc. Barcanesti, UAT. Cândești, Jud. Neamț	4114		LIPSA CNP
1076	BRAI Ș ALEXANDRU	20.11.1934	1807		78	Intravilan, Loc. Barcanesti, UAT. Cândești, Jud. Neamț	16450		
			1807-C2		78	Intravilan, Loc. Barcanesti, UAT. Cândești, Jud. Neamț	247		
1077	BRAI Ș ALEXANDRU	20.11.1934	1881		78	Intravilan, Loc. Barcanesti SI EXTRAVILAN COMUNA CÂNDE ȘTI	3550		
1078	BRAI Ș ALEXANDRU		2041		78	Intravilan, Loc. Barcanesti și extravilan comuna Cândești	30000		LIPSĂ CNP
1079	BRAI Ș ALEXANDRU		4684		94	Intravilan, Loc. Padureni și extravilan comuna Cândești	5000		LIPSĂ CNP
1080	BRAI Ș ALEXANDRU		5787		92	Extravilan, UAT. Cândești, Jud. Neamț; (Tarla: 32, Parcela: 1317/28)	15300		LIPSĂ CNP
1081	BRAI Ș AL. ALEXANDRU		6206		53	Extravilan, UAT. Cândești, Jud. Neamț; (Tarla: 10, Parcela: 448/29)	10000		LIPSĂ CNP
1082	BRAI Ș ALEXANDRU		707		92	Intravilan, Loc. Padureni intravilan Pădureni, extravilan comuna Cândești	10000		LIPSĂ CNP
1083	BRAI Ș ELENA LILIANA	09.01.1969	1807		78	Intravilan, Loc. Barcanesti, UAT. Cândești, Jud. Neamț	16450		
			1807-C2		78	Intravilan, Loc. Barcanesti, UAT. Cândești, Jud. Neamț	247		
1084	BRAI Ș ELENA LILIANA	09.01.1969	1881		78	Intravilan, Loc. Barcanesti SI EXTRAVILAN COMUNA CÂNDE ȘTI	3550		
1085	BRAI Ș ELENA-ALEXANDRA	25.03.1996	1807		78	Intravilan, Loc. Barcanesti, UAT. Cândești, Jud. Neamț	16450		(necasatorita)
			1807-C2		78	Intravilan, Loc. Barcanesti, UAT. Cândești, Jud. Neamț	247		
1086	BRAI Ș ELENA-ALEXANDRA	25.03.1996	1807-C3		78	Intravilan, Loc. Barcanesti, UAT. Cândești, Jud. Neamț	8		(necasatorita)
			1807-C4		78	Intravilan, Loc. Barcanesti, UAT. Cândești, Jud. Neamț	14		
			1807-C5		78	Intravilan, Loc. Barcanesti, UAT. Cândești, Jud. Neamț	15		
			1807-C6		78	Intravilan, Loc. Barcanesti, UAT. Cândești, Jud. Neamț	114		



Nr. crt.	Nume / denumire deținător	Data nașterii / CUI	Identificator	Planșa	Sector cadastral	Adresa imobilului	Suprafața în proprietate (mp)	Suprafața în posesie (mp)	Observații deținător
1087	BRAI Ș ELENA-ALEXANDRA	25.03.1996	1881		78	Intravilan, Loc. Barcanesti ȘI EXTRAVILAN COMUNA CÂNDEȘTI	3550		(necăsătorită)
1088	BRAI Ș ELEONORA	12.12.1947	1807		78	Intravilan, Loc. Barcanesti, UAT. CÂNDEȘTI, Jud. Neamț	16450		
			1807-C2		78	Intravilan, Loc. Barcanesti, UAT. CÂNDEȘTI, Jud. Neamț	247		
1089	BRAI Ș ELEONORA	12.12.1947	1881		78	Intravilan, Loc. Barcanesti ȘI EXTRAVILAN COMUNA CÂNDEȘTI	3550		
1090	BRAI Ș GH. GHEORGHE		6088		90	Extravilan, UAT. CÂNDEȘTI, Jud. Neamț; (Tarla: 32, Parcela: 1380/46; Tarla: 33, Parcela: 1441)	4400		LIPSĂ CNP
1091	BRAI Ș GH. GHEORGHE		6299		53	Extravilan, UAT. CÂNDEȘTI, Jud. Neamț; (Tarla: 10, Parcela: 448/45)	2700		LIPSĂ CNP
1092	BRAI Ș GHEORGHE	09.12.1986	8545		101	Intravilan, Loc. Barcanesti, UAT. CÂNDEȘTI, Jud. Neamț	1926		necăsătorit
1093	BRAI Ș MIHAI	18.12.1966	1807		78	Intravilan, Loc. Barcanesti, UAT. CÂNDEȘTI, Jud. Neamț	16450		
			1807-C2		78	Intravilan, Loc. Barcanesti, UAT. CÂNDEȘTI, Jud. Neamț	247		
1094	BRAI Ș MIHAI	18.12.1966	1881		78	Intravilan, Loc. Barcanesti ȘI EXTRAVILAN COMUNA CÂNDEȘTI	3550		
1095	BRAI Ș N. NECULAI		6204		53	Extravilan, UAT. CÂNDEȘTI, Jud. Neamț; (Tarla: 10, Parcela: 448/27)	5400		LIPSĂ CNP
1096	BRAI Ș RĂZVAN-MARIAN	06.09.1991	1807		78	Intravilan, Loc. Barcanesti, UAT. CÂNDEȘTI, Jud. Neamț	16450		(necăsătorit)
			1807-C2		78	Intravilan, Loc. Barcanesti, UAT. CÂNDEȘTI, Jud. Neamț	247		
1097	BRAI Ș RĂZVAN-MARIAN	06.09.1991	1807-C3		78	Intravilan, Loc. Barcanesti, UAT. CÂNDEȘTI, Jud. Neamț	8		(necăsătorit)
			1807-C4		78	Intravilan, Loc. Barcanesti, UAT. CÂNDEȘTI, Jud. Neamț	14		
			1807-C5		78	Intravilan, Loc. Barcanesti, UAT. CÂNDEȘTI, Jud. Neamț	15		
			1807-C6		78	Intravilan, Loc. Barcanesti, UAT. CÂNDEȘTI, Jud. Neamț	114		
1098	BRAI Ș RĂZVAN-MARIAN	06.09.1991	1881		78	Intravilan, Loc. Barcanesti ȘI EXTRAVILAN COMUNA CÂNDEȘTI	3550		(necăsătorit)
1099	BRAI Ș V. VASILE		2961		101	Intravilan, Loc. Barcanesti, UAT. CÂNDEȘTI, Jud. Neamț	2431		LIPSĂ CNP
1100	BRAI Ș V. VASILE		2987		101	Intravilan, Loc. Barcanesti, UAT. CÂNDEȘTI, Jud. Neamț	8935		LIPSĂ CNP
1101	BRAI Ș V. VASILE		2987-C1		101	Intravilan, Loc. Barcanesti, UAT. CÂNDEȘTI, Jud. Neamț	75		LIPSĂ CNP
			2987-C2		101	Intravilan, Loc. Barcanesti, UAT. CÂNDEȘTI, Jud. Neamț	40		
			2987-C3		101	Intravilan, Loc. Barcanesti, UAT. CÂNDEȘTI, Jud. Neamț	29		
1102	BRAI Ș V. VASILE		2999		101	Intravilan, Loc. Barcanesti, UAT. CÂNDEȘTI, Jud. Neamț	697		LIPSĂ CNP
1103	BRAI Ș V. VASILE		2999-C1		101	Intravilan, Loc. Barcanesti, UAT. CÂNDEȘTI, Jud. Neamț	119		LIPSĂ CNP
1104	BRÎNZACHE C. GHEORGHE		3204		66	Intravilan, Loc. CÂNDEȘTI, UAT. CÂNDEȘTI, Jud. Neamț	1100		LIPSĂ CNP
1105	BRÎNZACHE ADRIANA	17.08.1957	1660		77	Intravilan, Loc. Barcanesti, UAT. CÂNDEȘTI, Jud. Neamț	500		
1106	BRÎNZACHE ADRIANA	17.08.1957	1876		101	Intravilan, Loc. Barcanesti, UAT. CÂNDEȘTI, Jud. Neamț	5374		
			1876-C1		101	Intravilan, Loc. Barcanesti, UAT. CÂNDEȘTI, Jud. Neamț	48		
1107	BRÎNZACHE ADRIANA	17.08.1957	1876		101	Intravilan, Loc. Barcanesti, UAT. CÂNDEȘTI, Jud. Neamț	5374		
			1876-C1		101	Intravilan, Loc. Barcanesti, UAT. CÂNDEȘTI, Jud. Neamț	48		
1108	BRÎNZACHE C. DUMITRU		3204		66	Intravilan, Loc. CÂNDEȘTI, UAT. CÂNDEȘTI, Jud. Neamț	1100		LIPSĂ CNP
1109	BRÎNZACHE V. DUMITRU		4623		57	Extravilan, UAT. CÂNDEȘTI, Jud. Neamț; (Tarla: 28, Parcela: 769/35)	11300		LIPSĂ CNP
1110	BRÎNZACHE V. GHEORGHE		4623		57	Extravilan, UAT. CÂNDEȘTI, Jud. Neamț; (Tarla: 28, Parcela: 769/35)	11300		LIPSĂ CNP
1111	BRÎNZACHE V. ION		4623		57	Extravilan, UAT. CÂNDEȘTI, Jud. Neamț; (Tarla: 28, Parcela: 769/35)	11300		LIPSĂ CNP



Nr. crt.	Nume / denumire deținător	Data nașterii / CUI	Identificator	Planșa	Sector cadastral	Adresa imobilului	Suprafața în proprietate (mp)	Suprafața în posesie (mp)	Observații deținător
1112	BRÎNZACHE AL. ION.....		4623		57	Extravilan, UAT. Cândești, Jud. Neamț; (Tarla: 28, Parcela: 769/35)	11300		LIPSA CNP
1113	BRÎNZACHE C. MIHAI		3204		66	Intravilan, Loc. Cândești, UAT. Cândești, Jud. Neamț	1100		LIPSA CNP
1114	BRUMEA ID. MIHAI		3155		101	Intravilan, Loc. Barcanesti, UAT. Cândești, Jud. Neamț	7715		LIPSA CNP
1115	BRUMEA ID. MIHAI		3155-C1		101	Intravilan, Loc. Barcanesti, UAT. Cândești, Jud. Neamț	32		LIPSA CNP
1116	BRUMEA ID. MIHAI		4351		100	Extravilan, UAT. Cândești, Jud. Neamț; (Tarla: 29, Parcela: 833/11)	3600		LIPSA CNP
1117	BRUMEA ID. MIHAI		4434		100	Extravilan, UAT. Cândești, Jud. Neamț; (Tarla: 29, Parcela: 849/101)	3600		LIPSA CNP
1118	BUCATARU ELENA-AURELIA	03.07.1986	3264		104	Intravilan, Loc. Dragova și extravilan comuna Cândești	5600		
1119	BUCATARU ELEONORA		2913		101	Intravilan, Loc. Barcanesti, UAT. Cândești, Jud. Neamț	1666		LIPSA CNP
1120	BUCATARU C. ELISABETA		414		88	Intravilan, Loc. Padureni, UAT. Cândești, Jud. Neamț	5161		LIPSA CNP
1121	BUCATARU C. ELISABETA		512		81	Intravilan, Loc. Padureni, UAT. Cândești, Jud. Neamț	2700		LIPSA CNP
1122	BUCATARU C. ELISABETA		512-C1		81	Intravilan, Loc. Padureni, UAT. Cândești, Jud. Neamț	110		LIPSA CNP
			512-C2		81	Intravilan, Loc. Padureni, UAT. Cândești, Jud. Neamț	24		
			512-C3		81	Intravilan, Loc. Padureni, UAT. Cândești, Jud. Neamț	10		
1123	BUCATARU C. ELISABETA		8324		86	Extravilan, UAT. Cândești, Jud. Neamț; (Tarla: 32, Parcela: 1254/69)	5100		LIPSA CNP
1124	BUCATARU GH. ION		462		93	Intravilan, Loc. Padureni, UAT. Cândești, Jud. Neamț	4474		LIPSA CNP
1125	BUCATARU GH. ION		462-C1		93	Intravilan, Loc. Padureni, UAT. Cândești, Jud. Neamț	34		LIPSA CNP
			462-C2		93	Intravilan, Loc. Padureni, UAT. Cândești, Jud. Neamț	12		
1126	BUCATARU GH. ION		8337		86	Extravilan, UAT. Cândești, Jud. Neamț; (Tarla: 32, Parcela: 1254/60A)	7500		LIPSA CNP
1127	BUCATARU LUMINIȚA	12.12.1958	3160		103	Intravilan, Loc. Dragova, UAT. Cândești, Jud. Neamț	2922		
1128	BUCATARU MARIA		5584		104	Intravilan, Loc. Dragova ȘI EXTRAVILAN COMUNA CÂNDEȘTI	3600		LIPSA CNP
1129	BUCATARU MARIA		5968		92	Extravilan, UAT. Cândești, Jud. Neamț; (Tarla: 32, Parcela: 1396/26)	3600		LIPSA CNP
1130	BUCATARU MARIA		740		89	Intravilan, Loc. Padureni Intravilan Pădureni, Extravilan Comuna Cândești	5200		LIPSA CNP
1131	BUCATARU VASILE	22.02.1954	3160		103	Intravilan, Loc. Dragova, UAT. Cândești, Jud. Neamț	2922		
1132	BUCATARU GH. VASILE		499		93	Intravilan, Loc. Padureni, UAT. Cândești, Jud. Neamț	7500		LIPSA CNP
1133	BUCATARU GH. VASILE		499-C1		93	Intravilan, Loc. Padureni, UAT. Cândești, Jud. Neamț	118		LIPSA CNP
			499-C2		93	Intravilan, Loc. Padureni, UAT. Cândești, Jud. Neamț	53		
			499-C3		93	Intravilan, Loc. Padureni, UAT. Cândești, Jud. Neamț	98		
1134	BUCATARU GH. VASILE		8320		86	Extravilan, UAT. Cândești, Jud. Neamț; (Tarla: 32, Parcela: 1254/54)	3600		LIPSA CNP
1135	BUCATARU VASILE-IRINEL	23.09.1982	3264		104	Intravilan, Loc. Dragova și extravilan comuna Cândești	5600		
1136	BUCĂȚARU ELEONORA		5951		92	Extravilan, UAT. Cândești, Jud. Neamț; (Tarla: 32, Parcela: 1317/17)	1000		LIPSA CNP
1137	BUCĂȚARU GH. PETRU		275		82	Intravilan, Loc. Padureni, UAT. Cândești, Jud. Neamț	6184		LIPSA CNP
1138	BUCĂȚARU GH. PETRU		275-C1		82	Intravilan, Loc. Padureni, UAT. Cândești, Jud. Neamț	81		LIPSA CNP
1139	BUCUR VIRGINIA		1925		79	Intravilan, Loc. Barcanesti și extravilan comuna Cândești	5400		LIPSA CNP
1140	BUCUR VIRGINIA		2835		70	Intravilan, Loc. Barcanesti și extravilan comuna Cândești	16100		LIPSA CNP
1141	BUCUR VIRGINIA		2864		70	Intravilan, Loc. Barcanesti, UAT. Cândești, Jud. Neamț	2700		LIPSA CNP
1142	BUCUR VIRGINIA		5698		67	Intravilan, Loc. Cândești și extravilan comuna Cândești	2200		LIPSA CNP




Nr. crt.	Nume / denumire deținător	Data nașterii / CUI	Identificator	Planșa	Sector cadastral	Adresa imobilului	Suprafața în proprietate (mp)	Suprafața în posesie (mp)	Observații deținător
1143	BUJOR CATINCA		2194		97	Intravilan, Loc. Târdeni Mici, UAT. Cândești, Jud. Neamț	10300		LIPSĂ CNP
1144	BUJOR CATINCA		2194-C1		97	Intravilan, Loc. Târdeni Mici, UAT. Cândești, Jud. Neamț	31		LIPSĂ CNP
1145	BUJOR V. DUMITRU		5544		104	Extravilan, UAT. Cândești, Jud. Neamț; (Tarla: 21, Parcela: 692/68)	4500		LIPSA CNP
1146	BUJOR V. DUMITRU		6284		53	Extravilan, UAT. Cândești, Jud. Neamț; (Tarla: 10, Parcela: 448/29)	10000		LIPSĂ CNP
1147	BUJOR FRĂSINA		5890		53	Extravilan, UAT. Cândești, Jud. Neamț; (Tarla: 10, Parcela: 448/7)	22500		LIPSĂ CNP
1148	BUJOR V. GHEORGHE		5544		104	Extravilan, UAT. Cândești, Jud. Neamț; (Tarla: 21, Parcela: 692/68)	4500		LIPSA CNP
1149	BUJOR V. GHEORGHE		6214		53	Extravilan, UAT. Cândești, Jud. Neamț; (Tarla: 10, Parcela: 448/37)	10000		LIPSĂ CNP
1150	BUJOR GHEORGHE		6332		53	Extravilan, UAT. Cândești, Jud. Neamț; (Tarla: 10, Parcela: 453; Tarla: 10, Parcela: 563; Tarla: 10, Parcela: 1190)	10000		LIPSĂ CNP
1151	BUJOR T. GRIGORE		3075		104	Intravilan, Loc. Dragova și extravilan comuna Cândești	5000		LIPSA CNP
1152	BUJOR V. ION		5544		104	Extravilan, UAT. Cândești, Jud. Neamț; (Tarla: 21, Parcela: 692/68)	4500		LIPSA CNP
1153	BUJOR TUDORA		4558		65	Extravilan, UAT. Cândești, Jud. Neamț; (Tarla: 20, Parcela: 685/22)	2500		LIPSĂ CNP
1154	BUJOR GRIG. V VASILE		6333		53	Extravilan, UAT. Cândești, Jud. Neamț; (Tarla: 10, Parcela: 453)	10000		LIPSĂ CNP
1155	BUJOR VASILE		3009		69	Intravilan, Loc. Dragova și extravilan comuna Cândești	4686		LIPSA CNP
1156	BUJOR VASILE		3009-C1		69	Intravilan, Loc. Dragova, UAT. Cândești, Jud. Neamț	120		LIPSA CNP
			3009-C2		69	Intravilan, Loc. Dragova, UAT. Cândești, Jud. Neamț	28		
			3009-C3		69	Intravilan, Loc. Dragova, UAT. Cândești, Jud. Neamț	17		
1157	BUJOR GRIGORE V. ION		6301		53	Extravilan, UAT. Cândești, Jud. Neamț; (Tarla: 10, Parcela: 448/47)	10000		LIPSĂ CNP
1158	BURUIANĂ ANA	22.11.1968	8621		101	Extravilan, UAT. Cândești, Jud. Neamț; (Tarla: 29, Parcela: 797/38)	1633		
1159	BUTUC IULIA		6200		53	Extravilan, UAT. Cândești, Jud. Neamț; (Tarla: 10, Parcela: 448/23)	10000		LIPSĂ CNP
1160	BUZICĂ GH. IRINA		4772		66	Extravilan, UAT. Cândești, Jud. Neamț; (Tarla: 20, Parcela: 685/39)	30000		LIPSĂ CNP
1161	CADARE GH. SORINA		6305		53	Extravilan, UAT. Cândești, Jud. Neamț; (Tarla: 10, Parcela: 448/51)	9000		LIPSĂ CNP
1162	CALDARE ANA	28.08.1980	2731		101	Intravilan, Loc. Barcanesti, UAT. Cândești, Jud. Neamț	3511		- Soți
1163	CALDARE ANA	28.08.1980	2731-C1		101	Intravilan, Loc. Barcanesti, UAT. Cândești, Jud. Neamț	113		- Soți
			2731-C2		101	Intravilan, Loc. Barcanesti, UAT. Cândești, Jud. Neamț	62		
1164	CALDARE ANA	28.08.1980	2731-C3		101	Intravilan, Loc. Barcanesti, UAT. Cândești, Jud. Neamț	29		- Soți
			2731-C4		101	Intravilan, Loc. Barcanesti, UAT. Cândești, Jud. Neamț	14		
1165	CALDARE ANDREEA - PETRONELA	03.06.1992	1706		77	Intravilan, Loc. Barcanesti, UAT. Cândești, Jud. Neamț	1089		
1166	CALDARE ANDREEA - PETRONELA	03.06.1992	1706-C1		77	Intravilan, Loc. Barcanesti, UAT. Cândești, Jud. Neamț	115		
1167	CALDARE ANDREEA - PETRONELA	03.06.1992	1398		57	Intravilan, Loc. Padureni și extravilan comuna Cândești în punct 'Trestia	3400		
1168	CALDARE GHEORGHE	26.09.1970	2731		101	Intravilan, Loc. Barcanesti, UAT. Cândești, Jud. Neamț	3511		
1169	CALDARE GHEORGHE	26.09.1970	2731-C1		101	Intravilan, Loc. Barcanesti, UAT. Cândești, Jud. Neamț	113		
1170	CALDARE GHEORGHE	26.09.1970	2731-C1		101	Intravilan, Loc. Barcanesti, UAT. Cândești, Jud. Neamț	113		
1171	CALDARE GHEORGHE	26.09.1970	2731-C1		101	Intravilan, Loc. Barcanesti, UAT. Cândești, Jud. Neamț	113		
			2731-C2		101	Intravilan, Loc. Barcanesti, UAT. Cândești, Jud. Neamț	62		
1172	CALDARE GHEORGHE	26.09.1970	2731-C2		101	Intravilan, Loc. Barcanesti, UAT. Cândești, Jud. Neamț	62		




Nr. crt.	Nume / denumire deținător	Data nașterii / CUI	Identificator	Planșa	Sector cadastral	Adresa imobilului	Suprafața în proprietate (mp)	Suprafața în posesie (mp)	Observații deținător
1173	CALDARE GHEORGHE	26.09.1970	2731-C2		101	Intravilan, Loc. Barcanesti, UAT. Cândești, Jud. Neamț	62		
1174	CALDARE GHEORGHE	26.09.1970	2731-C3		101	Intravilan, Loc. Barcanesti, UAT. Cândești, Jud. Neamț	29		
			2731-C4		101	Intravilan, Loc. Barcanesti, UAT. Cândești, Jud. Neamț	14		
1175	CALDARE V. GHEORGHE		3058		101	Intravilan, Loc. Barcanesti, UAT. Cândești, Jud. Neamț	2214		LIPSĂ CNP
1176	CALDARE V. GHEORGHE		3058-C1		101	Intravilan, Loc. Barcanesti, UAT. Cândești, Jud. Neamț	75		LIPSĂ CNP
			3058-C2		101	Intravilan, Loc. Barcanesti, UAT. Cândești, Jud. Neamț	21		
			3058-C3		101	Intravilan, Loc. Barcanesti, UAT. Cândești, Jud. Neamț	17		
			3058-C4		101	Intravilan, Loc. Barcanesti, UAT. Cândești, Jud. Neamț	3		
1177	CALDARE V. ION		3058		101	Intravilan, Loc. Barcanesti, UAT. Cândești, Jud. Neamț	2214		LIPSĂ CNP
1178	CALDARE V. ION		3058-C1		101	Intravilan, Loc. Barcanesti, UAT. Cândești, Jud. Neamț	75		LIPSĂ CNP
			3058-C2		101	Intravilan, Loc. Barcanesti, UAT. Cândești, Jud. Neamț	21		
			3058-C3		101	Intravilan, Loc. Barcanesti, UAT. Cândești, Jud. Neamț	17		
			3058-C4		101	Intravilan, Loc. Barcanesti, UAT. Cândești, Jud. Neamț	3		
1179	CALDARE MARIA		1432		57	Intravilan, Loc. Padureni și extravilan comuna Cândești	6600		LIPSA CNP
1180	CALDARE MARIA		2141		78	Intravilan, Loc. Barcanesti și extravilan comuna Cândești	15667		LIPSĂ CNP
1181	CALDARE MARIA		5917		92	Extravilan, UAT. Cândești, Jud. Neamț; (Tarla: 32, Parcela: 1396/55)	20000		LIPSĂ CNP
1182	CALDARE V. MIHAI		3212		101	Intravilan, Loc. Barcanesti, UAT. Cândești, Jud. Neamț	3059		LIPSĂ CNP
1183	CALDARE V. MIHAI		3212-C1		101	Intravilan, Loc. Barcanesti, UAT. Cândești, Jud. Neamț	63		LIPSĂ CNP
			3212-C2		101	Intravilan, Loc. Barcanesti, UAT. Cândești, Jud. Neamț	105		
			3212-C3		101	Intravilan, Loc. Barcanesti, UAT. Cândești, Jud. Neamț	51		
1184	CALDARE V. MIHAI		4716		94	Extravilan, UAT. Cândești, Jud. Neamț; (Tarla: 30, Parcela: 948/125)	927		LIPSĂ CNP
1185	CALDARE V. MIHAI		4733		94	Extravilan, UAT. Cândești, Jud. Neamț; (Tarla: 30, Parcela: 936/125)	873		LIPSĂ CNP
1186	CALDARE V. MIHAI		4810		66	Extravilan, UAT. Cândești, Jud. Neamț; (Tarla: 20, Parcela: 685/143)	4500		LIPSĂ CNP
1187	CALDARE V. MIHAI		5478		101	Extravilan, UAT. Cândești, Jud. Neamț; (Tarla: 29, Parcela: 800/44)	3200		LIPSĂ CNP
1188	CALDARE V. MIHAI		5481		101	Extravilan, UAT. Cândești, Jud. Neamț; (Tarla: 29, Parcela: 800/52)	5000		LIPSĂ CNP
1189	CALDARE V. MIHAI		5498		101	Intravilan, Loc. Barcanesti și extravilan comuna Cândești	3000		LIPSĂ CNP
1190	CALDARE V. MIHAI		5913		92	Extravilan, UAT. Cândești, Jud. Neamț; (Tarla: 32, Parcela: 1396/55A)	2000		LIPSĂ CNP
1191	CALDARE V. MIHAI		6006		90	Extravilan, UAT. Cândești, Jud. Neamț; (Tarla: 32, Parcela: 1451)	1628		LIPSĂ CNP
1192	CALDARE V. MIHAI		6007		90	Extravilan, UAT. Cândești, Jud. Neamț; (Tarla: 33, Parcela: 1451)	10872		LIPSĂ CNP
1193	CALDARE V. MIHAI		86		82	Intravilan, Loc. Padureni, UAT. Cândești, Jud. Neamț	3689		LIPSA CNP
1194	CALDARE V. MIHAI		86-C1		82	Intravilan, Loc. Padureni, UAT. Cândești, Jud. Neamț	125		LIPSA CNP
			86-C2		82	Intravilan, Loc. Padureni, UAT. Cândești, Jud. Neamț	76		
			86-C3		82	Intravilan, Loc. Padureni, UAT. Cândești, Jud. Neamț	54		
			86-C4		82	Intravilan, Loc. Padureni, UAT. Cândești, Jud. Neamț	35		
1195	CALDARE VASILE	10.11.1989	1398		57	Intravilan, Loc. Padureni și extravilan comuna Cândești în punct 'Trestia'	3400		- soti
1196	CALDARE VASILE	10.11.1989	1706		77	Intravilan, Loc. Barcanesti, UAT. Cândești, Jud. Neamț	1089		- Soți



Nr. crt.	Nume / denumire deținător	Data nașterii / CUI	Identificator	Planșa	Sector cadastral	Adresa imobilului	Suprafața în proprietate (mp)	Suprafața în posesie (mp)	Observații deținător
1197	CALDARE VASILE	10.11.1989	1706-C1		77	Intravilan, Loc. Barcanesti, UAT. Cândești, Jud. Neamț	115		- Soți
1198	CALDARE V. VASILE		3058		101	Intravilan, Loc. Barcanesti, UAT. Cândești, Jud. Neamț	2214		LIPSĂ CNP
1199	CALDARE V. VASILE		3058-C1		101	Intravilan, Loc. Barcanesti, UAT. Cândești, Jud. Neamț	75		LIPSĂ CNP
			3058-C2		101	Intravilan, Loc. Barcanesti, UAT. Cândești, Jud. Neamț	21		
			3058-C3		101	Intravilan, Loc. Barcanesti, UAT. Cândești, Jud. Neamț	17		
			3058-C4		101	Intravilan, Loc. Barcanesti, UAT. Cândești, Jud. Neamț	3		
1200	CALDARE V. VASILE		3187		101	Intravilan, Loc. Barcanesti, UAT. Cândești, Jud. Neamț	6894		LIPSĂ CNP
1201	CALDARE V. VASILE		3187-C1		101	Intravilan, Loc. Barcanesti, UAT. Cândești, Jud. Neamț	124		LIPSĂ CNP
1202	CALDARE V. VASILE		4790		66	Extravilan, UAT. Cândești, Jud. Neamț; (Tarla: 20, Parcela: 685/120)	1800		LIPSĂ CNP
1203	CALDARE V. VASILE		5850		81	Extravilan, UAT. Cândești, Jud. Neamț; (Tarla: 30, Parcela: 964/4)	3400		LIPSĂ CNP
1204	CĂLDARE MARIA		8622		101	Extravilan, UAT. Cândești, Jud. Neamț; (Tarla: 29, Parcela: 802/38)	1634		LIPSĂ CNP
1205	CĂLINESCU GH. ADELA		4772		66	Extravilan, UAT. Cândești, Jud. Neamț; (Tarla: 20, Parcela: 685/39)	30000		LIPSĂ CNP
1206	CAP ȘA N. CLARIZA		2736		101	Intravilan, Loc. Barcanesti, UAT. Cândești, Jud. Neamț	385		LIPSĂ CNP
1207	CAP ȘA N. CLARIZA		3006		101	Intravilan, Loc. Barcanesti, UAT. Cândești, Jud. Neamț	5089		LIPSĂ CNP
1208	CAP ȘA N. CLARIZA		3006-C1		101	Intravilan, Loc. Barcanesti, UAT. Cândești, Jud. Neamț	72		LIPSĂ CNP
1209	CAP ȘA N. CLARIZA		3017		101	Intravilan, Loc. Barcanesti, UAT. Cândești, Jud. Neamț	3900		LIPSĂ CNP
1210	CAP ȘA N. CLARIZA		4775		66	Extravilan, UAT. Cândești, Jud. Neamț; (Tarla: 20, Parcela: 685/1136)	6800		LIPSĂ CNP
1211	CAP ȘA N. CLARIZA		5577		104	Extravilan, UAT. Cândești, Jud. Neamț; (Tarla: 21, Parcela: 695/17)	4000		LIPSA CNP
1212	CAP ȘA GH. ION		2634		101	Intravilan, Loc. Barcanesti, UAT. Cândești, Jud. Neamț	727		LIPSĂ CNP
1213	CAP ȘA GH. ION		2657		101	Intravilan, Loc. Barcanesti, UAT. Cândești, Jud. Neamț	2918		LIPSĂ CNP
1214	CAP ȘA GH. ION		2657-C1		101	Intravilan, Loc. Barcanesti, UAT. Cândești, Jud. Neamț	45		LIPSĂ CNP
1215	CAP ȘA LIVIU PETRICĂ	06.06.1976	2622		75	Intravilan, Loc. Barcanesti, UAT. Cândești, Jud. Neamț	9451		-bun propriu
1216	CAP ȘA LIVIU PETRICĂ	06.06.1976	2622		75	Intravilan, Loc. Barcanesti, UAT. Cândești, Jud. Neamț	9451		-bun propriu
1217	CAP ȘA LIVIU PETRICĂ	06.06.1976	2622-C1		75	Intravilan, Loc. Barcanesti, UAT. Cândești, Jud. Neamț	76		-bun propriu
			2622-C2		75	Intravilan, Loc. Barcanesti, UAT. Cândești, Jud. Neamț	39		
			2622-C3		75	Intravilan, Loc. Barcanesti, UAT. Cândești, Jud. Neamț	61		
1218	CAP ȘA LIVIU PETRICĂ	06.06.1976	2622-C4		75	Intravilan, Loc. Barcanesti, UAT. Cândești, Jud. Neamț	27		-bun propriu
1219	CAP ȘA V. MARIA		2568		101	Intravilan, Loc. Barcanesti și extravilan comuna Cândești	8541		LIPSĂ CNP
1220	CAP ȘA V. MARIA		2568-C1		101	Intravilan, Loc. Barcanesti, UAT. Cândești, Jud. Neamț	46		LIPSĂ CNP
1221	CAP ȘA V. MARIA		4369		100	Extravilan, UAT. Cândești, Jud. Neamț; (Tarla: 29, Parcela: 834/20)	1700		LIPSĂ CNP
1222	CAP ȘA V. MARIA		4372		100	Extravilan, UAT. Cândești, Jud. Neamț; (Tarla: 29, Parcela: 834/17)	3400		LIPSĂ CNP
1223	CAP ȘA V. MARIA		4374		100	Extravilan, UAT. Cândești, Jud. Neamț; (Tarla: 29, Parcela: 833/53)	4000		LIPSĂ CNP
1224	CAP ȘA V. MARIA		4869		95	Extravilan, UAT. Cândești, Jud. Neamț; (Tarla: 32, Parcela: 1317/76)	5000		LIPSA CNP
1225	CAP ȘA I. VALERIA		2199		95	Extravilan, UAT. Cândești, Jud. Neamț; (Tarla: 32, Parcela: 1317/97)	2700		LIPSA CNP
1226	CAP ȘA I. VALERIA		2350		100	Intravilan, Loc. Barcanesti și extravilan comuna Cândești	4100		LIPSĂ CNP
1227	CAP ȘA I. VALERIA		4358		100	Extravilan, UAT. Cândești, Jud. Neamț; (Tarla: 29, Parcela: 849/41)	2400		LIPSĂ CNP



Nr. crt.	Nume / denumire deținător	Data nașterii / CUI	Identificator	Planșa	Sector cadastral	Adresa imobilului	Suprafața în proprietate (mp)	Suprafața în posesie (mp)	Observații deținător
1228	CAP ȘA I. VALERIA		4368		100	Extravilan, UAT. Cândești, Jud. Neamț; (Tarla: 29, Parcela: 834/21)	1600		LIPSĂ CNP
1229	CAP ȘA I. VALERIA		4375		100	Extravilan, UAT. Cândești, Jud. Neamț; (Tarla: 29, Parcela: 833/54)	2000		LIPSĂ CNP
1230	CAP ȘA I. VALERIA		4382		100	Extravilan, UAT. Cândești, Jud. Neamț; (Tarla: 29, Parcela: 833/48)	5000		LIPSĂ CNP
1231	CAP ȘA I. VALERIA		4390		100	Extravilan, UAT. Cândești, Jud. Neamț; (Tarla: 29, Parcela: 833/44)	2300		LIPSĂ CNP
1232	CAP ȘA I. VALERIA		4690		94	Intravilan, Loc. Târdenii Mici și extravilan comuna Cândești	1700		LIPSĂ CNP
1233	CAP ȘA I. VALERIA		4697		94	Extravilan, UAT. Cândești, Jud. Neamț; (Tarla: 30, Parcela: 948/80)	1400		LIPSĂ CNP
1234	CĂPITANU AMOREA		5852		53	Extravilan, UAT. Cândești, Jud. Neamț; (Tarla: 10, Parcela: 445/42; Tarla: 10, Parcela: 444; Tarla: 10, Parcela: 448/42)	45000		LIPSĂ CNP
1235	CĂPITANU CONSTANTIN		5852		53	Extravilan, UAT. Cândești, Jud. Neamț; (Tarla: 10, Parcela: 445/42; Tarla: 10, Parcela: 444; Tarla: 10, Parcela: 448/42)	45000		LIPSĂ CNP
1236	CĂPITANU GRIGORE		5852		53	Extravilan, UAT. Cândești, Jud. Neamț; (Tarla: 10, Parcela: 445/42; Tarla: 10, Parcela: 444; Tarla: 10, Parcela: 448/42)	45000		LIPSĂ CNP
1237	CĂPITANU GRIGORE		5853		53	Extravilan, UAT. Cândești, Jud. Neamț; (Tarla: 10, Parcela: 445/43; Tarla: 10, Parcela: 444; Tarla: 10, Parcela: 448/43)	4300		LIPSĂ CNP
1238	CĂPITANU MIHAI		5852		53	Extravilan, UAT. Cândești, Jud. Neamț; (Tarla: 10, Parcela: 445/42; Tarla: 10, Parcela: 444; Tarla: 10, Parcela: 448/42)	45000		LIPSĂ CNP
1239	CĂPITANU ȘTEFAN		5853		53	Extravilan, UAT. Cândești, Jud. Neamț; (Tarla: 10, Parcela: 445/43; Tarla: 10, Parcela: 444; Tarla: 10, Parcela: 448/43)	4300		LIPSĂ CNP
1240	CAPRA VIOREL		2723		68	Intravilan, Loc. Cândești și extravilan comuna Cândești	3724		NECĂSĂTORIT; LIPSĂ CNP
1241	CAPRA VIOREL		2723-C1		68	Intravilan, Loc. Cândești, UAT. Cândești, Jud. Neamț	39		NECĂSĂTORIT; LIPSĂ CNP
1242	CAPRĂ ECATERINA		2749		101	Intravilan, Loc. Barcanesti, UAT. Cândești, Jud. Neamț	4583		LIPSĂ CNP
1243	CAPRĂ ECATERINA		2749-C1		101	Intravilan, Loc. Barcanesti, UAT. Cândești, Jud. Neamț	47		LIPSĂ CNP
			2749-C2		101	Intravilan, Loc. Barcanesti, UAT. Cândești, Jud. Neamț	37		
1244	CAPRĂ I. ION		4827		66	Extravilan, UAT. Cândești, Jud. Neamț; (Tarla: 20, Parcela: 685/21)	4700		LIPSĂ CNP
1245	CAPRĂ ZOIȚA		6329		53	Extravilan, UAT. Cândești, Jud. Neamț; (Tarla: 10, Parcela: 453; Tarla: 10, Parcela: 450)	10000		LIPSĂ CNP
1246	CARANFIL MARIA	06.08.1936	5855		53	Extravilan, UAT. Cândești, Jud. Neamț; (Tarla: 10, Parcela: 445/45; Tarla: 10, Parcela: 444; Tarla: 10, Parcela: 448/45)	57500		
1247	CARANFIL MARIA	06.08.1936	5856		53	Extravilan punct ' Intre Piraie '; (Tarla: 10, Parcela: 445/46; Tarla: 10, Parcela: 444; Tarla: 10, Parcela: 448/46)	17900		
1248	CARANFIL MARIA	06.08.1936	5857		53	Extravilan punct ' Intre Piraie '; (Tarla: 10, Parcela: 445/47; Tarla: 10, Parcela: 444; Tarla: 10, Parcela: 448/47)	10000		
1249	CARDEL AUREL		6276		53	Extravilan, UAT. Cândești, Jud. Neamț; (Tarla: 10, Parcela: 448/23)	5000		LIPSĂ CNP
1250	CARDEL GHINUȚA		2856		101	Intravilan, Loc. Barcanesti, UAT. Cândești, Jud. Neamț	5140		LIPSĂ CNP
1251	CARDEL GHINUȚA		5944		92	Extravilan, UAT. Cândești, Jud. Neamț; (Tarla: 32, Parcela: 1396/32)	4500		LIPSĂ CNP
1252	CEANGU ELENA ANA		2995-C1		104	Intravilan, Loc. Dragova, UAT. Cândești, Jud. Neamț	223		LIPSĂ CNP
			2995-C2		104	Intravilan, Loc. Dragova, UAT. Cândești, Jud. Neamț	24		
1253	CEANGU VASILE		2995		104	Intravilan, Loc. Dragova și extravilan comuna Cândești	6500		LIPSĂ CNP



Nr. crt.	Nume / denumire deținător	Data nașterii / CUI	Identificator	Planșa	Sector cadastral	Adresa imobilului	Suprafața în proprietate (mp)	Suprafața în posesie (mp)	Observații deținător
1254	CEANGU VASILE		2995-C1		104	Intravilan, Loc. Dragova, UAT. Cândești, Jud. Neamț	223		LIPSA CNP
			2995-C2		104	Intravilan, Loc. Dragova, UAT. Cândești, Jud. Neamț	24		
1255	CEOBANU MARIA	12.09.1966	506		89	Intravilan, Loc. Padureni, UAT. Cândești, Jud. Neamț	12805		- soți
1256	CEOBANU VASILE	01.04.1960	506		89	Intravilan, Loc. Padureni, UAT. Cândești, Jud. Neamț	12805		
1257	CEOLAN MARIA		6185		53	Extravilan, UAT. Cândești, Jud. Neamț; (Tarla: 10, Parcela: 448/8)	9000		LIPSA CNP
1258	CEOLAN M. MARIEA	04.06.1937	2228		95	Intravilan, Loc. Târdeni Mici, UAT. Cândești, Jud. Neamț	969		
1259	CEOLAN MARIEA	04.06.1937	2294		95	Intravilan, Loc. Târdeni Mici, UAT. Cândești, Jud. Neamț	3343		(văduvă)
1260	CEOLAN MARIEA	04.06.1937	2294		95	Intravilan, Loc. Târdeni Mici, UAT. Cândești, Jud. Neamț	3343		(văduvă)
1261	CERCELARU LZ. VASILE		6217		53	Extravilan, UAT. Cândești, Jud. Neamț; (Tarla: 10, Parcela: 448/40)	10000		LIPSA CNP
1262	CHELARU I. DAN		5891		53	Extravilan, UAT. Cândești, Jud. Neamț; (Tarla: 10, Parcela: 448/6)	10000		LIPSA CNP
1263	CHELARU AV. IACOB		5864		53	Extravilan, UAT. Cândești, Jud. Neamț; (Tarla: 10, Parcela: 445/57; Tarla: 10, Parcela: 444; Tarla: 10, Parcela: 448/57)	19100		LIPSA CNP
1264	CHELARU V. NECULAI		5891		53	Extravilan, UAT. Cândești, Jud. Neamț; (Tarla: 10, Parcela: 448/6)	10000		LIPSA CNP
1265	CHIFOR CLAUDIA		2515		74	Intravilan, Loc. Barcanesti, UAT. Cândești, Jud. Neamț	2928		- soți LIPSA CNP
1266	CHIFOR CLAUDIA		2515-C1		74	Intravilan, Loc. Barcanesti, UAT. Cândești, Jud. Neamț	22		- soți LIPSA CNP
1267	CHIFOR ELENA	28.04.1952	4683		94	Extravilan, UAT. Cândești, Jud. Neamț; (Tarla: 30, Parcela: 948/29)	4000		
1268	CHIFOR IOAN LAURENTIU	01.01.1984	2515		74	Intravilan, Loc. Barcanesti, UAT. Cândești, Jud. Neamț	2928		
1269	CHIFOR IOAN LAURENTIU	01.01.1984	2515-C1		74	Intravilan, Loc. Barcanesti, UAT. Cândești, Jud. Neamț	22		
1270	CHIRILĂ I. MIRCEA		4868		95	Extravilan, UAT. Cândești, Jud. Neamț; (Tarla: 32, Parcela: 1317/98)	2700		LIPSA CNP
1271	CHIRILĂ - CAP ȘA I. MIRCIA		2199		95	Extravilan, UAT. Cândești, Jud. Neamț; (Tarla: 32, Parcela: 1317/97)	2700		LIPSA CNP
1272	CHIRILA CAP ȘA ELENA		2485		101	Extravilan, UAT. Cândești, Jud. Neamț; (Tarla: 29, Parcela: 794; Tarla: 29, Parcela: 795; Tarla: 29, Parcela: 797)	3405		- soți, LIPSA CNP
1273	CHIRILA CAP ȘA ELENA		4394		100	Extravilan, UAT. Cândești, Jud. Neamț; (Tarla: 29, Parcela: 833)	21244		- soți, LIPSA CNP
1274	CHIRILA CAP ȘA ELENA		4402		100	Extravilan, UAT. Cândești, Jud. Neamț; (Tarla: 29, Parcela: 833)	9300		- soți, LIPSA CNP
1275	CHIRILA CAP ȘA MIRCEA		2485		101	Extravilan, UAT. Cândești, Jud. Neamț; (Tarla: 29, Parcela: 794; Tarla: 29, Parcela: 795; Tarla: 29, Parcela: 797)	3405		LIPSA CNP
1276	CHIRILA CAP ȘA MIRCEA		4394		100	Extravilan, UAT. Cândești, Jud. Neamț; (Tarla: 29, Parcela: 833)	21244		LIPSA CNP
1277	CHIRILA CAP ȘA MIRCEA		4402		100	Extravilan, UAT. Cândești, Jud. Neamț; (Tarla: 29, Parcela: 833)	9300		LIPSA CNP
1278	CHIRILĂ CAP ȘA ELENA	08.05.1942	2622		75	Intravilan, Loc. Barcanesti, UAT. Cândești, Jud. Neamț	9451		
1279	CHIRILĂ CAP ȘA ELENA	08.05.1942	2622-C1		75	Intravilan, Loc. Barcanesti, UAT. Cândești, Jud. Neamț	76		
			2622-C2		75	Intravilan, Loc. Barcanesti, UAT. Cândești, Jud. Neamț	39		
			2622-C3		75	Intravilan, Loc. Barcanesti, UAT. Cândești, Jud. Neamț	61		
1280	CHIRILA-CAP ȘA L. MIRCIA	08.01.1939	2733		101	Intravilan, Loc. Barcanesti, UAT. Cândești, Jud. Neamț	4027		
1281	CHIRILA-CAP ȘA L. MIRCIA	08.01.1939	2733-C1		101	Intravilan, Loc. Barcanesti, UAT. Cândești, Jud. Neamț	129		
			2733-C2		101	Intravilan, Loc. Barcanesti, UAT. Cândești, Jud. Neamț	35		
1282	CHIRILĂ-CAP ȘA ELENA	08.05.1942	2276		76	Extravilan punctul 'Trestia I'; (Tarla: 28, Parcela: 769/55)	6300		-necăsătorită
1283	CHIRILĂ-CAP ȘA ELENA		2721		101	Intravilan, Loc. Barcanesti, UAT. Cândești, Jud. Neamț	2385		- soți, LIPSA CNP




Nr. crt.	Nume / denumire deținător	Data nașterii / CUI	Identificator	Planșa	Sector cadastral	Adresa imobilului	Suprafața în proprietate (mp)	Suprafața în posesie (mp)	Observații deținător
1284	CHIRILĂ-CAP ȘA ELENA	08.05.1942	4577		73	Extravilan punctul 'Trestia II'; (Tarla: 28, Parcela: 769/10)	5100		necăsătorită
1285	CHIRILĂ-CAP ȘA I. MIRCEA	08.01.1939	5466		101	Extravilan, UAT. Cândești, Jud. Neamț; (Tarla: 29, Parcela: 797/41)	3600		
1286	CHIRILĂ-CAP ȘA I. MIRCIA		2350		100	Intravilan, Loc. Barcanesti și extravilan comuna Cândești	4100		LIPSĂ CNP
1287	CHIRILĂ-CAP ȘA MIRCIA		2721		101	Intravilan, Loc. Barcanesti, UAT. Cândești, Jud. Neamț	2385		LIPSĂ CNP
1288	CHIRILĂ-CAP ȘA I. MIRCIA		4358		100	Extravilan, UAT. Cândești, Jud. Neamț; (Tarla: 29, Parcela: 849/41)	2400		LIPSĂ CNP
1289	CHIRILĂ-CAP ȘA I. MIRCIA		4368		100	Extravilan, UAT. Cândești, Jud. Neamț; (Tarla: 29, Parcela: 834/21)	1600		LIPSĂ CNP
1290	CHIRILĂ-CAP ȘA I. MIRCIA		4375		100	Extravilan, UAT. Cândești, Jud. Neamț; (Tarla: 29, Parcela: 833/54)	2000		LIPSĂ CNP
1291	CHIRILĂ-CAP ȘA I. MIRCIA		4382		100	Extravilan, UAT. Cândești, Jud. Neamț; (Tarla: 29, Parcela: 833/48)	5000		LIPSĂ CNP
1292	CHIRILĂ-CAP ȘA I. MIRCIA		4390		100	Extravilan, UAT. Cândești, Jud. Neamț; (Tarla: 29, Parcela: 833/44)	2300		LIPSĂ CNP
1293	CHIRILĂ-CAP ȘA I. MIRCIA	08.01.1939	4579		73	Extravilan, UAT. Cândești, Jud. Neamț; (Tarla: 28, Parcela: 769/8)	2000		
1294	CHIRILĂ-CAP ȘA I. MIRCIA		4690		94	Intravilan, Loc. Târdeni Mici și extravilan comuna Cândești	1700		LIPSĂ CNP
1295	CHIRILĂ-CAP ȘA I. MIRCIA		4697		94	Extravilan, UAT. Cândești, Jud. Neamț; (Tarla: 30, Parcela: 948/80)	1400		LIPSĂ CNP
1296	CHIRILĂ-CAP ȘA I. MIRCIA	08.01.1939	4791		66	Extravilan, UAT. Cândești, Jud. Neamț; (Tarla: 20, Parcela: 685/124)	3200		
1297	CHISCULOV TATIANA		1913		94	Intravilan, Loc. Târdeni Mici, UAT. Cândești, Jud. Neamț	1562		LIPSĂ CNP
1298	CHISCULOV TATIANA		8539		94	Intravilan, Loc. Târdeni Mici și extravilan comuna Cândești	538		LIPSĂ CNP
1299	CIOBANU ADRIAN-CONSTANTIN	06.10.1983	386		81	Intravilan, Loc. Padureni Intravilan Padureni si extravilan com. Cîndesti, judetul Neamt	17343		
1300	CIOBANU ADRIAN-CONSTANTIN	06.10.1983	386-C1		81	Intravilan, Loc. Padureni, UAT. Cândești, Jud. Neamț	43		
1301	CIOBANU AURICA		3163		101	Intravilan, Loc. Barcanesti, UAT. Cândești, Jud. Neamț	5400		LIPSĂ CNP
1302	CIOBANU C. CATINCA		2321		100	Intravilan, Loc. Barcanesti și extravilan comuna Cândești	2000		LIPSĂ CNP
1303	CIOBANU C. CATINCA		4349		100	Extravilan, UAT. Cândești, Jud. Neamț; (Tarla: 29, Parcela: 833/8)	2900		LIPSĂ CNP
1304	CIOBANU C. CATINCA		5691		67	Extravilan, UAT. Cândești, Jud. Neamț; (Tarla: 21, Parcela: 692/8)	2000		LIPSĂ CNP
1305	CIOBANU C. CATINCA		5714		67	Intravilan, Loc. Cîndesti și extravilan comuna Cândești	1800		LIPSĂ CNP
1306	CIOBANU C. CATINCA		5834		81	Extravilan, UAT. Cândești, Jud. Neamț; (Tarla: 30, Parcela: 992/59, 979)	8400		LIPSĂ CNP
1307	CIOBANU C. CATINCA		6108		90	Extravilan, UAT. Cândești, Jud. Neamț; (Tarla: 33, Parcela: 1451/5)	4400		LIPSĂ CNP
1308	CIOBANU CEZAR		3085-C1		101	Intravilan, Loc. Barcanesti, UAT. Cândești, Jud. Neamț	83		LIPSA CNP
1309	CIOBANU CEZAR		3085-C2		101	Intravilan, Loc. Barcanesti, UAT. Cândești, Jud. Neamț	31		LIPSA CNP
1310	CIOBANU V. CLEMENT		1709		101	Intravilan, Loc. Barcanesti, UAT. Cândești, Jud. Neamț	616		LIPSĂ CNP
1311	CIOBANU V. CLEMENT		1709-C1		101	Intravilan, Loc. Barcanesti, UAT. Cândești, Jud. Neamț	64		LIPSĂ CNP
1312	CIOBANU V. CLEMENT		2847		101	Intravilan, Loc. Barcanesti, UAT. Cândești, Jud. Neamț	2178		LIPSĂ CNP
1313	CIOBANU V. CLEMENT		3089		101	Intravilan, Loc. Barcanesti, UAT. Cândești, Jud. Neamț	3000		LIPSĂ CNP
1314	CIOBANU V. CLEMENT		3089-C1		101	Intravilan, Loc. Barcanesti, UAT. Cândești, Jud. Neamț	651		LIPSĂ CNP
			3089-C2		101	Intravilan, Loc. Barcanesti, UAT. Cândești, Jud. Neamț	38		LIPSĂ CNP
1315	CIOBANU V. CLEMENT		4462		100	Extravilan, UAT. Cândești, Jud. Neamț; (Tarla: 29, Parcela: 823/165)	40000		LIPSĂ CNP
1316	CIOBANU V. CLEMENT		5443		101	Extravilan, UAT. Cândești, Jud. Neamț; (Tarla: 29, Parcela: 818/70)	1500		LIPSĂ CNP
1317	CIOBANU CONSTANTIN	19.08.1953	218		88	Intravilan, Loc. Padureni intravilan Pădureni, extravilan comuna Cândești	2645		




Nr. crt.	Nume / denumire deținător	Data nașterii / CUI	Identificator	Planșa	Sector cadastral	Adresa imobilului	Suprafața în proprietate (mp)	Suprafața în posesie (mp)	Observații deținător
1318	CIOBANU GH. CONSTANTIN		225		88	Intravilan, Loc. Padureni, UAT. Cândești, Jud. Neamț	3016		LIPSA CNP
1319	CIOBANU GH. CONSTANTIN		225-C1		88	Intravilan, Loc. Padureni, UAT. Cândești, Jud. Neamț	64		LIPSA CNP
			225-C2		88	Intravilan, Loc. Padureni, UAT. Cândești, Jud. Neamț	31		
			225-C3		88	Intravilan, Loc. Padureni, UAT. Cândești, Jud. Neamț	8		
			225-C4		88	Intravilan, Loc. Padureni, UAT. Cândești, Jud. Neamț	48		
			225-C5		88	Intravilan, Loc. Padureni, UAT. Cândești, Jud. Neamț	14		
			225-C6		88	Intravilan, Loc. Padureni, UAT. Cândești, Jud. Neamț	3		
1320	CIOBANU GH. CONSTANTIN		249		88	Intravilan, Loc. Padureni intravilan Pădureni, extravilan comuna Cândești	4100		LIPSA CNP
1321	CIOBANU CONSTANTIN	19.08.1953	281		83	Intravilan, Loc. Padureni ȘI EXTRAVILAN COMUNA CÂNDEȘTI	11348		
1322	CIOBANU CONSTANTIN	19.08.1953	281-C1		83	Intravilan, Loc. Padureni, UAT. Cândești, Jud. Neamț	82		
1323	CIOBANU CONSTANTIN	19.08.1953	281-C2		83	Intravilan, Loc. Padureni, UAT. Cândești, Jud. Neamț	39		
			281-C4		83	Intravilan, Loc. Padureni, UAT. Cândești, Jud. Neamț	52		
1324	CIOBANU CONSTANTIN	19.08.1953	281-C5		83	Intravilan, Loc. Padureni, UAT. Cândești, Jud. Neamț	51		
1325	CIOBANU N. CONSTANTIN		2861		101	Intravilan, Loc. Barcanesti, UAT. Cândești, Jud. Neamț	849		LIPSA CNP
1326	CIOBANU N. CONSTANTIN		2861-C1		101	Intravilan, Loc. Barcanesti, UAT. Cândești, Jud. Neamț	89		LIPSA CNP
			2861-C2		101	Intravilan, Loc. Barcanesti, UAT. Cândești, Jud. Neamț	28		
			2861-C3		101	Intravilan, Loc. Barcanesti, UAT. Cândești, Jud. Neamț	44		
			2861-C4		101	Intravilan, Loc. Barcanesti, UAT. Cândești, Jud. Neamț	5		
			2861-C5		101	Intravilan, Loc. Barcanesti, UAT. Cândești, Jud. Neamț	18		
1327	CIOBANU CONSTANTIN	19.08.1953	6526		89	Extravilan, UAT. Cândești, Jud. Neamț; (Tarla: 33, Parcela: 1460)	3233		
1328	CIOBANU IORD. ELENA	29.07.1932	2800		101	Intravilan, Loc. Barcanesti, UAT. Cândești, Jud. Neamț	897		
1329	CIOBANU IORD. ELENA	29.07.1932	2800-C1		101	Intravilan, Loc. Barcanesti, UAT. Cândești, Jud. Neamț	52		
1330	CIOBANU IORD. ELENA	29.07.1932	4431		100	Extravilan, UAT. Cândești, Jud. Neamț; (Tarla: 29, Parcela: 849/131)	5000		
1331	CIOBANU GH. GHEORGHE		2710		101	Intravilan, Loc. Barcanesti, UAT. Cândești, Jud. Neamț	3300		LIPSA CNP
1332	CIOBANU GH. GHEORGHE		2710-C1		101	Intravilan, Loc. Barcanesti, UAT. Cândești, Jud. Neamț	75		LIPSA CNP
1333	CIOBANU GH. GHEORGHE		4834		66	Extravilan, UAT. Cândești, Jud. Neamț; (Tarla: 20, Parcela: 685/39)	8000		LIPSA CNP
1334	CIOBANU GHEORGHE		6240		53	Extravilan, UAT. Cândești, Jud. Neamț; (Tarla: 10, Parcela: 448/68)	5400		LIPSA CNP
1335	CIOBANU IOANA		6429		84	Extravilan, UAT. Cândești, Jud. Neamț; (Tarla: 32, Parcela: 1227/70)	5900		LIPSA CNP
1336	CIOBANU C. ION		493		82	Intravilan, Loc. Padureni, UAT. Cândești, Jud. Neamț	2600		LIPSA CNP
1337	CIOBANU LĂCRĂMIOARA-DANIELA	09.11.1976	2612		101	Intravilan, Loc. Barcanesti, UAT. Cândești, Jud. Neamț	286		bun comun
1338	CIOBANU LĂCRĂMIOARA-DANIELA	09.11.1976	2617		101	Intravilan, Loc. Barcanesti, UAT. Cândești, Jud. Neamț	3262		bun comun
1339	CIOBANU LĂCRĂMIOARA-DANIELA	09.11.1976	2953		101	Intravilan, Loc. Barcanesti, UAT. Cândești, Jud. Neamț	5178		- bun comun,
1340	CIOBANU LAURA	22.09.1955	3072		101	Intravilan, Loc. Barcanesti, UAT. Cândești, Jud. Neamț	1024		(necasatorita)
			3072-C1		101	Intravilan, Loc. Barcanesti, UAT. Cândești, Jud. Neamț	79		




Nr. crt.	Nume / denumire deținător	Data nașterii / CUI	Identificator	Planșa	Sector cadastral	Adresa imobilului	Suprafața în proprietate (mp)	Suprafața în posesie (mp)	Observații deținător
1341	CIOBANU LILIANA	18.11.1991	386		81	Intravilan, Loc. Padureni Intravilan Padureni si extravilan com. Cîndești, judetul Neamț	17343		- soți
1342	CIOBANU LILIANA	18.11.1991	386-C1		81	Intravilan, Loc. Padureni, UAT. Cîndești, Jud. Neamț	43		- soți
1343	CIOBANU GH. MARIA		2477		97	Intravilan, Loc. Târdeni Mici și extravilan comuna Cîndești	34077		LIPSĂ CNP
1344	CIOBANU GH. MARIA		2558		97	Extravilan, UAT. Cîndești, Jud. Neamț; (Tarla: 6, Parcela: 91/1)	6867		LIPSĂ CNP
1345	CIOBANU MARIA	23.12.1972	3153		102	Intravilan, Loc. Barcanesti, UAT. Cîndești, Jud. Neamț	1852		- bun propriu,
			3153-C1		102	Intravilan, Loc. Barcanesti, UAT. Cîndești, Jud. Neamț	53		
1346	CIOBANU MARIA	23.12.1972	3153-C2		102	Intravilan, Loc. Barcanesti, UAT. Cîndești, Jud. Neamț	109		- bun propriu,
			3153-C3		102	Intravilan, Loc. Barcanesti, UAT. Cîndești, Jud. Neamț	7		
1347	CIOBANU GH. MARIA		4304		98	Intravilan, Loc. Târdeni Mici și extravilan comuna Cîndești	15266		LIPSĂ CNP
1348	CIOBANU H. MARIA		4921		101	Intravilan, Loc. Barcanesti, UAT. Cîndești, Jud. Neamț	3377		LIPSĂ CNP
1349	CIOBANU H. MARIA		4921-C1		101	Intravilan, Loc. Barcanesti, UAT. Cîndești, Jud. Neamț	35		LIPSĂ CNP
1350	CIOBANU H. MARIA		5833		81	Extravilan, UAT. Cîndești, Jud. Neamț; (Tarla: 30, Parcela: 992/58; Tarla: 30, Parcela: 978/58)	20900		LIPSĂ CNP
1351	CIOBANU H. MARIA		6041		90	Extravilan, UAT. Cîndești, Jud. Neamț; (Tarla: 33, Parcela: 1460/55)	1800		LIPSĂ CNP
1352	CIOBANU MARINICA	16.03.1965	2635		101	Intravilan, Loc. Barcanesti, UAT. Cîndești, Jud. Neamț	4479		- bun comun
1353	CIOBANU MARINICA	16.03.1965	2729		101	Intravilan, Loc. Barcanesti, UAT. Cîndești, Jud. Neamț	2442		
1354	CIOBANU MARINICA	16.03.1965	2729-C1		101	Intravilan, Loc. Barcanesti, UAT. Cîndești, Jud. Neamț	44		
1355	CIOBANU MARINICA	16.03.1965	2729-C2		101	Intravilan, Loc. Barcanesti, UAT. Cîndești, Jud. Neamț	76		
1356	CIOBANU MIHAI	03.08.1965	2635		101	Intravilan, Loc. Barcanesti, UAT. Cîndești, Jud. Neamț	4479		
1357	CIOBANU MIHAI	03.08.1965	2729		101	Intravilan, Loc. Barcanesti, UAT. Cîndești, Jud. Neamț	2442		
1358	CIOBANU MIHAI	03.08.1965	2729-C1		101	Intravilan, Loc. Barcanesti, UAT. Cîndești, Jud. Neamț	44		
1359	CIOBANU MIHAI	03.08.1965	2729-C2		101	Intravilan, Loc. Barcanesti, UAT. Cîndești, Jud. Neamț	76		
1360	CIOBANU D. NECULAI		1522		81	Intravilan, Loc. Barcanesti și extravilan comuna Cîndești	6250		LIPSĂ CNP
1361	CIOBANU NECULAI		231		82	Intravilan, Loc. Padureni, UAT. Cîndești, Jud. Neamț	4354		- necasatorit, LIPSA CNP
			231-C1		82	Intravilan, Loc. Padureni, UAT. Cîndești, Jud. Neamț	46		
			231-C2		82	Intravilan, Loc. Padureni, UAT. Cîndești, Jud. Neamț	42		
1362	CIOBANU D. NECULAI		3064		101	Intravilan, Loc. Barcanesti, UAT. Cîndești, Jud. Neamț	1199		LIPSĂ CNP
1363	CIOBANU D. NECULAI		3064-C1		101	Intravilan, Loc. Barcanesti, UAT. Cîndești, Jud. Neamț	103		LIPSĂ CNP
			3064-C2		101	Intravilan, Loc. Barcanesti, UAT. Cîndești, Jud. Neamț	28		
			3064-C3		101	Intravilan, Loc. Barcanesti, UAT. Cîndești, Jud. Neamț	22		
			3064-C4		101	Intravilan, Loc. Barcanesti, UAT. Cîndești, Jud. Neamț	33		
1364	CIOBANU N. NECULAI		4294		99	Intravilan, Loc. Barcanesti și extravilan comuna Cîndești	5000		LIPSĂ CNP
1365	CIOBANU N. NECULAI		4460		100	Extravilan, UAT. Cîndești, Jud. Neamț; (Tarla: 29, Parcela: 823/164)	5000		LIPSĂ CNP
1366	CIOBANU NICOLAE	13.05.1976	2612		101	Intravilan, Loc. Barcanesti, UAT. Cîndești, Jud. Neamț	286		
1367	CIOBANU NICOLAE	13.05.1976	2617		101	Intravilan, Loc. Barcanesti, UAT. Cîndești, Jud. Neamț	3262		
1368	CIOBANU NICOLAE	13.05.1976	2953		101	Intravilan, Loc. Barcanesti, UAT. Cîndești, Jud. Neamț	5178		




Nr. crt.	Nume / denumire deținător	Data nașterii / CUI	Identificator	Planșa	Sector cadastral	Adresa imobilului	Suprafața în proprietate (mp)	Suprafața în posesie (mp)	Observații deținător
1369	CIOBANU NICOLAE	13.05.1976	3079		101	Intravilan, Loc. Barcanesti, UAT. Cândești, Jud. Neamț	985		- necasatorit,
			3079-C1		101	Intravilan, Loc. Barcanesti, UAT. Cândești, Jud. Neamț	112		
1370	CIOBANU NICOLAE	13.05.1976	3079-C2		101	Intravilan, Loc. Barcanesti, UAT. Cândești, Jud. Neamț	69		- necasatorit,
			3079-C3		101	Intravilan, Loc. Barcanesti, UAT. Cândești, Jud. Neamț	66		
1371	CIOBANU TATIANA		218		88	Intravilan, Loc. Padureni intravilan Pădureni, extravilan comuna Cândești	2645		- soți, LIPSA CNP
1372	CIOBANU TATIANA		281		83	Intravilan, Loc. Padureni ȘI EXTRAVILAN COMUNA CÂNDEȘTI	11348		- soți,
1373	CIOBANU TATIANA		281-C2		83	Intravilan, Loc. Padureni, UAT. Cândești, Jud. Neamț	39		- soți,
			281-C4		83	Intravilan, Loc. Padureni, UAT. Cândești, Jud. Neamț	52		
1374	CIOBANU TATIANA		281-C5		83	Intravilan, Loc. Padureni, UAT. Cândești, Jud. Neamț	51		- soți,
1375	CIOBANU TATIANA		6526		89	Extravilan, UAT. Cândești, Jud. Neamț; (Tarla: 33, Parcela: 1460)	3233		LIPSĂ CNP
1376	CIOBANU I. VALERIA		2904		101	Intravilan, Loc. Barcanesti, UAT. Cândești, Jud. Neamț	3200		LIPSĂ CNP
1377	CIOBANU I. VALERIA		2926		101	Intravilan, Loc. Barcanesti, UAT. Cândești, Jud. Neamț	699		LIPSĂ CNP
1378	CIOBANU I. VALERIA		2935		101	Intravilan, Loc. Barcanesti, UAT. Cândești, Jud. Neamț	8000		LIPSĂ CNP
1379	CIOBANU I. VALERIA		3003		101	Intravilan, Loc. Barcanesti, UAT. Cândești, Jud. Neamț	1900		LIPSĂ CNP
1380	CIOBANU VALERIA	16.04.1922	3085		101	Intravilan, Loc. Barcanesti, UAT. Cândești, Jud. Neamț	1026		
1381	CIOBANU VALERIA	16.04.1922	3085-C1		101	Intravilan, Loc. Barcanesti, UAT. Cândești, Jud. Neamț	83		
1382	CIOBANU VALERIA	16.04.1922	3085-C1		101	Intravilan, Loc. Barcanesti, UAT. Cândești, Jud. Neamț	83		
1383	CIOBANU VALERIA	16.04.1922	3085-C2		101	Intravilan, Loc. Barcanesti, UAT. Cândești, Jud. Neamț	31		
1384	CIOBANU I. VALERIA		4453		100	Extravilan, UAT. Cândești, Jud. Neamț; (Tarla: 29, Parcela: 823/156)	6600		LIPSĂ CNP
1385	CIOBANU I. VALERIA		4469		100	Extravilan, UAT. Cândești, Jud. Neamț; (Tarla: 29, Parcela: 823/154)	2000		LIPSĂ CNP
1386	CIOBANU I. VALERIA		4691		94	Intravilan, Loc. Târdeni Mici și extravilan comuna Cândești	1800		LIPSĂ CNP
1387	CIOBANU GH. VASILE		2192		99	Extravilan, UAT. Cândești, Jud. Neamț; (Tarla: 30, Parcela: 857/55)	5400		LIPSĂ CNP
1388	CIOBANU C. VASILE		2905		101	Intravilan, Loc. Barcanesti, UAT. Cândești, Jud. Neamț	2549		LIPSĂ CNP
1389	CIOBANU C. VASILE		2905-C1		101	Intravilan, Loc. Barcanesti, UAT. Cândești, Jud. Neamț	57		LIPSĂ CNP
1390	CIOBANU C. VASILE		2947		70	Intravilan, Loc. Barcanesti, UAT. Cândești, Jud. Neamț	2600		LIPSĂ CNP
1391	CIOBANU GH. VASILE		301		88	Intravilan, Loc. Padureni intravilan Pădureni, extravilan comuna Cândești	11706		LIPSA CNP
1392	CIOBANU GH. VASILE		301-C1		88	Intravilan, Loc. Padureni, UAT. Cândești, Jud. Neamț	32		LIPSA CNP
			301-C2		88	Intravilan, Loc. Padureni, UAT. Cândești, Jud. Neamț	12		
			301-C3		88	Intravilan, Loc. Padureni, UAT. Cândești, Jud. Neamț	12		
			301-C4		88	Intravilan, Loc. Padureni, UAT. Cândești, Jud. Neamț	16		
1393	CIOBANU C. VASILE		4430		100	Extravilan, UAT. Cândești, Jud. Neamț; (Tarla: 29, Parcela: 849/136)	5000		LIPSĂ CNP
1394	CIOBANU C. VASILE		5444		101	Extravilan, UAT. Cândești, Jud. Neamț; (Tarla: 29, Parcela: 818/71)	2300		LIPSĂ CNP
1395	CIOBANU C. VASILE		5667		70	Extravilan, UAT. Cândești, Jud. Neamț; (Tarla: 24, Parcela: 721/74)	1500		LIPSĂ CNP
1396	CIOBANU C. VASILE		6076		90	Extravilan, UAT. Cândești, Jud. Neamț; (Tarla: 33, Parcela: 1441/51)	1320		LIPSĂ CNP
1397	CIOBANU C. VASILE		6085		90	Extravilan, UAT. Cândești, Jud. Neamț; (Tarla: 33, Parcela: 1441/51; Tarla: 32, Parcela: 1380/51)	2909		LIPSĂ CNP



Nr. crt.	Nume / denumire deținător	Data nașterii / CUI	Identificator	Planșa	Sector cadastral	Adresa imobilului	Suprafața în proprietate (mp)	Suprafața în posesie (mp)	Observații deținător
1398	CIOBANU C. VASILE		6468		91	Extravilan, UAT. Cândești, Jud. Neamț; (Tarla: 32, Parcela: 1396/51)	5571		LIPSĂ CNP
1399	CIOLAN AL. ALEXANDRU		6258		53	Extravilan, UAT. Cândești, Jud. Neamț; (Tarla: 10, Parcela: 448/ua5)	10000		LIPSĂ CNP
1400	CIOLAN GH. AUREL		262		83	Intravilan, Loc. Padureni, UAT. Cândești, Jud. Neamț	1834		LIPSA CNP
1401	CIOLAN GH. AUREL		262-C1		83	Intravilan, Loc. Padureni, UAT. Cândești, Jud. Neamț	58		LIPSA CNP
1402	CIOLAN AL. AUREL		6258		53	Extravilan, UAT. Cândești, Jud. Neamț; (Tarla: 10, Parcela: 448/ua5)	10000		LIPSĂ CNP
1403	CIOLAN C. CONSTANTIN		3204		66	Intravilan, Loc. Cândești, UAT. Cândești, Jud. Neamț	1100		LIPSĂ CNP
1404	CIOLAN V. ELENA		3053		101	Intravilan, Loc. Barcanesti și extravilan comuna Cândești	4765		LIPSĂ CNP
1405	CIOLAN V. ELENA		3060		101	Intravilan, Loc. Barcanesti, UAT. Cândești, Jud. Neamț	6683		LIPSĂ CNP
1406	CIOLAN FLORENTINA		2882		69	Intravilan, Loc. Cândești și extravilan comuna Cândești	3307		- soți, LIPSA CNP
1407	CIOLAN FLORENTINA		2937		69	Intravilan, Loc. Cândești ȘI INTRAVILAN DRAGOVA	773		- soți, LIPSA CNP
1408	CIOLAN FLORENTINA		2937-C1		69	Intravilan, Loc. Cândești, UAT. Cândești, Jud. Neamț	134		- soți, LIPSA CNP
1409	CIOLAN GH. GHEORGHE		4395		100	Extravilan, UAT. Cândești, Jud. Neamț; (Tarla: 29, Parcela: 833/65)	2500		LIPSĂ CNP
1410	CIOLAN GH. GHEORGHE		4397		100	Extravilan, UAT. Cândești, Jud. Neamț; (Tarla: 29, Parcela: 833/68)	1350		LIPSĂ CNP
1411	CIOLAN T. GHEORGHE		6027		90	Extravilan, UAT. Cândești, Jud. Neamț; (Tarla: 33, Parcela: 1460/88)	7200		LIPSĂ CNP
1412	CIOLAN N. GHINUȚA		591		89	Intravilan, Loc. Padureni și extravilan comuna Cândești	20800		LIPSĂ CNP
1413	CIOLAN N. GHINUȚA		591-C1		89	Intravilan, Loc. Padureni, UAT. Cândești, Jud. Neamț	105		LIPSĂ CNP
			591-C2		89	Intravilan, Loc. Padureni, UAT. Cândești, Jud. Neamț	34		
			591-C3		89	Intravilan, Loc. Padureni, UAT. Cândești, Jud. Neamț	58		
			591-C4		89	Intravilan, Loc. Padureni, UAT. Cândești, Jud. Neamț	21		
			591-C5		89	Intravilan, Loc. Padureni, UAT. Cândești, Jud. Neamț	31		
1414	CIOLAN N. GHINUȚA		5973		92	Intravilan, Loc. Padureni intravilan Pădureni, extravilan comuna Cândești	10000		LIPSĂ CNP
1415	CIOLAN ION	08.09.1946	2882		69	Intravilan, Loc. Cândești și extravilan comuna Cândești	3307		
1416	CIOLAN ION	08.09.1946	2937		69	Intravilan, Loc. Cândești ȘI INTRAVILAN DRAGOVA	773		
1417	CIOLAN ION	08.09.1946	2937-C1		69	Intravilan, Loc. Cândești, UAT. Cândești, Jud. Neamț	134		
1418	CIOLAN C. ION		3204		66	Intravilan, Loc. Cândești, UAT. Cândești, Jud. Neamț	1100		LIPSĂ CNP
1419	CIOLAN I. ION		3332		69	Intravilan, Loc. Dragova, UAT. Cândești, Jud. Neamț	1000		LIPSĂ CNP
1420	CIOLAN I. ION		3332-C1		69	Intravilan, Loc. Dragova, UAT. Cândești, Jud. Neamț	89		LIPSĂ CNP
			3332-C2		69	Intravilan, Loc. Dragova, UAT. Cândești, Jud. Neamț	43		
1421	CIOLAN N. ION		6392		84	Extravilan, UAT. Cândești, Jud. Neamț; (Tarla: 32, Parcela: 1217/17)	1800		LIPSĂ CNP
1422	CIOLAN E. MARIA	10.09.1950	1843		79	Intravilan, Loc. Barcanesti, UAT. Cândești, Jud. Neamț	2155		
1423	CIOLAN E. MARIA	10.09.1950	1935		79	Intravilan, Loc. Barcanesti, UAT. Cândești, Jud. Neamț	1717		
1424	CIOLAN E. MARIA	10.09.1950	2014		79	Intravilan, Loc. Barcanesti, UAT. Cândești, Jud. Neamț	8462		
1425	CIOLAN E. MARIA	10.09.1950	4692		94	Intravilan, Loc. Târdeni Mici și extravilan comuna Cândești	1200		
1426	CIOLAN E. MARIA	10.09.1950	4702		94	Extravilan, UAT. Cândești, Jud. Neamț; (Tarla: 30, Parcela: 948/168)	2800		
1427	CIOLAN MARIA		6503		87	Extravilan, UAT. Cândești, Jud. Neamț; (Tarla: 32, Parcela: 1254/19)	1400		LIPSĂ CNP




Nr. crt.	Nume / denumire deținător	Data nașterii / CUI	Identificator	Planșa	Sector cadastral	Adresa imobilului	Suprafața în proprietate (mp)	Suprafața în posesie (mp)	Observații deținător
1428	CIOLAN MARIA		4773		66	Extravilan, Loc. Barcanesti, UAT. Căndești, Jud. Neamț; (Tarla: 20, Parcela: 685/18)	6000		LIPSĂ CNP
1429	CIOLAN GH. MIHAI		284		83	Intravilan, Loc. Padureni, UAT. Căndești, Jud. Neamț	2041		LIPSĂ CNP
1430	CIOLAN GH. MIHAI		284-C1		83	Intravilan, Loc. Padureni, UAT. Căndești, Jud. Neamț	55		LIPSĂ CNP
			284-C2		83	Intravilan, Loc. Padureni, UAT. Căndești, Jud. Neamț	17		
			284-C3		83	Intravilan, Loc. Padureni, UAT. Căndești, Jud. Neamț	14		
			284-C4		83	Intravilan, Loc. Padureni, UAT. Căndești, Jud. Neamț	26		
			284-C5		83	Intravilan, Loc. Padureni, UAT. Căndești, Jud. Neamț	5		
1431	CIOLAN V. MIHAI	19.10.1950	6354		84	Extravilan, UAT. Căndești, Jud. Neamț; (Tarla: 32, Parcela: 1212/88)	1000		
1432	CIOLAN GH. RODICA		1600		57	Intravilan, Loc. Barcanesti, UAT. Căndești, Jud. Neamț	10700		LIPSA CNP
1433	CIOLAN GH. RODICA		1624		57	Intravilan, Loc. Barcanesti, UAT. Căndești, Jud. Neamț	8300		LIPSA CNP
1434	CIOLAN GH. RODICA		1624-C1		57	Intravilan, Loc. Barcanesti, UAT. Căndești, Jud. Neamț	62		LIPSA CNP
			1624-C2		57	Intravilan, Loc. Barcanesti, UAT. Căndești, Jud. Neamț	24		
1435	CIOLAN GH. RODICA		5810		81	Intravilan, Loc. Barcanesti și extravilan comuna Căndești	5500		LIPSĂ CNP
1436	CIOLAN C. VASILE		5691		67	Extravilan, UAT. Căndești, Jud. Neamț; (Tarla: 21, Parcela: 692/8)	2000		LIPSĂ CNP
1437	CIOLAN C. VASILE		5714		67	Intravilan, Loc. Căndești și extravilan comuna Căndești	1800		LIPSĂ CNP
1438	CIOLAN OV. VASILE		6258		53	Extravilan, UAT. Căndești, Jud. Neamț; (Tarla: 10, Parcela: 448/ua5)	10000		LIPSĂ CNP
1439	CIOLAN VASILE		4773		66	Extravilan, Loc. Barcanesti, UAT. Căndești, Jud. Neamț; (Tarla: 20, Parcela: 685/18)	6000		- soți, LIPSĂ CNP
1440	COCIORVA MARIA	27.12.1953	3258		104	Intravilan, Loc. Dragova ȘI EXTRAVILAN COMUNA CÂNDEȘTI	4700		
1441	COJOCARU MARIANA	28.11.1961	2805		68	Intravilan, Loc. Căndești și extravilan comuna Căndești	443		
1442	COJOCARU MARIANA	28.11.1961	2820		68	Intravilan, Loc. Căndești, UAT. Căndești, Jud. Neamț	312		
1443	COJOCARU MARIANA	28.11.1961	2837		68	Intravilan, Loc. Căndești, UAT. Căndești, Jud. Neamț	1164		
1444	COJOCARU MARIANA	28.11.1961	2837-C1		68	Intravilan, Loc. Căndești, UAT. Căndești, Jud. Neamț	179		
			2837-C2		68	Intravilan, Loc. Căndești, UAT. Căndești, Jud. Neamț	22		
			2837-C3		68	Intravilan, Loc. Căndești, UAT. Căndești, Jud. Neamț	57		
1445	COJOCARU MARIANA	28.11.1961	5537		68	Intravilan, Loc. Căndești și extravilan comuna Căndești	3630		
1446	COJOCARU VASILE	19.08.1955	2805		68	Intravilan, Loc. Căndești și extravilan comuna Căndești	443		soți
1447	COJOCARU VASILE	19.08.1955	2820		68	Intravilan, Loc. Căndești, UAT. Căndești, Jud. Neamț	312		soți
1448	COJOCARU GH. VASILE		2831		68	Intravilan, Loc. Căndești, UAT. Căndești, Jud. Neamț	896		LIPSĂ CNP
1449	COJOCARU GH. VASILE		2831-C1		68	Intravilan, Loc. Căndești, UAT. Căndești, Jud. Neamț	92		LIPSĂ CNP
			2831-C2		68	Intravilan, Loc. Căndești, UAT. Căndești, Jud. Neamț	128		
1450	COJOCARU VASILE	19.08.1955	2837		68	Intravilan, Loc. Căndești, UAT. Căndești, Jud. Neamț	1164		soți
1451	COJOCARU VASILE	19.08.1955	2837-C1		68	Intravilan, Loc. Căndești, UAT. Căndești, Jud. Neamț	179		soți
			2837-C2		68	Intravilan, Loc. Căndești, UAT. Căndești, Jud. Neamț	122		
			2837-C3		68	Intravilan, Loc. Căndești, UAT. Căndești, Jud. Neamț	57		
1452	COJOCARU VASILE	19.08.1955	5537		68	Intravilan, Loc. Căndești și extravilan comuna Căndești	3630		soți



Nr. crt.	Nume / denumire deținător	Data nașterii / CUI	Identificator	Planșa	Sector cadastral	Adresa imobilului	Suprafața în proprietate (mp)	Suprafața în posesie (mp)	Observații deținător
1453	COLBEANU GHEORGHE		2078		94	Intravilan, Loc. Târdeni Mici și extravilan comuna Cândești	7500		LIPSĂ CNP
1454	COLBEANU IOAN		2078		94	Intravilan, Loc. Târdeni Mici și extravilan comuna Cândești	7500		LIPSĂ CNP
1455	COLBEANU NECULAI		1981		57	Intravilan, Loc. Barcanesti, UAT. Cândești, Jud. Neamț	4200		LIPSA CNP
1456	COLBEANU NECULAI		2078		94	Intravilan, Loc. Târdeni Mici și extravilan comuna Cândești	7500		LIPSĂ CNP
1457	COLBEANU NECULAI		5919		92	Extravilan, UAT. Cândești, Jud. Neamț; (Tarla: 32, Parcela: 1396/46)	5600		LIPSĂ CNP
1458	COLBU V. ELIZA		2989		70	Intravilan, Loc. Barcanesti, UAT. Cândești, Jud. Neamț	5616		LIPSĂ CNP
1459	COLBU V. ELIZA		2989-C1		70	Intravilan, Loc. Barcanesti, UAT. Cândești, Jud. Neamț	77		LIPSĂ CNP
1460	COLBU V. ELIZA		5702		70	Intravilan, Loc. Barcanesti și extravilan comuna Cândești	8984		LIPSĂ CNP
1461	COMĂNICI ANA		5852		53	Extravilan, UAT. Cândești, Jud. Neamț; (Tarla: 10, Parcela: 445/42; Tarla: 10, Parcela: 444; Tarla: 10, Parcela: 448/42)	45000		LIPSĂ CNP
1462	COMUNA CÂNDEȘTI	2613150	2528		74	Intravilan, Loc. Barcanesti, UAT. Cândești, Jud. Neamț	4295		- domeniul public
			2528-C2		74	Intravilan, Loc. Barcanesti, UAT. Cândești, Jud. Neamț	380		
1463	COMUNA CÂNDEȘTI	2613150	1016		94	Intravilan, Loc. Padureni și extravilan comuna Cândești	5200		Proprietar neidentificat. PROPRIETAR NEIDENTIFICAT
1464	COMUNA CÂNDEȘTI	2613150	1018		81	Intravilan, Loc. Padureni, UAT. Cândești, Jud. Neamț	5204		Proprietar neidentificat. PROPRIETAR NEIDENTIFICAT
1465	COMUNA CÂNDEȘTI	2613150	1066		94	Intravilan, Loc. Padureni și extravilan comuna Cândești	6100		Proprietar neidentificat. PROPRIETAR NEIDENTIFICAT
1466	COMUNA CÂNDEȘTI	2613150	1070		82	Intravilan, Loc. Padureni, UAT. Cândești, Jud. Neamț	7183		Proprietar neidentificat. Proprietar neidentificat
1467	COMUNA CÂNDEȘTI	2613150	1085		81	Intravilan, Loc. Padureni, UAT. Cândești, Jud. Neamț	760		Proprietar neidentificat. PROPRIETAR NEIDENTIFICAT
1468	COMUNA CÂNDEȘTI	2613150	1086		81	Intravilan, Loc. Padureni, UAT. Cândești, Jud. Neamț	2077		Proprietar neidentificat. PROPRIETAR NEIDENTIFICAT
1469	COMUNA CÂNDEȘTI	2613150	1094		81	Intravilan, Loc. Padureni, UAT. Cândești, Jud. Neamț	4010		Proprietar neidentificat. Proprietar neidentificat
			1094-C1		81	Intravilan, Loc. Padureni, UAT. Cândești, Jud. Neamț	60		
			1094-C2		81	Intravilan, Loc. Padureni, UAT. Cândești, Jud. Neamț	51		
			1094-C3		81	Intravilan, Loc. Padureni, UAT. Cândești, Jud. Neamț	13		
			1094-C4		81	Intravilan, Loc. Padureni, UAT. Cândești, Jud. Neamț	38		
			1094-C5		81	Intravilan, Loc. Padureni, UAT. Cândești, Jud. Neamț	29		
			1094-C6		81	Intravilan, Loc. Padureni, UAT. Cândești, Jud. Neamț	29		
			1094-C7		81	Intravilan, Loc. Padureni, UAT. Cândești, Jud. Neamț	40		
1094-C8		81	Intravilan, Loc. Padureni, UAT. Cândești, Jud. Neamț	122					



Nr. crt.	Nume / denumire deținător	Data nașterii / CUI	Identificator	Planșa	Sector cadastral	Adresa imobilului	Suprafața în proprietate (mp)	Suprafața în posesie (mp)	Observații deținător
1470	COMUNA CÂNDEȘTI	2613150	111		102	Intravilan, Loc. Dragova, UAT. Cândești, Jud. Neamț	2279		Proprietar neidentificat. PROPRIETAR NEIDENTIFICAT
1471	COMUNA CÂNDEȘTI	2613150	1113		82	Intravilan, Loc. Padureni, UAT. Cândești, Jud. Neamț	2315		Proprietar neidentificat. Proprietar neidentificat
			1113-C1		82	Intravilan, Loc. Padureni, UAT. Cândești, Jud. Neamț	35		
			1113-C2		82	Intravilan, Loc. Padureni, UAT. Cândești, Jud. Neamț	18		
1472	COMUNA CÂNDEȘTI	2613150	1122		81	Intravilan, Loc. Padureni și extravilan comuna Cândești	1569		Proprietar neidentificat. PROPRIETAR NEIDENTIFICAT
1473	COMUNA CÂNDEȘTI	2613150	1131		82	Intravilan, Loc. Padureni, UAT. Cândești, Jud. Neamț	4683		Proprietar neidentificat. Proprietar neidentificat
			1131-C1		82	Intravilan, Loc. Padureni, UAT. Cândești, Jud. Neamț	86		
			1131-C2		82	Intravilan, Loc. Padureni, UAT. Cândești, Jud. Neamț	30		
			1131-C3		82	Intravilan, Loc. Padureni, UAT. Cândești, Jud. Neamț	28		
			1131-C4		82	Intravilan, Loc. Padureni, UAT. Cândești, Jud. Neamț	6		
			1131-C5		82	Intravilan, Loc. Padureni, UAT. Cândești, Jud. Neamț	6		
1474	COMUNA CÂNDEȘTI	2613150	1133		94	Intravilan, Loc. Padureni și intravilan Țardenii Micii	2000		Proprietar neidentificat. PROPRIETAR NEIDENTIFICAT
1475	COMUNA CÂNDEȘTI	2613150	1152		82	Intravilan, Loc. Padureni, UAT. Cândești, Jud. Neamț	4781		Proprietar neidentificat. Proprietar neidentificat
1476	COMUNA CÂNDEȘTI	2613150	1157		81	Intravilan, Loc. Padureni, UAT. Cândești, Jud. Neamț	3200		Proprietar neidentificat. PROPRIETAR NEIDENTIFICAT
1477	COMUNA CÂNDEȘTI	2613150	1163		81	Intravilan, Loc. Padureni, UAT. Cândești, Jud. Neamț	4000		Proprietar neidentificat. PROPRIETAR NEIDENTIFICAT
1478	COMUNA CÂNDEȘTI	2613150	1165		82	Intravilan, Loc. Padureni, UAT. Cândești, Jud. Neamț	3487		Proprietar neidentificat. Proprietar neidentificat
			1165-C1		82	Intravilan, Loc. Padureni, UAT. Cândești, Jud. Neamț	59		
			1165-C2		82	Intravilan, Loc. Padureni, UAT. Cândești, Jud. Neamț	52		
			1165-C3		82	Intravilan, Loc. Padureni, UAT. Cândești, Jud. Neamț	48		
			1165-C4		82	Intravilan, Loc. Padureni, UAT. Cândești, Jud. Neamț	5		
1479	COMUNA CÂNDEȘTI	2613150	1173		81	Intravilan, Loc. Padureni, UAT. Cândești, Jud. Neamț	1568		Proprietar neidentificat. PROPRIETAR NEIDENTIFICAT
1480	COMUNA CÂNDEȘTI	2613150	1174		82	Intravilan, Loc. Padureni, UAT. Cândești, Jud. Neamț	3713		Proprietar neidentificat. Proprietar neidentificat
			1174-C1		82	Intravilan, Loc. Padureni, UAT. Cândești, Jud. Neamț	80		
			1174-C2		82	Intravilan, Loc. Padureni, UAT. Cândești, Jud. Neamț	45		
			1174-C3		82	Intravilan, Loc. Padureni, UAT. Cândești, Jud. Neamț	28		
			1174-C4		82	Intravilan, Loc. Padureni, UAT. Cândești, Jud. Neamț	6		



Nr. crt.	Nume / denumire deținător	Data nașterii / CUI	Identificator	Planșa	Sector cadastral	Adresa imobilului	Suprafața în proprietate (mp)	Suprafața în posesie (mp)	Observații deținător
1481	COMUNA CÂNDEȘTI	2613150	1199		82	Intravilan, Loc. Padureni și extravilan comuna Cârdești	5767		Proprietar neidentificat. Proprietar neidentificat
1482	COMUNA CÂNDEȘTI	2613150	1210		81	Intravilan, Loc. Padureni și extravilan comuna Cârdești	1319		Proprietar neidentificat. PROPRIETAR NEIDENTIFICAT
1483	COMUNA CÂNDEȘTI	2613150	1224		81	Intravilan, Loc. Padureni, UAT. Cârdești, Jud. Neamț	1600		Proprietar neidentificat. PROPRIETAR NEIDENTIFICAT
			1224-C1		81	Intravilan, Loc. Padureni, UAT. Cârdești, Jud. Neamț	91		
			1224-C2		81	Intravilan, Loc. Padureni, UAT. Cârdești, Jud. Neamț	41		
			1224-C3		81	Intravilan, Loc. Padureni, UAT. Cârdești, Jud. Neamț	13		
1484	COMUNA CÂNDEȘTI	2613150	1232		81	Intravilan, Loc. Padureni, UAT. Cârdești, Jud. Neamț	606		Proprietar neidentificat. PROPRIETAR NEIDENTIFICAT
1485	COMUNA CÂNDEȘTI	2613150	127		83	Intravilan, Loc. Padureni și extravilan comuna Cârdești	8619		Proprietar neidentificat. Proprietar neidentificat
1486	COMUNA CÂNDEȘTI	2613150	1272		81	Intravilan, Loc. Padureni, UAT. Cârdești, Jud. Neamț	1800		Proprietar neidentificat. PROPRIETAR NEIDENTIFICAT
1487	COMUNA CÂNDEȘTI	2613150	128		82	Intravilan, Loc. Padureni și extravilan comuna Cârdești	2547		Proprietar neidentificat. Proprietar neidentificat
			128-C1		82	Intravilan, Loc. Padureni, UAT. Cârdești, Jud. Neamț	38		
			128-C2		82	Intravilan, Loc. Padureni, UAT. Cârdești, Jud. Neamț	55		
			128-C3		82	Intravilan, Loc. Padureni, UAT. Cârdești, Jud. Neamț	5		
			128-C4		82	Intravilan, Loc. Padureni, UAT. Cârdești, Jud. Neamț	10		
			128-C5		82	Intravilan, Loc. Padureni, UAT. Cârdești, Jud. Neamț	35		
			128-C6		82	Intravilan, Loc. Padureni, UAT. Cârdești, Jud. Neamț	33		
			128-C7		82	Intravilan, Loc. Padureni, UAT. Cârdești, Jud. Neamț	3		
			128-C8		82	Intravilan, Loc. Padureni, UAT. Cârdești, Jud. Neamț	2		
			128-C9		82	Intravilan, Loc. Padureni, UAT. Cârdești, Jud. Neamț	10		
1488	COMUNA CÂNDEȘTI	2613150	1317		94	Intravilan, Loc. Târdenii Mici și extravilan comuna Cârdești	5400		Proprietar neidentificat. PROPRIETAR NEIDENTIFICAT
1489	COMUNA CÂNDEȘTI	2613150	133		82	Intravilan, Loc. Padureni, UAT. Cârdești, Jud. Neamț	1051		Proprietar neidentificat. Proprietar neidentificat
1490	COMUNA CÂNDEȘTI	2613150	1330		81	Intravilan, Loc. Padureni și extravilan comuna Cârdești	7000		Proprietar neidentificat. PROPRIETAR NEIDENTIFICAT
1491	COMUNA CÂNDEȘTI	2613150	1350		92	Intravilan, Loc. Târdenii Mici intravilan Târdenii Mici, extravilan comuna Cârdești	1509		Proprietar neidentificat. PROPRIETAR NEIDENTIFICAT
1492	COMUNA CÂNDEȘTI	2613150	1413		92	Intravilan, Loc. Târdenii Mici intravilan Târdenii Mici, extravilan comuna Cârdești	3000		Proprietar neidentificat. PROPRIETAR NEIDENTIFICAT



Nr. crt.	Nume / denumire deținător	Data nașterii / CUI	Identificator	Planșa	Sector cadastral	Adresa imobilului	Suprafața în proprietate (mp)	Suprafața în posesie (mp)	Observații deținător
1493	COMUNA CÂNDEȘTI	2613150	1417		94	Intravilan, Loc. Târdenii Mici și extravilan comuna Cârdești	4500		Proprietar neidentificat. PROPRIETAR NEIDENTIFICAT
1494	COMUNA CÂNDEȘTI	2613150	145		83	Intravilan, Loc. Padureni și extravilan comuna Cârdești	4600		Proprietar neidentificat. Proprietar neidentificat
1495	COMUNA CÂNDEȘTI	2613150	1460		94	Intravilan, Loc. Târdenii Mici și extravilan comuna Cârdești	8800		Proprietar neidentificat. PROPRIETAR NEIDENTIFICAT
1496	COMUNA CÂNDEȘTI	2613150	1463		81	Intravilan, Loc. Barcanesti și extravilan comuna Cârdești	8950		Proprietar neidentificat. PROPRIETAR NEIDENTIFICAT
1497	COMUNA CÂNDEȘTI	2613150	148		82	Intravilan, Loc. Padureni și extravilan comuna Cârdești	2246		Proprietar neidentificat. Proprietar neidentificat
1498	COMUNA CÂNDEȘTI	2613150	149		102	Intravilan, Loc. Dragova, UAT. Cârdești, Jud. Neamț	2018		Proprietar neidentificat. PROPRIETAR NEIDENTIFICAT
1499	COMUNA CÂNDEȘTI	2613150	1497		94	Intravilan, Loc. Târdenii Mici și extravilan comuna Cârdești	6500		Proprietar neidentificat. PROPRIETAR NEIDENTIFICAT
1500	COMUNA CÂNDEȘTI	2613150	1515		95	Intravilan, Loc. Târdenii Mici, UAT. Cârdești, Jud. Neamț	1446		Proprietar neidentificat. Proprietar neidentificat
1501	COMUNA CÂNDEȘTI	2613150	1519		95	Intravilan, Loc. Târdenii Mici și extravilan Comuna Cârdești	4599		Proprietar neidentificat. Proprietar neidentificat
			1519-C1		95	Intravilan, Loc. Târdenii Mici, UAT. Cârdești, Jud. Neamț	44		
			1519-C2		95	Intravilan, Loc. Târdenii Mici, UAT. Cârdești, Jud. Neamț	30		
			1519-C3		95	Intravilan, Loc. Târdenii Mici, UAT. Cârdești, Jud. Neamț	26		
1502	COMUNA CÂNDEȘTI	2613150	152		83	Intravilan, Loc. Padureni, UAT. Cârdești, Jud. Neamț	1602		Proprietar neidentificat. Proprietar neidentificat
1503	COMUNA CÂNDEȘTI	2613150	1529		57	Intravilan, Loc. Barcanesti intravilan Pădureni, intravilan Bărcănești și extravilan Comuna Cârdești	11000		Proprietar neidentificat. Proprietar neidentificat
1504	COMUNA CÂNDEȘTI	2613150	1561		95	Intravilan, Loc. Târdenii Mici, UAT. Cârdești, Jud. Neamț	3765		Proprietar neidentificat. Proprietar neidentificat
			1561-C1		95	Intravilan, Loc. Târdenii Mici, UAT. Cârdești, Jud. Neamț	86		
			1561-C2		95	Intravilan, Loc. Târdenii Mici, UAT. Cârdești, Jud. Neamț	17		
			1561-C3		95	Intravilan, Loc. Târdenii Mici, UAT. Cârdești, Jud. Neamț	23		
			1561-C4		95	Intravilan, Loc. Târdenii Mici, UAT. Cârdești, Jud. Neamț	18		
			1561-C5		95	Intravilan, Loc. Târdenii Mici, UAT. Cârdești, Jud. Neamț	23		
			1561-C6		95	Intravilan, Loc. Târdenii Mici, UAT. Cârdești, Jud. Neamț	63		
			1561-C7		95	Intravilan, Loc. Târdenii Mici, UAT. Cârdești, Jud. Neamț	52		
			1561-C8		95	Intravilan, Loc. Târdenii Mici, UAT. Cârdești, Jud. Neamț	6		
			1561-C9		95	Intravilan, Loc. Târdenii Mici, UAT. Cârdești, Jud. Neamț	42		



Nr. crt.	Nume / denumire deținător	Data nașterii / CUI	Identificator	Planșa	Sector cadastral	Adresa imobilului	Suprafața în proprietate (mp)	Suprafața în posesie (mp)	Observații deținător
1505	COMUNA CÂNDEȘTI	2613150	1573		95	Intravilan, Loc. Târdeni Mici, UAT. Cârdești, Jud. Neamț	1403		Proprietar neidentificat. PROPRIETAR NEIDENTIFICAT
1506	COMUNA CÂNDEȘTI	2613150	159		82	Intravilan, Loc. Padureni și extravilan comuna Cârdești	2125		Proprietar neidentificat. Proprietar neidentificat
1507	COMUNA CÂNDEȘTI	2613150	1597		95	Intravilan, Loc. Târdeni Mici, UAT. Cârdești, Jud. Neamț	2890		Proprietar neidentificat. Proprietar neidentificat
1508	COMUNA CÂNDEȘTI	2613150	1614		57	Intravilan, Loc. Barcanesti, UAT. Cârdești, Jud. Neamț	2656		Proprietar neidentificat. Proprietar neidentificat
1509	COMUNA CÂNDEȘTI	2613150	1641		57	Intravilan, Loc. Barcanesti, UAT. Cârdești, Jud. Neamț	1563		Proprietar neidentificat. Proprietar neidentificat
1510	COMUNA CÂNDEȘTI	2613150	1656		57	Intravilan, Loc. Barcanesti, UAT. Cârdești, Jud. Neamț	1293		Proprietar neidentificat. Proprietar neidentificat
1511	COMUNA CÂNDEȘTI	2613150	1662		83	Extravilan, UAT. Cârdești, Jud. Neamț; (Tarla: 32, Parcela: 1212)	4000		Proprietar neidentificat. Rezerva comisiei locale de fond funciar
1512	COMUNA CÂNDEȘTI	2613150	1667		94	Intravilan, Loc. Târdeni Mici, UAT. Cârdești, Jud. Neamț	1800		Proprietar neidentificat. PROPRIETAR NEIDENTIFICAT
1513	COMUNA CÂNDEȘTI	2613150	1685		77	Intravilan, Loc. Barcanesti, UAT. Cârdești, Jud. Neamț	1600		Proprietar neidentificat. PROPRIETAR NEIDENTIFICAT
1514	COMUNA CÂNDEȘTI	2613150	1686		57	Intravilan, Loc. Barcanesti, UAT. Cârdești, Jud. Neamț	841		Proprietar neidentificat. Proprietar neidentificat
1515	COMUNA CÂNDEȘTI	2613150	1687		101	Intravilan, Loc. Barcanesti, UAT. Cârdești, Jud. Neamț	495		Proprietar neidentificat. PROPRIETAR NEIDENTIFICAT
1516	COMUNA CÂNDEȘTI	2613150	1697		79	Intravilan, Loc. Barcanesti, UAT. Cârdești, Jud. Neamț	1122		Proprietar neidentificat. Proprietar neidentificat
			1697-C1		79	Intravilan, Loc. Barcanesti, UAT. Cârdești, Jud. Neamț	92		
			1697-C2		79	Intravilan, Loc. Barcanesti, UAT. Cârdești, Jud. Neamț	24		
1517	COMUNA CÂNDEȘTI	2613150	1735		80	Intravilan, Loc. Barcanesti, UAT. Cârdești, Jud. Neamț	5645		Proprietar neidentificat. PROPRIETAR NEIDENTIFICAT
			1735-C1		80	Intravilan, Loc. Barcanesti, UAT. Cârdești, Jud. Neamț	85		
			1735-C2		80	Intravilan, Loc. Barcanesti, UAT. Cârdești, Jud. Neamț	32		
			1735-C3		80	Intravilan, Loc. Barcanesti, UAT. Cârdești, Jud. Neamț	43		
1518	COMUNA CÂNDEȘTI	2613150	1743		94	Intravilan, Loc. Târdeni Mici și extravilan comuna Cârdești	8927		Proprietar neidentificat. PROPRIETAR NEIDENTIFICAT
1519	COMUNA CÂNDEȘTI	2613150	175		82	Intravilan, Loc. Padureni și extravilan comuna Cârdești	3292		Proprietar neidentificat. Proprietar neidentificat
1520	COMUNA CÂNDEȘTI	2613150	1756		80	Intravilan, Loc. Barcanesti și extravilan comuna Cârdești	3300		Proprietar neidentificat. PROPRIETAR NEIDENTIFICAT



Nr. crt.	Nume / denumire deținător	Data nașterii / CUI	Identificator	Planșa	Sector cadastral	Adresa imobilului	Suprafața în proprietate (mp)	Suprafața în posesie (mp)	Observații deținător
1521	COMUNA CÂNDEȘTI	2613150	1780		79	Intravilan, Loc. Barcanesti, UAT. CÂNDEȘTI, Jud. Neamț	3678		Proprietar neidentificat. Proprietar neidentificat
			1780-C1		79	Intravilan, Loc. Barcanesti, UAT. CÂNDEȘTI, Jud. Neamț	95		
			1780-C2		79	Intravilan, Loc. Barcanesti, UAT. CÂNDEȘTI, Jud. Neamț	85		
			1780-C3		79	Intravilan, Loc. Barcanesti, UAT. CÂNDEȘTI, Jud. Neamț	13		
			1780-C4		79	Intravilan, Loc. Barcanesti, UAT. CÂNDEȘTI, Jud. Neamț	13		
1522	COMUNA CÂNDEȘTI	2613150	1781		80	Intravilan, Loc. Barcanesti și extravilan comuna CÂNDEȘTI	4883		Proprietar neidentificat. PROPRIETAR NEIDENTIFICAT
			1781-C1		80	Intravilan, Loc. Barcanesti, UAT. CÂNDEȘTI, Jud. Neamț	63		
			1781-C2		80	Intravilan, Loc. Barcanesti, UAT. CÂNDEȘTI, Jud. Neamț	64		
			1781-C3		80	Intravilan, Loc. Barcanesti, UAT. CÂNDEȘTI, Jud. Neamț	28		
1523	COMUNA CÂNDEȘTI	2613150	1798		77	Intravilan, Loc. Barcanesti, UAT. CÂNDEȘTI, Jud. Neamț	3300		Proprietar neidentificat. PROPRIETAR NEIDENTIFICAT
1524	COMUNA CÂNDEȘTI	2613150	1814		95	Intravilan, Loc. Târdenii Mici, UAT. CÂNDEȘTI, Jud. Neamț	6832		Proprietar neidentificat. PROPRIETAR NEIDENTIFICAT
1525	COMUNA CÂNDEȘTI	2613150	1824		101	Intravilan, Loc. Barcanesti, UAT. CÂNDEȘTI, Jud. Neamț	1519		Proprietar neidentificat. PROPRIETAR NEIDENTIFICAT
1526	COMUNA CÂNDEȘTI	2613150	1830		79	Intravilan, Loc. Barcanesti, Nr.82, UAT. CÂNDEȘTI, Jud. Neamț	1849		Proprietar neidentificat. Proprietar neidentificat
			1830-C1		79	Intravilan, Loc. Barcanesti, UAT. CÂNDEȘTI, Jud. Neamț	94		
			1830-C2		79	Intravilan, Loc. Barcanesti, UAT. CÂNDEȘTI, Jud. Neamț	89		
			1830-C3		79	Intravilan, Loc. Barcanesti, UAT. CÂNDEȘTI, Jud. Neamț	66		
1527	COMUNA CÂNDEȘTI	2613150	1831		79	Intravilan, Loc. Barcanesti, UAT. CÂNDEȘTI, Jud. Neamț	4225		Proprietar neidentificat. Proprietar neidentificat
			1831-C1		79	Intravilan, Loc. Barcanesti, UAT. CÂNDEȘTI, Jud. Neamț	63		
			1831-C2		79	Intravilan, Loc. Barcanesti, UAT. CÂNDEȘTI, Jud. Neamț	33		
1528	COMUNA CÂNDEȘTI	2613150	1844		95	Intravilan, Loc. Târdenii Mici și extravilan comuna CÂNDEȘTI	8200		Proprietar neidentificat. Proprietar neidentificat
1529	COMUNA CÂNDEȘTI	2613150	1869		79	Intravilan, Loc. Barcanesti, UAT. CÂNDEȘTI, Jud. Neamț	879		Proprietar neidentificat. Proprietar neidentificat
1530	COMUNA CÂNDEȘTI	2613150	1870		95	Intravilan, Loc. Târdenii Mici, UAT. CÂNDEȘTI, Jud. Neamț	2444		Proprietar neidentificat. PROPRIETAR NEIDENTIFICAT
1531	COMUNA CÂNDEȘTI	2613150	1875		79	Intravilan, Loc. Barcanesti, UAT. CÂNDEȘTI, Jud. Neamț	544		Proprietar neidentificat. Proprietar neidentificat
			1875-C1		79	Intravilan, Loc. Barcanesti, UAT. CÂNDEȘTI, Jud. Neamț	125		
1532	COMUNA CÂNDEȘTI	2613150	1885		101	Intravilan, Loc. Barcanesti, UAT. CÂNDEȘTI, Jud. Neamț	1953		Proprietar neidentificat. PROPRIETAR NEIDENTIFICAT
1533	COMUNA CÂNDEȘTI	2613150	1900		95	Intravilan, Loc. Târdenii Mici, UAT. CÂNDEȘTI, Jud. Neamț	3587		Proprietar neidentificat. Proprietar neidentificat



Nr. crt.	Nume / denumire deținător	Data nașterii / CUI	Identificator	Planșa	Sector cadastral	Adresa imobilului	Suprafața în proprietate (mp)	Suprafața în posesie (mp)	Observații deținător
1534	COMUNA CÂNDEȘTI	2613150	1904		95	Intravilan, Loc. Târdenii Mici, UAT. Cândești, Jud. Neamț	3532		Proprietar neidentificat. Proprietar neidentificat
1535	COMUNA CÂNDEȘTI	2613150	1917		79	Intravilan, Loc. Barcanesti și extravilan comuna Cândești	4000		Proprietar neidentificat. Proprietar neidentificat
1536	COMUNA CÂNDEȘTI	2613150	1922		94	Intravilan, Loc. Barcanesti și extravilan comuna Cândești	7600		Proprietar neidentificat. PROPRIETAR NEIDENTIFICAT
1537	COMUNA CÂNDEȘTI	2613150	1923		95	Intravilan, Loc. Târdenii Mici, UAT. Cândești, Jud. Neamț	1040		Proprietar neidentificat. Proprietar neidentificat
			1923-C1		95	Intravilan, Loc. Târdenii Mici, UAT. Cândești, Jud. Neamț	97		
			1923-C2		95	Intravilan, Loc. Târdenii Mici, UAT. Cândești, Jud. Neamț	8		
1538	COMUNA CÂNDEȘTI	2613150	1953		95	Intravilan, Loc. Târdenii Mici, UAT. Cândești, Jud. Neamț	627		Proprietar neidentificat. Proprietar neidentificat
			1953-C1		95	Intravilan, Loc. Târdenii Mici, UAT. Cândești, Jud. Neamț	30		
			1953-C2		95	Intravilan, Loc. Târdenii Mici, UAT. Cândești, Jud. Neamț	21		
			1953-C3		95	Intravilan, Loc. Târdenii Mici, UAT. Cândești, Jud. Neamț	22		
1539	COMUNA CÂNDEȘTI	2613150	1957		101	Intravilan, Loc. Barcanesti și extravilan comuna Cândești	5310		Proprietar neidentificat. PROPRIETAR NEIDENTIFICAT
			1957-C1		101	Intravilan, Loc. Barcanesti, UAT. Cândești, Jud. Neamț	90		
			1957-C2		101	Intravilan, Loc. Barcanesti, UAT. Cândești, Jud. Neamț	27		
1540	COMUNA CÂNDEȘTI	2613150	1965		95	Intravilan, Loc. Târdenii Mici, UAT. Cândești, Jud. Neamț	793		Proprietar neidentificat. Proprietar neidentificat
			1965-C1		95	Intravilan, Loc. Târdenii Mici, UAT. Cândești, Jud. Neamț	37		
			1965-C2		95	Intravilan, Loc. Târdenii Mici, UAT. Cândești, Jud. Neamț	5		
			1965-C3		95	Intravilan, Loc. Târdenii Mici, UAT. Cândești, Jud. Neamț	10		
			1965-C4		95	Intravilan, Loc. Târdenii Mici, UAT. Cândești, Jud. Neamț	57		
1541	COMUNA CÂNDEȘTI	2613150	1966		57	Intravilan, Loc. Barcanesti, UAT. Cândești, Jud. Neamț	853		Proprietar neidentificat. Proprietar neidentificat
1542	COMUNA CÂNDEȘTI	2613150	1968		95	Intravilan, Loc. Târdenii Mici, UAT. Cândești, Jud. Neamț	1492		Proprietar neidentificat. Proprietar neidentificat
1543	COMUNA CÂNDEȘTI	2613150	1970		95	Intravilan, Loc. Târdenii Mici, UAT. Cândești, Jud. Neamț	3781		Proprietar neidentificat. Proprietar neidentificat
1544	COMUNA CÂNDEȘTI	2613150	1973		95	Intravilan, Loc. Târdenii Mici, UAT. Cândești, Jud. Neamț	2573		Proprietar neidentificat. Proprietar neidentificat
1545	COMUNA CÂNDEȘTI	2613150	1983		95	Intravilan, Loc. Târdenii Mici, UAT. Cândești, Jud. Neamț	4360		Proprietar neidentificat. Proprietar neidentificat
1546	COMUNA CÂNDEȘTI	2613150	1984		94	Intravilan, Loc. Târdenii Mici și extravilan comuna Cândești	3027		Proprietar neidentificat. PROPRIETAR NEIDENTIFICAT
1547	COMUNA CÂNDEȘTI	2613150	1985		94	Intravilan, Loc. Târdenii Mici și extravilan comuna Cândești	14500		Proprietar neidentificat. PROPRIETAR NEIDENTIFICAT




Nr. crt.	Nume / denumire deținător	Data nașterii / CUI	Identificator	Planșa	Sector cadastral	Adresa imobilului	Suprafața în proprietate (mp)	Suprafața în posesie (mp)	Observații deținător
1548	COMUNA CÂNDEȘTI	2613150	1990		94	Intravilan, Loc. Târdenii Mici și extravilan comuna Cârdești	22000		Proprietar neidentificat. PROPRIETAR NEIDENTIFICAT
1549	COMUNA CÂNDEȘTI	2613150	1991		95	Intravilan, Loc. Târdenii Mici, UAT. Cârdești, Jud. Neamț	3930		Proprietar neidentificat. Proprietar neidentificat
			1991-C1		95	Intravilan, Loc. Târdenii Mici, UAT. Cârdești, Jud. Neamț	75		
			1991-C10		95	Intravilan, Loc. Târdenii Mici, UAT. Cârdești, Jud. Neamț	31		
			1991-C2		95	Intravilan, Loc. Târdenii Mici, UAT. Cârdești, Jud. Neamț	20		
			1991-C3		95	Intravilan, Loc. Târdenii Mici, UAT. Cârdești, Jud. Neamț	21		
			1991-C4		95	Intravilan, Loc. Târdenii Mici, UAT. Cârdești, Jud. Neamț	40		
			1991-C5		95	Intravilan, Loc. Târdenii Mici, UAT. Cârdești, Jud. Neamț	8		
			1991-C6		95	Intravilan, Loc. Târdenii Mici, UAT. Cârdești, Jud. Neamț	29		
			1991-C7		95	Intravilan, Loc. Târdenii Mici, UAT. Cârdești, Jud. Neamț	7		
			1991-C8		95	Intravilan, Loc. Târdenii Mici, UAT. Cârdești, Jud. Neamț	6		
			1991-C9		95	Intravilan, Loc. Târdenii Mici, UAT. Cârdești, Jud. Neamț	27		
1550	COMUNA CÂNDEȘTI	2613150	1997		95	Intravilan, Loc. Târdenii Mici, UAT. Cârdești, Jud. Neamț	1724		Proprietar neidentificat. Proprietar neidentificat
1551	COMUNA CÂNDEȘTI	2613150	2010		95	Intravilan, Loc. Târdenii Mici, UAT. Cârdești, Jud. Neamț	8657		Proprietar neidentificat. Proprietar neidentificat
			2010-C1		95	Intravilan, Loc. Târdenii Mici, UAT. Cârdești, Jud. Neamț	77		
			2010-C2		95	Intravilan, Loc. Târdenii Mici, UAT. Cârdești, Jud. Neamț	29		
1552	COMUNA CÂNDEȘTI	2613150	2024		101	Intravilan, Loc. Barcanesti, UAT. Cârdești, Jud. Neamț	139		Proprietar neidentificat. PROPRIETAR NEIDENTIFICAT
1553	COMUNA CÂNDEȘTI	2613150	2029		94	Intravilan, Loc. Târdenii Mici, UAT. Cârdești, Jud. Neamț	2915		Proprietar neidentificat. PROPRIETAR NEIDENTIFICAT
1554	COMUNA CÂNDEȘTI	2613150	2036		91	Extravilan, UAT. Cârdești, Jud. Neamț; (Tarla: 32, Parcela: 1396)	5000		Proprietar neidentificat. Rezerva comisiei locale de fond funciar
1555	COMUNA CÂNDEȘTI	2613150	2037		95	Intravilan, Loc. Târdenii Mici, UAT. Cârdești, Jud. Neamț	3551		Proprietar neidentificat. Proprietar neidentificat
1556	COMUNA CÂNDEȘTI	2613150	2047		79	Intravilan, Loc. Barcanesti și extravilan comuna Cârdești	1900		Proprietar neidentificat. Proprietar neidentificat
1557	COMUNA CÂNDEȘTI	2613150	2049		98	Intravilan, Loc. Târdenii Mici și extravilan comuna Cârdești	3200		Proprietar neidentificat. PROPRIETAR NEIDENTIFICAT
1558	COMUNA CÂNDEȘTI	2613150	2055		79	Intravilan, Loc. Barcanesti și extravilan comuna Cârdești	2600		Proprietar neidentificat. Proprietar neidentificat
1559	COMUNA CÂNDEȘTI	2613150	2068		79	Intravilan, Loc. Barcanesti și extravilan comuna Cârdești	7900		Proprietar neidentificat. Proprietar neidentificat




Nr. crt.	Nume / denumire deținător	Data nașterii / CUI	Identificator	Planșa	Sector cadastral	Adresa imobilului	Suprafața în proprietate (mp)	Suprafața în posesie (mp)	Observații deținător
1560	COMUNA CÂNDEȘTI	2613150	2077		95	Intravilan, Loc. Târdenii Mici, UAT. Cândești, Jud. Neamț	16155		Proprietar neidentificat. Proprietar neidentificat
1561	COMUNA CÂNDEȘTI	2613150	2080		97	Intravilan, Loc. Târdenii Mici, UAT. Cândești, Jud. Neamț	2900		Proprietar neidentificat. PROPRIETAR NEIDENTIFICAT
1562	COMUNA CÂNDEȘTI	2613150	2082		94	Intravilan, Loc. Târdenii Mici, UAT. Cândești, Jud. Neamț	1105		Proprietar neidentificat. PROPRIETAR NEIDENTIFICAT
1563	COMUNA CÂNDEȘTI	2613150	2088		95	Intravilan, Loc. Târdenii Mici, UAT. Cândești, Jud. Neamț	8368		Proprietar neidentificat. Proprietar neidentificat
			2088-C1		95	Intravilan, Loc. Târdenii Mici, UAT. Cândești, Jud. Neamț	100		
			2088-C2		95	Intravilan, Loc. Târdenii Mici, UAT. Cândești, Jud. Neamț	16		
			2088-C3		95	Intravilan, Loc. Târdenii Mici, UAT. Cândești, Jud. Neamț	29		
			2088-C4		95	Intravilan, Loc. Târdenii Mici, UAT. Cândești, Jud. Neamț	9		
			2088-C5		95	Intravilan, Loc. Târdenii Mici, UAT. Cândești, Jud. Neamț	2		
			2088-C6		95	Intravilan, Loc. Târdenii Mici, UAT. Cândești, Jud. Neamț	2		
1564	COMUNA CÂNDEȘTI	2613150	2104		97	Intravilan, Loc. Târdenii Mici, UAT. Cândești, Jud. Neamț	1015		Proprietar neidentificat. PROPRIETAR NEIDENTIFICAT
1565	COMUNA CÂNDEȘTI	2613150	2109		95	Intravilan, Loc. Târdenii Mici, UAT. Cândești, Jud. Neamț	1114		Proprietar neidentificat. Proprietar neidentificat
1566	COMUNA CÂNDEȘTI	2613150	2117		97	Intravilan, Loc. Târdenii Mici și extravilan comuna Cândești	12081		Proprietar neidentificat. PROPRIETAR NEIDENTIFICAT
1567	COMUNA CÂNDEȘTI	2613150	2122		78	Intravilan, Loc. Barcanesti și extravilan comuna Cândești	1600		Proprietar neidentificat. PROPRIETAR NEIDENTIFICAT
			2122-C1		78	Intravilan, Loc. Barcanesti, UAT. Cândești, Jud. Neamț	38		
1568	COMUNA CÂNDEȘTI	2613150	2129		95	Intravilan, Loc. Târdenii Mici, UAT. Cândești, Jud. Neamț	3005		Proprietar neidentificat. Proprietar neidentificat
1569	COMUNA CÂNDEȘTI	2613150	2132		97	Intravilan, Loc. Târdenii Mici, UAT. Cândești, Jud. Neamț	6755		Proprietar neidentificat. PROPRIETAR NEIDENTIFICAT
1570	COMUNA CÂNDEȘTI	2613150	2144		95	Intravilan, Loc. Târdenii Mici, UAT. Cândești, Jud. Neamț	3946		Proprietar neidentificat. Proprietar neidentificat
1571	COMUNA CÂNDEȘTI	2613150	215		83	Intravilan, Loc. Padureni, UAT. Cândești, Jud. Neamț	1618		Proprietar neidentificat. PROPRIETAR NEIDENTIFICAT
1572	COMUNA CÂNDEȘTI	2613150	2152		83	Intravilan, Loc. Padureni și extravilan comuna Cândești	1618		Proprietar neidentificat. Proprietar neidentificat
1573	COMUNA CÂNDEȘTI	2613150	2155		57	Intravilan, Loc. Barcanesti, Nr.63, UAT. Cândești, Jud. Neamț	1374		Proprietar neidentificat. Proprietar neidentificat
			2155-C1		57	Intravilan, Loc. Barcanesti, Nr.63, UAT. Cândești, Jud. Neamț	30		
			2155-C2		57	Intravilan, Loc. Barcanesti, Nr.63, UAT. Cândești, Jud. Neamț	41		
			2155-C3		57	Intravilan, Loc. Barcanesti, Nr.63, UAT. Cândești, Jud. Neamț	27		




Nr. crt.	Nume / denumire deținător	Data nașterii / CUI	Identificator	Planșa	Sector cadastral	Adresa imobilului	Suprafața în proprietate (mp)	Suprafața în posesie (mp)	Observații deținător
1573	COMUNA CÂNDEȘTI	2613150	2155-C4		57	Intravilan, Loc. Barcanesti, Nr.63, UAT. CÂNDEȘTI, Jud. Neamț	21		Proprietar neidentificat. Proprietar neidentificat
1574	COMUNA CÂNDEȘTI	2613150	2169		101	Intravilan, Loc. Barcanesti și extravilan comuna CÂNDEȘTI	3959		Proprietar neidentificat. PROPRIETAR NEIDENTIFICAT
			2169-C1		101	Intravilan, Loc. Barcanesti, UAT. CÂNDEȘTI, Jud. Neamț	84		
			2169-C2		101	Intravilan, Loc. Barcanesti, UAT. CÂNDEȘTI, Jud. Neamț	30		
			2169-C3		101	Intravilan, Loc. Barcanesti, UAT. CÂNDEȘTI, Jud. Neamț	24		
			2169-C4		101	Intravilan, Loc. Barcanesti, UAT. CÂNDEȘTI, Jud. Neamț	34		
1575	COMUNA CÂNDEȘTI	2613150	2191		100	Intravilan, Loc. Barcanesti și extravilan comuna CÂNDEȘTI	10000		Proprietar neidentificat. PROPRIETAR NEIDENTIFICAT
1576	COMUNA CÂNDEȘTI	2613150	2197		95	Intravilan, Loc. Târdeni Mici, UAT. CÂNDEȘTI, Jud. Neamț	2481		Proprietar neidentificat. Proprietar neidentificat
			2197-C1		95	Intravilan, Loc. Târdeni Mici, UAT. CÂNDEȘTI, Jud. Neamț	64		
			2197-C2		95	Intravilan, Loc. Târdeni Mici, UAT. CÂNDEȘTI, Jud. Neamț	75		
			2197-C3		95	Intravilan, Loc. Târdeni Mici, UAT. CÂNDEȘTI, Jud. Neamț	9		
1577	COMUNA CÂNDEȘTI	2613150	2200		101	Intravilan, Loc. Barcanesti și extravilan comuna CÂNDEȘTI	3260		Proprietar neidentificat. PROPRIETAR NEIDENTIFICAT
			2200-C1		101	Intravilan, Loc. Barcanesti, UAT. CÂNDEȘTI, Jud. Neamț	21		
1578	COMUNA CÂNDEȘTI	2613150	2204		101	Intravilan, Loc. Barcanesti și extravilan comuna CÂNDEȘTI	3448		Proprietar neidentificat. PROPRIETAR NEIDENTIFICAT
			2204-C1		101	Intravilan, Loc. Barcanesti, UAT. CÂNDEȘTI, Jud. Neamț	29		
			2204-C2		101	Intravilan, Loc. Barcanesti, UAT. CÂNDEȘTI, Jud. Neamț	22		
1579	COMUNA CÂNDEȘTI	2613150	2206		98	Intravilan, Loc. Târdeni Mici, UAT. CÂNDEȘTI, Jud. Neamț	2246		Proprietar neidentificat. PROPRIETAR NEIDENTIFICAT
1580	COMUNA CÂNDEȘTI	2613150	2213		97	Intravilan, Loc. Târdeni Mici, UAT. CÂNDEȘTI, Jud. Neamț	2067		Proprietar neidentificat. PROPRIETAR NEIDENTIFICAT
			2213-C1		97	Intravilan, Loc. Târdeni Mici, UAT. CÂNDEȘTI, Jud. Neamț	45		
			2213-C2		97	Intravilan, Loc. Târdeni Mici, UAT. CÂNDEȘTI, Jud. Neamț	7		
1581	COMUNA CÂNDEȘTI	2613150	2217		95	Intravilan, Loc. Târdeni Mici, UAT. CÂNDEȘTI, Jud. Neamț	562		Proprietar neidentificat. Proprietar neidentificat
1582	COMUNA CÂNDEȘTI	2613150	2221		95	Intravilan, Loc. Târdeni Mici, UAT. CÂNDEȘTI, Jud. Neamț	2594		Proprietar neidentificat. Proprietar neidentificat
1583	COMUNA CÂNDEȘTI	2613150	2236		95	Intravilan, Loc. Târdeni Mici, UAT. CÂNDEȘTI, Jud. Neamț	711		Proprietar neidentificat. Proprietar neidentificat
1584	COMUNA CÂNDEȘTI	2613150	2247		99	Extravilan, UAT. CÂNDEȘTI, Jud. Neamț; (Tarla: 30, Parcela: 857)	1300		Proprietar neidentificat. Rezerva comisiei locale de fond funciar.
1585	COMUNA CÂNDEȘTI	2613150	2263		100	Intravilan, Loc. Barcanesti și extravilan comuna CÂNDEȘTI	3500		Proprietar neidentificat. PROPRIETAR NEIDENTIFICAT



Nr. crt.	Nume / denumire deținător	Data nașterii / CUI	Identificator	Planșa	Sector cadastral	Adresa imobilului	Suprafața în proprietate (mp)	Suprafața în posesie (mp)	Observații deținător
1586	COMUNA CÂNDEȘTI	2613150	2265		100	Intravilan, Loc. Barcanesti și extravilan comuna Cârdești	2600		Proprietar neidentificat. PROPRIETAR NEIDENTIFICAT
1587	COMUNA CÂNDEȘTI	2613150	2268		101	Intravilan, Loc. Barcanesti, UAT. Cârdești, Jud. Neamț	2104		Proprietar neidentificat. PROPRIETAR NEIDENTIFICAT
			2268-C1		101	Intravilan, Loc. Barcanesti, UAT. Cârdești, Jud. Neamț	43		Proprietar neidentificat. PROPRIETAR NEIDENTIFICAT
1588	COMUNA CÂNDEȘTI	2613150	2274		76	Intravilan, Loc. Barcanesti și extravilan comuna Cârdești	4028		Proprietar neidentificat. PROPRIETAR NEIDENTIFICAT
1589	COMUNA CÂNDEȘTI	2613150	230		83	Intravilan, Loc. Padureni, UAT. Cârdești, Jud. Neamț	409		Proprietar neidentificat. Proprietar neidentificat
1590	COMUNA CÂNDEȘTI	2613150	2301		99	Extravilan, UAT. Cârdești, Jud. Neamț; (Tarla: 30, Parcela: 857)	16000		Proprietar neidentificat. Rezerva comisiei locale de fond funciar.
1591	COMUNA CÂNDEȘTI	2613150	2312		97	Intravilan, Loc. Târdenii Mici, UAT. Cârdești, Jud. Neamț	13602		Proprietar neidentificat. PROPRIETAR NEIDENTIFICAT
			2312-C1		97	Intravilan, Loc. Târdenii Mici, UAT. Cârdești, Jud. Neamț	42		
			2312-C2		97	Intravilan, Loc. Târdenii Mici, UAT. Cârdești, Jud. Neamț	39		
			2312-C3		97	Intravilan, Loc. Târdenii Mici, UAT. Cârdești, Jud. Neamț	27		
1592	COMUNA CÂNDEȘTI	2613150	2315		100	Intravilan, Loc. Barcanesti și extravilan comuna Cârdești	2300		Proprietar neidentificat. PROPRIETAR NEIDENTIFICAT
1593	COMUNA CÂNDEȘTI	2613150	2317		101	Intravilan, Loc. Barcanesti, UAT. Cârdești, Jud. Neamț	2131		Proprietar neidentificat. PROPRIETAR NEIDENTIFICAT
			2317-C1		101	Intravilan, Loc. Barcanesti, UAT. Cârdești, Jud. Neamț	42		Proprietar neidentificat. PROPRIETAR NEIDENTIFICAT
1594	COMUNA CÂNDEȘTI	2613150	2329		98	Intravilan, Loc. Târdenii Mici, UAT. Cârdești, Jud. Neamț	972		Proprietar neidentificat. PROPRIETAR NEIDENTIFICAT
1595	COMUNA CÂNDEȘTI	2613150	2343		97	Intravilan, Loc. Târdenii Mici, UAT. Cârdești, Jud. Neamț	652		Proprietar neidentificat. PROPRIETAR NEIDENTIFICAT
1596	COMUNA CÂNDEȘTI	2613150	2345		101	Intravilan, Loc. Barcanesti și extravilan comuna Cârdești	1156		Proprietar neidentificat. PROPRIETAR NEIDENTIFICAT
1597	COMUNA CÂNDEȘTI	2613150	2357		96	Intravilan, Loc. Târdenii Mici, UAT. Cârdești, Jud. Neamț	210		Proprietar neidentificat. PROPRIETAR NEIDENTIFICAT
1598	COMUNA CÂNDEȘTI	2613150	2360		97	Intravilan, Loc. Târdenii Mici, UAT. Cârdești, Jud. Neamț	1376		Proprietar neidentificat. PROPRIETAR NEIDENTIFICAT
			2360-C1		97	Intravilan, Loc. Târdenii Mici, UAT. Cârdești, Jud. Neamț	36		
1599	COMUNA CÂNDEȘTI	2613150	2368		97	Intravilan, Loc. Târdenii Mici, UAT. Cârdești, Jud. Neamț	3224		Proprietar neidentificat. PROPRIETAR NEIDENTIFICAT
			2368-C1		97	Intravilan, Loc. Târdenii Mici, UAT. Cârdești, Jud. Neamț	80		
			2368-C2		97	Intravilan, Loc. Târdenii Mici, UAT. Cârdești, Jud. Neamț	3		
			2368-C3		97	Intravilan, Loc. Târdenii Mici, UAT. Cârdești, Jud. Neamț	28		



Nr. crt.	Nume / denumire deținător	Data nașterii / CUI	Identificator	Planșa	Sector cadastral	Adresa imobilului	Suprafața în proprietate (mp)	Suprafața în posesie (mp)	Observații deținător
1599	COMUNA CÂNDEȘTI	2613150	2368-C4		97	Intravilan, Loc. Târdenii Mici, UAT. CÂNDEȘTI, Jud. Neamț	21		Proprietar neidentificat. PROPRIETAR NEIDENTIFICAT
			2368-C5		97	Intravilan, Loc. Târdenii Mici, UAT. CÂNDEȘTI, Jud. Neamț	7		
			2368-C6		97	Intravilan, Loc. Târdenii Mici, UAT. CÂNDEȘTI, Jud. Neamț	74		
			2368-C7		97	Intravilan, Loc. Târdenii Mici, UAT. CÂNDEȘTI, Jud. Neamț	26		
1600	COMUNA CÂNDEȘTI	2613150	2369		100	Intravilan, Loc. Barcanesti și extravilan comuna CÂNDEȘTI	1950		Proprietar neidentificat. PROPRIETAR NEIDENTIFICAT
1601	COMUNA CÂNDEȘTI	2613150	237		88	Intravilan, Loc. Padureni, UAT. CÂNDEȘTI, Jud. Neamț	2112		Proprietar neidentificat. Proprietar neidentificat
1602	COMUNA CÂNDEȘTI	2613150	2377		96	Intravilan, Loc. Târdenii Mici, UAT. CÂNDEȘTI, Jud. Neamț	1454		Proprietar neidentificat. PROPRIETAR NEIDENTIFICAT
1603	COMUNA CÂNDEȘTI	2613150	2392		101	Intravilan, Loc. Barcanesti, UAT. CÂNDEȘTI, Jud. Neamț	827		Proprietar neidentificat. PROPRIETAR NEIDENTIFICAT
1604	COMUNA CÂNDEȘTI	2613150	2396		97	Intravilan, Loc. Târdenii Mici, UAT. CÂNDEȘTI, Jud. Neamț	1432		Proprietar neidentificat. PROPRIETAR NEIDENTIFICAT
1605	COMUNA CÂNDEȘTI	2613150	2401		98	Intravilan, Loc. Târdenii Mici, UAT. CÂNDEȘTI, Jud. Neamț	1219		Proprietar neidentificat. PROPRIETAR NEIDENTIFICAT
			2401-C1		98	Intravilan, Loc. Târdenii Mici, UAT. CÂNDEȘTI, Jud. Neamț	81		
			2401-C2		98	Intravilan, Loc. Târdenii Mici, UAT. CÂNDEȘTI, Jud. Neamț	44		
			2401-C3		98	Intravilan, Loc. Târdenii Mici, UAT. CÂNDEȘTI, Jud. Neamț	18		
1606	COMUNA CÂNDEȘTI	2613150	2403		96	Intravilan, Loc. Târdenii Mici, UAT. CÂNDEȘTI, Jud. Neamț	543		Proprietar neidentificat. PROPRIETAR NEIDENTIFICAT
			2403-C1		96	Intravilan, Loc. Târdenii Mici, UAT. CÂNDEȘTI, Jud. Neamț	40		
1607	COMUNA CÂNDEȘTI	2613150	2406		73	Intravilan, Loc. Barcanesti, UAT. CÂNDEȘTI, Jud. Neamț	1653		Proprietar neidentificat. PROPRIETAR NEIDENTIFICAT
1608	COMUNA CÂNDEȘTI	2613150	2410		101	Intravilan, Loc. Barcanesti, UAT. CÂNDEȘTI, Jud. Neamț	2041		Proprietar neidentificat. PROPRIETAR NEIDENTIFICAT
			2410-C1		101	Intravilan, Loc. Barcanesti, UAT. CÂNDEȘTI, Jud. Neamț	47		
			2410-C2		101	Intravilan, Loc. Barcanesti, UAT. CÂNDEȘTI, Jud. Neamț	16		
			2410-C3		101	Intravilan, Loc. Barcanesti, UAT. CÂNDEȘTI, Jud. Neamț	7		
1609	COMUNA CÂNDEȘTI	2613150	2412		100	Intravilan, Loc. Barcanesti și extravilan UAT CÂNDEȘTI	7800		Proprietar neidentificat. PROPRIETAR NEIDENTIFICAT
1610	COMUNA CÂNDEȘTI	2613150	2417		73	Intravilan, Loc. Barcanesti, UAT. CÂNDEȘTI, Jud. Neamț	916		Proprietar neidentificat. PROPRIETAR NEIDENTIFICAT
1611	COMUNA CÂNDEȘTI	2613150	2419		73	Intravilan, Loc. Barcanesti și extravilan comuna CÂNDEȘTI	1028		Proprietar neidentificat. PROPRIETAR NEIDENTIFICAT



Nr. crt.	Nume / denumire deținător	Data nașterii / CUI	Identificator	Planșa	Sector cadastral	Adresa imobilului	Suprafața în proprietate (mp)	Suprafața în posesie (mp)	Observații deținător
1612	COMUNA CÂNDEȘTI	2613150	2430		101	Extravilan, UAT. Cândești, Jud. Neamț; (Tarla: 29, Parcela: 792)	2544		Proprietar neidentificat. Rezerva comisiei locale de fond funciar.
1613	COMUNA CÂNDEȘTI	2613150	2431		97	Intravilan, Loc. Târdenii Mici, UAT. Cândești, Jud. Neamț	692		Proprietar neidentificat. PROPRIETAR NEIDENTIFICAT
			2431-C1		97	Intravilan, Loc. Târdenii Mici, UAT. Cândești, Jud. Neamț	96		
			2431-C2		97	Intravilan, Loc. Târdenii Mici, UAT. Cândești, Jud. Neamț	57		
			2431-C3		97	Intravilan, Loc. Târdenii Mici, UAT. Cândești, Jud. Neamț	10		
1614	COMUNA CÂNDEȘTI	2613150	2434		76	Intravilan, Loc. Barcanesti, UAT. Cândești, Jud. Neamț	3400		Proprietar neidentificat. PROPRIETAR NEIDENTIFICAT
1615	COMUNA CÂNDEȘTI	2613150	2438		73	Intravilan, Loc. Barcanesti, UAT. Cândești, Jud. Neamț	796		Proprietar neidentificat. PROPRIETAR NEIDENTIFICAT
1616	COMUNA CÂNDEȘTI	2613150	2448		97	Intravilan, Loc. Târdenii Mici, UAT. Cândești, Jud. Neamț	1359		Proprietar neidentificat. PROPRIETAR NEIDENTIFICAT
			2448-C1		97	Intravilan, Loc. Târdenii Mici, UAT. Cândești, Jud. Neamț	48		
			2448-C2		97	Intravilan, Loc. Târdenii Mici, UAT. Cândești, Jud. Neamț	43		
			2448-C3		97	Intravilan, Loc. Târdenii Mici, UAT. Cândești, Jud. Neamț	38		
1617	COMUNA CÂNDEȘTI	2613150	2450		97	Intravilan, Loc. Târdenii Mici, UAT. Cândești, Jud. Neamț	1986		- DOMENIUL PUBLIC
1618	COMUNA CÂNDEȘTI	2613150	2458		73	Intravilan, Loc. Barcanesti, UAT. Cândești, Jud. Neamț	454		Proprietar neidentificat. PROPRIETAR NEIDENTIFICAT
1619	COMUNA CÂNDEȘTI	2613150	2462		98	Intravilan, Loc. Târdenii Mici, UAT. Cândești, Jud. Neamț	1800		Proprietar neidentificat. PROPRIETAR NEIDENTIFICAT
1620	COMUNA CÂNDEȘTI	2613150	2471		100	Intravilan, Loc. Barcanesti și extravilan comuna Cândești	3800		Proprietar neidentificat. PROPRIETAR NEIDENTIFICAT
1621	COMUNA CÂNDEȘTI	2613150	2479		101	Intravilan, Loc. Barcanesti și extravilan comuna Cândești	3018		Proprietar neidentificat. PROPRIETAR NEIDENTIFICAT
			2479-C1		101	Intravilan, Loc. Barcanesti, UAT. Cândești, Jud. Neamț	53		
1622	COMUNA CÂNDEȘTI	2613150	2480		101	Intravilan, Loc. Barcanesti, UAT. Cândești, Jud. Neamț	3001		Proprietar neidentificat. PROPRIETAR NEIDENTIFICAT
1623	COMUNA CÂNDEȘTI	2613150	2483		101	Intravilan, Loc. Barcanesti, UAT. Cândești, Jud. Neamț	1851		Proprietar neidentificat. PROPRIETAR NEIDENTIFICAT
1624	COMUNA CÂNDEȘTI	2613150	2496		101	Intravilan, Loc. Barcanesti, UAT. Cândești, Jud. Neamț	125		Proprietar neidentificat. PROPRIETAR NEIDENTIFICAT
1625	COMUNA CÂNDEȘTI	2613150	2499		97	Intravilan, Loc. Târdenii Mici, UAT. Cândești, Jud. Neamț	689		Proprietar neidentificat. PROPRIETAR NEIDENTIFICAT
			2499-C1		97	Intravilan, Loc. Târdenii Mici, UAT. Cândești, Jud. Neamț	25		




Nr. crt.	Nume / denumire deținător	Data nașterii / CUI	Identificator	Planșa	Sector cadastral	Adresa imobilului	Suprafața în proprietate (mp)	Suprafața în posesie (mp)	Observații deținător
1626	COMUNA CÂNDEȘTI	2613150	2501		73	Intravilan, Loc. Barcanesti, UAT. Cârdești, Jud. Neamț	120		Proprietar neidentificat. PROPRIETAR NEIDENTIFICAT
1627	COMUNA CÂNDEȘTI	2613150	2506-C1		73	Intravilan, Loc. Barcanesti, UAT. Cârdești, Jud. Neamț	62		Proprietar neidentificat. PROPRIETAR NEIDENTIFICAT
1628	COMUNA CÂNDEȘTI	2613150	2511		73	Intravilan, Loc. Barcanesti, UAT. Cârdești, Jud. Neamț	1918		Proprietar neidentificat. PROPRIETAR NEIDENTIFICAT
			2511-C1		73	Intravilan, Loc. Barcanesti, UAT. Cârdești, Jud. Neamț	94		
			2511-C2		73	Intravilan, Loc. Barcanesti, UAT. Cârdești, Jud. Neamț	43		
			2511-C3		73	Intravilan, Loc. Barcanesti, UAT. Cârdești, Jud. Neamț	16		
1629	COMUNA CÂNDEȘTI	2613150	2514		100	Intravilan, Loc. Barcanesti și extravilan comuna Cârdești	3200		Proprietar neidentificat. PROPRIETAR NEIDENTIFICAT
1630	COMUNA CÂNDEȘTI	2613150	2530		101	Intravilan, Loc. Barcanesti, UAT. Cârdești, Jud. Neamț	5550		Proprietar neidentificat. PROPRIETAR NEIDENTIFICAT
1631	COMUNA CÂNDEȘTI	2613150	2531		101	Intravilan, Loc. Barcanesti, UAT. Cârdești, Jud. Neamț	784		Proprietar neidentificat. PROPRIETAR NEIDENTIFICAT
1632	COMUNA CÂNDEȘTI	2613150	2539		101	Intravilan, Loc. Barcanesti, UAT. Cârdești, Jud. Neamț	928		Proprietar neidentificat. PROPRIETAR NEIDENTIFICAT
			2539-C1		101	Intravilan, Loc. Barcanesti, UAT. Cârdești, Jud. Neamț	57		
			2539-C2		101	Intravilan, Loc. Barcanesti, UAT. Cârdești, Jud. Neamț	39		
			2539-C3		101	Intravilan, Loc. Barcanesti, UAT. Cârdești, Jud. Neamț	35		
1633	COMUNA CÂNDEȘTI	2613150	255		88	Intravilan, Loc. Padureni, UAT. Cârdești, Jud. Neamț	2492		Proprietar neidentificat. Proprietar neidentificat
1634	COMUNA CÂNDEȘTI	2613150	2556		75	Intravilan, Loc. Barcanesti, UAT. Cârdești, Jud. Neamț	687		Proprietar neidentificat. PROPRIETAR NEIDENTIFICAT
			2556-C1		75	Intravilan, Loc. Barcanesti, UAT. Cârdești, Jud. Neamț	71		
			2556-C2		75	Intravilan, Loc. Barcanesti, UAT. Cârdești, Jud. Neamț	44		
1635	COMUNA CÂNDEȘTI	2613150	2562		97	Intravilan, Loc. Târdenii Mici, UAT. Cârdești, Jud. Neamț	715		Proprietar neidentificat. PROPRIETAR NEIDENTIFICAT
1636	COMUNA CÂNDEȘTI	2613150	257		82	Intravilan, Loc. Padureni și extravilan comuna Cârdești	4362		Proprietar neidentificat. Proprietar neidentificat
1637	COMUNA CÂNDEȘTI	2613150	2573		100	Intravilan, Loc. Barcanesti și extravilan comuna Cârdești	3100		Proprietar neidentificat. PROPRIETAR NEIDENTIFICAT
1638	COMUNA CÂNDEȘTI	2613150	2584		101	Intravilan, Loc. Barcanesti, UAT. Cârdești, Jud. Neamț	2121		Proprietar neidentificat. PROPRIETAR NEIDENTIFICAT
			2584-C1		101	Intravilan, Loc. Barcanesti, UAT. Cârdești, Jud. Neamț	55		
1639	COMUNA CÂNDEȘTI	2613150	2586		99	Intravilan, Loc. Barcanesti și extravilan comuna Cârdești	7000		Proprietar neidentificat. PROPRIETAR NEIDENTIFICAT



Nr. crt.	Nume / denumire deținător	Data nașterii / CUI	Identificator	Planșa	Sector cadastral	Adresa imobilului	Suprafața în proprietate (mp)	Suprafața în posesie (mp)	Observații deținător
1640	COMUNA CÂNDEȘTI	2613150	2595		100	Intravilan, Loc. Barcanesti și extravilan comuna Cârdești	6200		Proprietar neidentificat. PROPRIETAR NEIDENTIFICAT
1641	COMUNA CÂNDEȘTI	2613150	2603		101	Intravilan, Loc. Barcanesti, UAT. Cârdești, Jud. Neamț	1185		Proprietar neidentificat. PROPRIETAR NEIDENTIFICAT
1642	COMUNA CÂNDEȘTI	2613150	2616		75	Intravilan, Loc. Barcanesti, UAT. Cârdești, Jud. Neamț	1692		Proprietar neidentificat. PROPRIETAR NEIDENTIFICAT
1643	COMUNA CÂNDEȘTI	2613150	2619		99	Intravilan, Loc. Târdenii Mici, UAT. Cârdești, Jud. Neamț	1465		Proprietar neidentificat. PROPRIETAR NEIDENTIFICAT
1644	COMUNA CÂNDEȘTI	2613150	2646		101	Intravilan, Loc. Barcanesti și extravilan comuna Cârdești	2322		Proprietar neidentificat. PROPRIETAR NEIDENTIFICAT
1645	COMUNA CÂNDEȘTI	2613150	2653		101	Intravilan, Loc. Barcanesti, UAT. Cârdești, Jud. Neamț	2562		Proprietar neidentificat. PROPRIETAR NEIDENTIFICAT
1646	COMUNA CÂNDEȘTI	2613150	2654		101	Intravilan, Loc. Barcanesti, UAT. Cârdești, Jud. Neamț	1258		Proprietar neidentificat. PROPRIETAR NEIDENTIFICAT
1647	COMUNA CÂNDEȘTI	2613150	2656		101	Intravilan, Loc. Barcanesti, UAT. Cârdești, Jud. Neamț	477		Proprietar neidentificat. PROPRIETAR NEIDENTIFICAT
1648	COMUNA CÂNDEȘTI	2613150	2659		101	Intravilan, Loc. Barcanesti, UAT. Cârdești, Jud. Neamț	705		Proprietar neidentificat. PROPRIETAR NEIDENTIFICAT
1649	COMUNA CÂNDEȘTI	2613150	266		88	Intravilan, Loc. Padureni intravilan Pădureni, extravilan comuna Cârdești	7333		Proprietar neidentificat. Proprietar neidentificat
			266-C1		88	Intravilan, Loc. Padureni, UAT. Cârdești, Jud. Neamț	70		
			266-C2		88	Intravilan, Loc. Padureni, UAT. Cârdești, Jud. Neamț	36		
			266-C3		88	Intravilan, Loc. Padureni, UAT. Cârdești, Jud. Neamț	45		
			266-C4		88	Intravilan, Loc. Padureni, UAT. Cârdești, Jud. Neamț	15		
1650	COMUNA CÂNDEȘTI	2613150	2661		101	Intravilan, Loc. Barcanesti, UAT. Cârdești, Jud. Neamț	1542		Proprietar neidentificat. PROPRIETAR NEIDENTIFICAT
1651	COMUNA CÂNDEȘTI	2613150	2662		75	Intravilan, Loc. Barcanesti, UAT. Cârdești, Jud. Neamț	731		Proprietar neidentificat. PROPRIETAR NEIDENTIFICAT
			2662-C1		75	Intravilan, Loc. Barcanesti, UAT. Cârdești, Jud. Neamț	48		
			2662-C2		75	Intravilan, Loc. Barcanesti, UAT. Cârdești, Jud. Neamț	26		
			2662-C3		75	Intravilan, Loc. Barcanesti, UAT. Cârdești, Jud. Neamț	15		
1652	COMUNA CÂNDEȘTI	2613150	2664		97	Intravilan, Loc. Târdenii Mici și extravilan comuna Cârdești	3640		Proprietar neidentificat. PROPRIETAR NEIDENTIFICAT
1653	COMUNA CÂNDEȘTI	2613150	2668		101	Intravilan, Loc. Barcanesti, UAT. Cârdești, Jud. Neamț	1467		Proprietar neidentificat. PROPRIETAR NEIDENTIFICAT



Nr. crt.	Nume / denumire deținător	Data nașterii / CUI	Identificator	Planșa	Sector cadastral	Adresa imobilului	Suprafața în proprietate (mp)	Suprafața în posesie (mp)	Observații deținător
1654	COMUNA CÂNDEȘTI	2613150	2672		101	Intravilan, Loc. Barcanesti și extravilan comuna CÂNDEȘTI	2958		Proprietar neidentificat. PROPRIETAR NEIDENTIFICAT
			2672-C1		101	Intravilan, Loc. Barcanesti, UAT. CÂNDEȘTI, Jud. Neamț	147		
			2672-C2		101	Intravilan, Loc. Barcanesti, UAT. CÂNDEȘTI, Jud. Neamț	82		
			2672-C3		101	Intravilan, Loc. Barcanesti, UAT. CÂNDEȘTI, Jud. Neamț	39		
1655	COMUNA CÂNDEȘTI	2613150	2678		101	Intravilan, Loc. Barcanesti, UAT. CÂNDEȘTI, Jud. Neamț	2517		Proprietar neidentificat. PROPRIETAR NEIDENTIFICAT
			2678-C1		101	Intravilan, Loc. Barcanesti, UAT. CÂNDEȘTI, Jud. Neamț	69		
			2678-C2		101	Intravilan, Loc. Barcanesti, UAT. CÂNDEȘTI, Jud. Neamț	26		
			2678-C3		101	Intravilan, Loc. Barcanesti, UAT. CÂNDEȘTI, Jud. Neamț	24		
1656	COMUNA CÂNDEȘTI	2613150	2679		99	Intravilan, Loc. Barcanesti și extravilan comuna CÂNDEȘTI	2200		Proprietar neidentificat. PROPRIETAR NEIDENTIFICAT
1657	COMUNA CÂNDEȘTI	2613150	2685		100	Intravilan, Loc. Barcanesti, UAT. CÂNDEȘTI, Jud. Neamț	1272		Proprietar neidentificat. PROPRIETAR NEIDENTIFICAT
1658	COMUNA CÂNDEȘTI	2613150	2689		101	Intravilan, Loc. Barcanesti, UAT. CÂNDEȘTI, Jud. Neamț	1765		Proprietar neidentificat. PROPRIETAR NEIDENTIFICAT
1659	COMUNA CÂNDEȘTI	2613150	2690		101	Intravilan, Loc. Barcanesti, UAT. CÂNDEȘTI, Jud. Neamț	1684		Proprietar neidentificat. PROPRIETAR NEIDENTIFICAT
			2690-C1		101	Intravilan, Loc. Barcanesti, UAT. CÂNDEȘTI, Jud. Neamț	62		
			2690-C2		101	Intravilan, Loc. Barcanesti, UAT. CÂNDEȘTI, Jud. Neamț	21		
1660	COMUNA CÂNDEȘTI	2613150	2694		101	Intravilan, Loc. Barcanesti, UAT. CÂNDEȘTI, Jud. Neamț	2301		Proprietar neidentificat. PROPRIETAR NEIDENTIFICAT
			2694-C1		101	Intravilan, Loc. Barcanesti, UAT. CÂNDEȘTI, Jud. Neamț	84		
			2694-C2		101	Intravilan, Loc. Barcanesti, UAT. CÂNDEȘTI, Jud. Neamț	138		
			2694-C3		101	Intravilan, Loc. Barcanesti, UAT. CÂNDEȘTI, Jud. Neamț	59		
1661	COMUNA CÂNDEȘTI	2613150	2698		100	Intravilan, Loc. Barcanesti și extravilan comuna CÂNDEȘTI	2641		Proprietar neidentificat. PROPRIETAR NEIDENTIFICAT
1662	COMUNA CÂNDEȘTI	2613150	2706		101	Intravilan, Loc. Barcanesti, UAT. CÂNDEȘTI, Jud. Neamț	5797		Proprietar neidentificat. PROPRIETAR NEIDENTIFICAT
1663	COMUNA CÂNDEȘTI	2613150	2708		101	Intravilan, Loc. Barcanesti și extravilan comuna CÂNDEȘTI	764		Proprietar neidentificat. PROPRIETAR NEIDENTIFICAT
1664	COMUNA CÂNDEȘTI	2613150	2709		99	Intravilan, Loc. Târdenii Mici, UAT. CÂNDEȘTI, Jud. Neamț	3600		Proprietar neidentificat. PROPRIETAR NEIDENTIFICAT
1665	COMUNA CÂNDEȘTI	2613150	2719		100	Extravilan, UAT. CÂNDEȘTI, Jud. Neamț (Tarla: 29, Parcela: 849)	4800		Proprietar neidentificat. Rezerva comisiei locale de fond funciar
1666	COMUNA CÂNDEȘTI	2613150	2737		70	Extravilan, UAT. CÂNDEȘTI, Jud. Neamț (Tarla: 24, Parcela: 721)	757		Proprietar neidentificat. Rezerva comisiei locale de fond funciar



Nr. crt.	Nume / denumire deținător	Data nașterii / CUI	Identificator	Planșa	Sector cadastral	Adresa imobilului	Suprafața în proprietate (mp)	Suprafața în posesie (mp)	Observații deținător
1667	COMUNA CÂNDEȘTI	2613150	2743		101	Intravilan, Loc. Barcanesti, UAT. Cârdești, Jud. Neamț	440		Proprietar neidentificat. PROPRIETAR NEIDENTIFICAT
1668	COMUNA CÂNDEȘTI	2613150	2745		97	Intravilan, Loc. Târdenii Mici, UAT. Cârdești, Jud. Neamț	1131		Proprietar neidentificat. PROPRIETAR NEIDENTIFICAT
1669	COMUNA CÂNDEȘTI	2613150	2746		68	Intravilan, Loc. Cârdești și extravilan comuna Cârdești	4359		Proprietar neidentificat. Proprietar neidentificat
			2746-C1		68	Intravilan, Loc. Cârdești, UAT. Cârdești, Jud. Neamț	28		
1670	COMUNA CÂNDEȘTI	2613150	2755		68	Extravilan, Loc. Cârdești, UAT. Cârdești, Jud. Neamț; (Tarla: 11, Parcela: 190)	2834		Proprietar neidentificat. Rezerva comisiei locale de fond funciar
1671	COMUNA CÂNDEȘTI	2613150	2756		101	Intravilan, Loc. Barcanesti, UAT. Cârdești, Jud. Neamț	1969		Proprietar neidentificat. PROPRIETAR NEIDENTIFICAT
1672	COMUNA CÂNDEȘTI	2613150	276		81	Intravilan, Loc. Padureni, UAT. Cârdești, Jud. Neamț	3200		Proprietar neidentificat. PROPRIETAR NEIDENTIFICAT
1673	COMUNA CÂNDEȘTI	2613150	2761		100	Intravilan, Loc. Barcanesti și extravilan comuna Cârdești	3600		Proprietar neidentificat. PROPRIETAR NEIDENTIFICAT
1674	COMUNA CÂNDEȘTI	2613150	2766		101	Intravilan, Loc. Barcanesti, UAT. Cârdești, Jud. Neamț	1332		Proprietar neidentificat. PROPRIETAR NEIDENTIFICAT
			2767		101	Intravilan, Loc. Barcanesti, UAT. Cârdești, Jud. Neamț	1392		
1675	COMUNA CÂNDEȘTI	2613150	2767		101	Intravilan, Loc. Barcanesti, UAT. Cârdești, Jud. Neamț	1392		Proprietar neidentificat. PROPRIETAR NEIDENTIFICAT
			2767-C1		101	Intravilan, Loc. Barcanesti, UAT. Cârdești, Jud. Neamț	149		
1676	COMUNA CÂNDEȘTI	2613150	2769		101	Intravilan, Loc. Barcanesti, UAT. Cârdești, Jud. Neamț	3822		Proprietar neidentificat. PROPRIETAR NEIDENTIFICAT
			2769-C1		101	Intravilan, Loc. Barcanesti, UAT. Cârdești, Jud. Neamț	71		
1677	COMUNA CÂNDEȘTI	2613150	2770		101	Intravilan, Loc. Barcanesti, UAT. Cârdești, Jud. Neamț	204		Proprietar neidentificat. PROPRIETAR NEIDENTIFICAT
1678	COMUNA CÂNDEȘTI	2613150	2777		68	Intravilan, Loc. Cârdești și extravilan comuna Cârdești	3057		Proprietar neidentificat. Proprietar neidentificat
			2777-C1		68	Intravilan, Loc. Cârdești, UAT. Cârdești, Jud. Neamț	92		
1679	COMUNA CÂNDEȘTI	2613150	278		83	Intravilan, Loc. Padureni, UAT. Cârdești, Jud. Neamț	1655		Proprietar neidentificat. Proprietar neidentificat
1680	COMUNA CÂNDEȘTI	2613150	2780		101	Intravilan, Loc. Barcanesti, UAT. Cârdești, Jud. Neamț	434		Proprietar neidentificat. Proprietar neidentificat
1681	COMUNA CÂNDEȘTI	2613150	2784		101	Intravilan, Loc. Barcanesti, UAT. Cârdești, Jud. Neamț	650		Proprietar neidentificat. PROPRIETAR NEIDENTIFICAT
1682	COMUNA CÂNDEȘTI	2613150	2785		101	Intravilan, Loc. Barcanesti, UAT. Cârdești, Jud. Neamț	2834		Proprietar neidentificat. PROPRIETAR NEIDENTIFICAT




Nr. crt.	Nume / denumire deținător	Data nașterii / CUI	Identificator	Planșa	Sector cadastral	Adresa imobilului	Suprafața în proprietate (mp)	Suprafața în posesie (mp)	Observații deținător
1683	COMUNA CÂNDEȘTI	2613150	2787		68	Intravilan, Loc. Cândești și extravilan comuna Cândești	2736		Proprietar neidentificat. Proprietar neidentificat
			2787-C1		68	Intravilan, Loc. Cândești, UAT. Cândești, Jud. Neamț	111		
			2787-C2		68	Intravilan, Loc. Cândești, UAT. Cândești, Jud. Neamț	45		
			2787-C3		68	Intravilan, Loc. Cândești, UAT. Cândești, Jud. Neamț	60		
1684	COMUNA CÂNDEȘTI	2613150	2791		101	Intravilan, Loc. Barcanesti, UAT. Cândești, Jud. Neamț	1932		Proprietar neidentificat. PROPRIETAR NEIDENTIFICAT
			2791-C1		101	Intravilan, Loc. Barcanesti, UAT. Cândești, Jud. Neamț	40		
1685	COMUNA CÂNDEȘTI	2613150	2793		101	Intravilan, Loc. Barcanesti, UAT. Cândești, Jud. Neamț	3631		Proprietar neidentificat. PROPRIETAR NEIDENTIFICAT
			2793-C1		101	Intravilan, Loc. Barcanesti, UAT. Cândești, Jud. Neamț	82		
			2793-C2		101	Intravilan, Loc. Barcanesti, UAT. Cândești, Jud. Neamț	44		
1686	COMUNA CÂNDEȘTI	2613150	2795		101	Intravilan, Loc. Barcanesti, UAT. Cândești, Jud. Neamț	1603		Proprietar neidentificat. PROPRIETAR NEIDENTIFICAT
1687	COMUNA CÂNDEȘTI	2613150	2798		101	Intravilan, Loc. Barcanesti, UAT. Cândești, Jud. Neamț	2392		Proprietar neidentificat. PROPRIETAR NEIDENTIFICAT
1688	COMUNA CÂNDEȘTI	2613150	2803		101	Intravilan, Loc. Barcanesti, UAT. Cândești, Jud. Neamț	1485		Proprietar neidentificat. PROPRIETAR NEIDENTIFICAT
1689	COMUNA CÂNDEȘTI	2613150	2810		67	Intravilan, Loc. Cândești, UAT. Cândești, Jud. Neamț	1861		Proprietar neidentificat. Proprietar neidentificat
1690	COMUNA CÂNDEȘTI	2613150	2815		101	Intravilan, Loc. Barcanesti, UAT. Cândești, Jud. Neamț	1504		Proprietar neidentificat. PROPRIETAR NEIDENTIFICAT
1691	COMUNA CÂNDEȘTI	2613150	2816		101	Intravilan, Loc. Barcanesti, UAT. Cândești, Jud. Neamț	3000		Proprietar neidentificat. PROPRIETAR NEIDENTIFICAT
1692	COMUNA CÂNDEȘTI	2613150	2818		101	Intravilan, Loc. Barcanesti, UAT. Cândești, Jud. Neamț	1283		Proprietar neidentificat. PROPRIETAR NEIDENTIFICAT
			2818-C1		101	Intravilan, Loc. Barcanesti, UAT. Cândești, Jud. Neamț	81		
			2818-C2		101	Intravilan, Loc. Barcanesti, UAT. Cândești, Jud. Neamț	16		
1693	COMUNA CÂNDEȘTI	2613150	2821		101	Intravilan, Loc. Barcanesti, UAT. Cândești, Jud. Neamț	1108		Proprietar neidentificat. PROPRIETAR NEIDENTIFICAT
			2821-C1		101	Intravilan, Loc. Barcanesti, UAT. Cândești, Jud. Neamț	53		
			2821-C2		101	Intravilan, Loc. Barcanesti, UAT. Cândești, Jud. Neamț	35		
1694	COMUNA CÂNDEȘTI	2613150	2822		101	Intravilan, Loc. Barcanesti, UAT. Cândești, Jud. Neamț	5041		Proprietar neidentificat. PROPRIETAR NEIDENTIFICAT
1695	COMUNA CÂNDEȘTI	2613150	2839		101	Intravilan, Loc. Barcanesti, UAT. Cândești, Jud. Neamț	4615		- domeniul public
1696	COMUNA CÂNDEȘTI	2613150	2843		68	Intravilan, Loc. Cândești și extravilan comuna Cândești	9901		Proprietar neidentificat. Proprietar neidentificat
			2843-C1		68	Intravilan, Loc. Cândești, UAT. Cândești, Jud. Neamț	61		
1697	COMUNA CÂNDEȘTI	2613150	2844		67	Intravilan, Loc. Cândești, UAT. Cândești, Jud. Neamț	2121		Proprietar neidentificat. Proprietar neidentificat
			2844-C1		67	Intravilan, Loc. Cândești, UAT. Cândești, Jud. Neamț	85		




Nr. crt.	Nume / denumire deținător	Data nașterii / CUI	Identificator	Planșa	Sector cadastral	Adresa imobilului	Suprafața în proprietate (mp)	Suprafața în posesie (mp)	Observații deținător
1697	COMUNA CÂNDEȘTI	2613150	2844-C2		67	Intravilan, Loc. Cândești, UAT. Cândești, Jud. Neamț	46		Proprietar neidentificat. Proprietar neidentificat
1698	COMUNA CÂNDEȘTI	2613150	2846		101	Intravilan, Loc. Barcanesti, UAT. Cândești, Jud. Neamț	1798		Proprietar neidentificat. PROPRIETAR NEIDENTIFICAT
1699	COMUNA CÂNDEȘTI	2613150	2850		101	Intravilan, Loc. Barcanesti, UAT. Cândești, Jud. Neamț	191		Proprietar neidentificat. PROPRIETAR NEIDENTIFICAT
1700	COMUNA CÂNDEȘTI	2613150	2857		67	Intravilan, Loc. Cândești, UAT. Cândești, Jud. Neamț	2000		Proprietar neidentificat. Proprietar neidentificat
1701	COMUNA CÂNDEȘTI	2613150	2862		101	Intravilan, Loc. Barcanesti, UAT. Cândești, Jud. Neamț	2623		Proprietar neidentificat. PROPRIETAR NEIDENTIFICAT
1702	COMUNA CÂNDEȘTI	2613150	2865		68	Intravilan, Loc. Cândești, UAT. Cândești, Jud. Neamț	665		Proprietar neidentificat. Proprietar neidentificat
			2865-C1		68	Intravilan, Loc. Cândești, UAT. Cândești, Jud. Neamț	144		
1703	COMUNA CÂNDEȘTI	2613150	287		89	Intravilan, Loc. Padureni, UAT. Cândești, Jud. Neamț	6051		Proprietar neidentificat. PROPRIETAR NEIDENTIFICAT
1704	COMUNA CÂNDEȘTI	2613150	2873		67	Intravilan, Loc. Cândești, UAT. Cândești, Jud. Neamț	1190		Proprietar neidentificat. Proprietar neidentificat
			2873-C1		67	Intravilan, Loc. Cândești, UAT. Cândești, Jud. Neamț	153		
1705	COMUNA CÂNDEȘTI	2613150	2877		23	Intravilan, Loc. Cândești, UAT. Cândești, Jud. Neamț	2251		Proprietar neidentificat. PROPRIETAR NEIDENTIFICAT
1706	COMUNA CÂNDEȘTI	2613150	288		88	Intravilan, Loc. Padureni intravilan Pădureni, extravilan comuna Cândești	3200		Proprietar neidentificat. Proprietar neidentificat
1707	COMUNA CÂNDEȘTI	2613150	2885		64	Intravilan, Loc. Cândești, UAT. Cândești, Jud. Neamț	1676		Proprietar neidentificat. PROPRIETAR NEIDENTIFICAT
			2885-C1		64	Intravilan, Loc. Cândești, UAT. Cândești, Jud. Neamț	115		
			2885-C2		64	Intravilan, Loc. Cândești, UAT. Cândești, Jud. Neamț	47		
			2885-C3		64	Intravilan, Loc. Cândești, UAT. Cândești, Jud. Neamț	6		
			2885-C4		64	Intravilan, Loc. Cândești, UAT. Cândești, Jud. Neamț	19		
1708	COMUNA CÂNDEȘTI	2613150	2886		67	Intravilan, Loc. Cândești, UAT. Cândești, Jud. Neamț	835		Proprietar neidentificat. Proprietar neidentificat
1709	COMUNA CÂNDEȘTI	2613150	2888		68	Extravilan, UAT. Cândești, Jud. Neamț (Tarla: 24, Parcela: 727)	7896		Proprietar neidentificat. Rezerva comisiei locale de fond funciar
1710	COMUNA CÂNDEȘTI	2613150	2889		67	Intravilan, Loc. Cândești, UAT. Cândești, Jud. Neamț	1426		Proprietar neidentificat. Proprietar neidentificat
			2889-C1		67	Intravilan, Loc. Cândești, UAT. Cândești, Jud. Neamț	131		
			2889-C2		67	Intravilan, Loc. Cândești, UAT. Cândești, Jud. Neamț	114		
			2889-C3		67	Intravilan, Loc. Cândești, UAT. Cândești, Jud. Neamț	25		
1711	COMUNA CÂNDEȘTI	2613150	289		88	Intravilan, Loc. Padureni, UAT. Cândești, Jud. Neamț	16270		Proprietar neidentificat.




Nr. crt.	Nume / denumire deținător	Data nașterii / CUI	Identificator	Planșa	Sector cadastral	Adresa imobilului	Suprafața în proprietate (mp)	Suprafața în posesie (mp)	Observații deținător
1711	COMUNA CÂNDEȘTI	2613150	289-C1		88	Intravilan, Loc. Padureni, UAT. Cândești, Jud. Neamț	78		Proprietar neidentificat
			289-C2		88	Intravilan, Loc. Padureni, UAT. Cândești, Jud. Neamț	40		
			289-C3		88	Intravilan, Loc. Padureni, UAT. Cândești, Jud. Neamț	21		
			289-C4		88	Intravilan, Loc. Padureni, UAT. Cândești, Jud. Neamț	50		
1712	COMUNA CÂNDEȘTI	2613150	2891		101	Intravilan, Loc. Barcanesti, UAT. Cândești, Jud. Neamț	2518		Proprietar neidentificat. PROPRIETAR NEIDENTIFICAT
1713	COMUNA CÂNDEȘTI	2613150	2897		101	Intravilan, Loc. Barcanesti, UAT. Cândești, Jud. Neamț	5782		Proprietar neidentificat. PROPRIETAR NEIDENTIFICAT
1714	COMUNA CÂNDEȘTI	2613150	2899		68	Intravilan, Loc. Cândești și extravilan comuna Cândești	2056		Proprietar neidentificat. Proprietar neidentificat
1715	COMUNA CÂNDEȘTI	2613150	2901		67	Intravilan, Loc. Cândești, UAT. Cândești, Jud. Neamț	1070		Proprietar neidentificat. Proprietar neidentificat
			2901-C1		67	Intravilan, Loc. Cândești, UAT. Cândești, Jud. Neamț	145		
			2901-C2		67	Intravilan, Loc. Cândești, UAT. Cândești, Jud. Neamț	65		
1716	COMUNA CÂNDEȘTI	2613150	2902		69	Extravilan, UAT. Cândești, Jud. Neamț; (Tarla: 8, Parcela: 214)	3541		Proprietar neidentificat. Rezerva comisiei locale de fond funciar
1717	COMUNA CÂNDEȘTI	2613150	2909		68	Intravilan, Loc. Cândești, UAT. Cândești, Jud. Neamț	1122		Proprietar neidentificat. Proprietar neidentificat
			2909-C1		68	Intravilan, Loc. Cândești, UAT. Cândești, Jud. Neamț	164		
			2909-C2		68	Intravilan, Loc. Cândești, UAT. Cândești, Jud. Neamț	73		
			2909-C3		68	Intravilan, Loc. Cândești, UAT. Cândești, Jud. Neamț	15		
			2909-C4		68	Intravilan, Loc. Cândești, UAT. Cândești, Jud. Neamț	75		
1718	COMUNA CÂNDEȘTI	2613150	2916		68	Intravilan, Loc. Cândești și extravilan comuna Cândești	1929		Proprietar neidentificat. Proprietar neidentificat
			2916-C1		68	Intravilan, Loc. Cândești, UAT. Cândești, Jud. Neamț	119		
			2916-C2		68	Intravilan, Loc. Cândești, UAT. Cândești, Jud. Neamț	11		
1719	COMUNA CÂNDEȘTI	2613150	2921		101	Intravilan, Loc. Barcanesti și extravilan comuna Cândești	879		Proprietar neidentificat. PROPRIETAR NEIDENTIFICAT
1720	COMUNA CÂNDEȘTI	2613150	2928		69	Intravilan, Loc. Dragova și extravilan comuna Cândești	5251		Proprietar neidentificat. Proprietar neidentificat
1721	COMUNA CÂNDEȘTI	2613150	2931		101	Intravilan, Loc. Barcanesti, UAT. Cândești, Jud. Neamț	260		Proprietar neidentificat. PROPRIETAR NEIDENTIFICAT
1722	COMUNA CÂNDEȘTI	2613150	2934		67	Intravilan, Loc. Cândești, UAT. Cândești, Jud. Neamț	1490		Proprietar neidentificat. Proprietar neidentificat
			2934-C1		67	Intravilan, Loc. Cândești, UAT. Cândești, Jud. Neamț	97		
			2934-C2		67	Intravilan, Loc. Cândești, UAT. Cândești, Jud. Neamț	115		
1723	COMUNA CÂNDEȘTI	2613150	2939		101	Intravilan, Loc. Barcanesti, UAT. Cândești, Jud. Neamț	1781		Proprietar neidentificat. PROPRIETAR NEIDENTIFICAT



Nr. crt.	Nume / denumire deținător	Data nașterii / CUI	Identificator	Planșa	Sector cadastral	Adresa imobilului	Suprafața în proprietate (mp)	Suprafața în posesie (mp)	Observații deținător
1724	COMUNA CÂNDEȘTI	2613150	295		82	Intravilan, Loc. Padureni, UAT. Cândești, Jud. Neamț	1277		Proprietar neidentificat. Proprietar neidentificat
1725	COMUNA CÂNDEȘTI	2613150	2950		101	Intravilan, Loc. Barcanesti, UAT. Cândești, Jud. Neamț	1773		Proprietar neidentificat. PROPRIETAR NEIDENTIFICAT
1726	COMUNA CÂNDEȘTI	2613150	2959		101	Intravilan, Loc. Barcanesti, UAT. Cândești, Jud. Neamț	1040		Proprietar neidentificat. PROPRIETAR NEIDENTIFICAT
1727	COMUNA CÂNDEȘTI	2613150	2960		101	Intravilan, Loc. Barcanesti, UAT. Cândești, Jud. Neamț	1171		Proprietar neidentificat. PROPRIETAR NEIDENTIFICAT
1728	COMUNA CÂNDEȘTI	2613150	2965		69	Intravilan, Loc. Dragova și extravilan comuna Cândești	6283		Proprietar neidentificat.
			2965-C1		69	Intravilan, Loc. Dragova, UAT. Cândești, Jud. Neamț	73		
			2965-C2		69	Intravilan, Loc. Dragova, UAT. Cândești, Jud. Neamț	57		
			2965-C3		69	Intravilan, Loc. Dragova, UAT. Cândești, Jud. Neamț	11		
1729	COMUNA CÂNDEȘTI	2613150	2968		101	Intravilan, Loc. Barcanesti, UAT. Cândești, Jud. Neamț	558		Proprietar neidentificat. PROPRIETAR NEIDENTIFICAT
1730	COMUNA CÂNDEȘTI	2613150	297		88	Intravilan, Loc. Padureni, UAT. Cândești, Jud. Neamț	5224		Proprietar neidentificat. Proprietar neidentificat
			297-C1		88	Intravilan, Loc. Padureni, UAT. Cândești, Jud. Neamț	81		
			297-C2		88	Intravilan, Loc. Padureni, UAT. Cândești, Jud. Neamț	70		
			297-C3		88	Intravilan, Loc. Padureni, UAT. Cândești, Jud. Neamț	20		
			297-C4		88	Intravilan, Loc. Padureni, UAT. Cândești, Jud. Neamț	23		
			297-C5		88	Intravilan, Loc. Padureni, UAT. Cândești, Jud. Neamț	19		
1731	COMUNA CÂNDEȘTI	2613150	2975		70	Intravilan, Loc. Barcanesti, UAT. Cândești, Jud. Neamț	4786		Proprietar neidentificat. PROPRIETAR NEIDENTIFICAT
			2975-C1		70	Intravilan, Loc. Barcanesti, UAT. Cândești, Jud. Neamț	81		
			2975-C2		70	Intravilan, Loc. Barcanesti, UAT. Cândești, Jud. Neamț	30		
			2975-C3		70	Intravilan, Loc. Barcanesti, UAT. Cândești, Jud. Neamț	10		
1732	COMUNA CÂNDEȘTI	2613150	2979		67	Intravilan, Loc. Cândești, UAT. Cândești, Jud. Neamț	1400		Proprietar neidentificat. Proprietar neidentificat
			2979-C1		67	Intravilan, Loc. Cândești, UAT. Cândești, Jud. Neamț	62		
			2979-C2		67	Intravilan, Loc. Cândești, UAT. Cândești, Jud. Neamț	59		
1733	COMUNA CÂNDEȘTI	2613150	2983		69	Intravilan, Loc. Dragova și extravilan comuna Cândești	6100		Proprietar neidentificat. Proprietar neidentificat
			2983-C1		69	Intravilan, Loc. Dragova, UAT. Cândești, Jud. Neamț	50		
			2983-C2		69	Intravilan, Loc. Dragova, UAT. Cândești, Jud. Neamț	20		
			2983-C3		69	Intravilan, Loc. Dragova, UAT. Cândești, Jud. Neamț	22		
1734	COMUNA CÂNDEȘTI	2613150	2985		67	Extravilan, UAT. Cândești, Jud. Neamț (Tarla: 21, Parcela: 692)	2477		Proprietar neidentificat. Rezerva comisiei locale de fond funciar




Nr. crt.	Nume / denumire deținător	Data nașterii / CU	Identificator	Planșa	Sector cadastral	Adresa imobilului	Suprafața în proprietate (mp)	Suprafața în posesie (mp)	Observații deținător
1735	COMUNA CÂNDEȘTI	2613150	2988		101	Intravilan, Loc. Barcanesti, UAT. Cârdești, Jud. Neamț	4493		Proprietar neidentificat. PROPRIETAR NEIDENTIFICAT
1736	COMUNA CÂNDEȘTI	2613150	2991		101	Intravilan, Loc. Barcanesti, UAT. Cârdești, Jud. Neamț	500		Proprietar neidentificat. PROPRIETAR NEIDENTIFICAT
1737	COMUNA CÂNDEȘTI	2613150	2997		70	Extravilan, UAT. Cârdești, Jud. Neamț; (Tarla: 24, Parcela: 706)	10559		Proprietar neidentificat. Rezerva comisiei locale de fond funciar
1738	COMUNA CÂNDEȘTI	2613150	3005		104	Intravilan, Loc. Dragova și extravilan comuna Cârdești	7200		Proprietar neidentificat. PROPRIETAR NEIDENTIFICAT
1739	COMUNA CÂNDEȘTI	2613150	3010		101	Intravilan, Loc. Barcanesti, UAT. Cârdești, Jud. Neamț	254		Proprietar neidentificat. PROPRIETAR NEIDENTIFICAT
1740	COMUNA CÂNDEȘTI	2613150	3011		69	Intravilan, Loc. Dragova și extravilan comuna Cârdești	5964		Proprietar neidentificat. Proprietar neidentificat
			3011-C1		69	Intravilan, Loc. Dragova, UAT. Cârdești, Jud. Neamț	50		
			3011-C2		69	Intravilan, Loc. Dragova, UAT. Cârdești, Jud. Neamț	14		
1741	COMUNA CÂNDEȘTI	2613150	3014		70	Intravilan, Loc. Barcanesti, UAT. Cârdești, Jud. Neamț	3610		Proprietar neidentificat. PROPRIETAR NEIDENTIFICAT
			3014-C1		70	Intravilan, Loc. Barcanesti, UAT. Cârdești, Jud. Neamț	52		
			3014-C2		70	Intravilan, Loc. Barcanesti, UAT. Cârdești, Jud. Neamț	39		
1742	COMUNA CÂNDEȘTI	2613150	3016		65	Intravilan, Loc. Cârdești, UAT. Cârdești, Jud. Neamț	3479		Proprietar neidentificat. PROPRIETAR NEIDENTIFICAT
1743	COMUNA CÂNDEȘTI	2613150	3032		101	Intravilan, Loc. Barcanesti, UAT. Cârdești, Jud. Neamț	1018		Proprietar neidentificat. PROPRIETAR NEIDENTIFICAT
1744	COMUNA CÂNDEȘTI	2613150	3035		101	Intravilan, Loc. Barcanesti, UAT. Cârdești, Jud. Neamț	675		Proprietar neidentificat. PROPRIETAR NEIDENTIFICAT
			3035-C1		101	Intravilan, Loc. Barcanesti, UAT. Cârdești, Jud. Neamț	75		
1745	COMUNA CÂNDEȘTI	2613150	3036		104	Intravilan, Loc. Dragova și extravilan comuna Cârdești	5000		Proprietar neidentificat. PROPRIETAR NEIDENTIFICAT
1746	COMUNA CÂNDEȘTI	2613150	3038		101	Intravilan, Loc. Barcanesti, UAT. Cârdești, Jud. Neamț	68		Proprietar neidentificat. PROPRIETAR NEIDENTIFICAT
1747	COMUNA CÂNDEȘTI	2613150	3039		70	Intravilan, Loc. Barcanesti și extravilan comuna Cârdești	8790		Proprietar neidentificat. PROPRIETAR NEIDENTIFICAT
			3039-C1		70	Intravilan, Loc. Barcanesti, UAT. Cârdești, Jud. Neamț	71		
			3039-C2		70	Intravilan, Loc. Barcanesti, UAT. Cârdești, Jud. Neamț	39		
1748	COMUNA CÂNDEȘTI	2613150	3041		101	Intravilan, Loc. Barcanesti, UAT. Cârdești, Jud. Neamț	528		Proprietar neidentificat. PROPRIETAR NEIDENTIFICAT




Nr. crt.	Nume / denumire deținător	Data nașterii / CUI	Identificator	Planșa	Sector cadastral	Adresa imobilului	Suprafața în proprietate (mp)	Suprafața în posesie (mp)	Observații deținător
1749	COMUNA CÂNDEȘTI	2613150	3042		104	Intravilan, Loc. Dragova ȘI EXTRAVILAN COMUNA CÂNDEȘTI	4566		Proprietar neidentificat. PROPRIETAR NEIDENTIFICAT
1750	COMUNA CÂNDEȘTI	2613150	3046		104	Intravilan, Loc. Dragova și extravilan comuna Cârdești	3600		Proprietar neidentificat. PROPRIETAR NEIDENTIFICAT
1751	COMUNA CÂNDEȘTI	2613150	3048		101	Intravilan, Loc. Barcanesti, UAT. Cârdești, Jud. Neamț	787		Proprietar neidentificat. PROPRIETAR NEIDENTIFICAT
1752	COMUNA CÂNDEȘTI	2613150	3049		101	Intravilan, Loc. Barcanesti și extravilan comuna Cârdești	1338		Proprietar neidentificat. PROPRIETAR NEIDENTIFICAT
1753	COMUNA CÂNDEȘTI	2613150	3050		70	Intravilan, Loc. Barcanesti, UAT. Cârdești, Jud. Neamț	2911		Proprietar neidentificat. PROPRIETAR NEIDENTIFICAT
1754	COMUNA CÂNDEȘTI	2613150	3051		104	Intravilan, Loc. Dragova și extravilan comuna Cârdești	7000		Proprietar neidentificat. PROPRIETAR NEIDENTIFICAT
1755	COMUNA CÂNDEȘTI	2613150	3056		101	Intravilan, Loc. Barcanesti și extravilan comuna Cârdești	9246		Proprietar neidentificat. PROPRIETAR NEIDENTIFICAT
1756	COMUNA CÂNDEȘTI	2613150	3059		69	Extravilan, UAT. Cârdești, Jud. Neamț; (Tarla: 8, Parcela: 178)	2658		Proprietar neidentificat. Rezerva comisiei locale de fond funciar
1757	COMUNA CÂNDEȘTI	2613150	3067		101	Intravilan, Loc. Barcanesti și extravilan comuna Cârdești	2140		Proprietar neidentificat. PROPRIETAR NEIDENTIFICAT
1758	COMUNA CÂNDEȘTI	2613150	3076		65	Intravilan, Loc. Cârdești, UAT. Cârdești, Jud. Neamț	321		Proprietar neidentificat. PROPRIETAR NEIDENTIFICAT
1759	COMUNA CÂNDEȘTI	2613150	3091		69	Intravilan, Loc. Dragova și extravilan comuna Cârdești	5168		Proprietar neidentificat. Proprietar neidentificat
			3091-C1		69	Intravilan, Loc. Dragova, UAT. Cârdești, Jud. Neamț	99		
1760	COMUNA CÂNDEȘTI	2613150	3093		101	Intravilan, Loc. Barcanesti și extravilan comuna Cârdești	7663		Proprietar neidentificat. PROPRIETAR NEIDENTIFICAT
			3093-C1		101	Intravilan, Loc. Barcanesti, UAT. Cârdești, Jud. Neamț	17		
1761	COMUNA CÂNDEȘTI	2613150	3100		104	Intravilan, Loc. Dragova și extravilan comuna Cârdești	5000		Proprietar neidentificat. PROPRIETAR NEIDENTIFICAT
1762	COMUNA CÂNDEȘTI	2613150	3102		101	Intravilan, Loc. Barcanesti și extravilan comuna Cârdești	1414		Proprietar neidentificat. PROPRIETAR NEIDENTIFICAT
1763	COMUNA CÂNDEȘTI	2613150	3104		69	Intravilan, Loc. Dragova și extravilan comuna Cârdești	5322		Proprietar neidentificat. Proprietar neidentificat
1764	COMUNA CÂNDEȘTI	2613150	3105		70	Intravilan, Loc. Barcanesti, UAT. Cârdești, Jud. Neamț	4875		Proprietar neidentificat. PROPRIETAR NEIDENTIFICAT



Nr. crt.	Nume / denumire deținător	Data nașterii / CUI	Identificator	Planșa	Sector cadastral	Adresa imobilului	Suprafața în proprietate (mp)	Suprafața în posesie (mp)	Observații deținător
1765	COMUNA CÂNDEȘTI	2613150	3109		104	Intravilan, Loc. Dragova și extravilan comuna Cârdești	4600		Proprietar neidentificat. PROPRIETAR NEIDENTIFICAT
1766	COMUNA CÂNDEȘTI	2613150	3114		70	Intravilan, Loc. Barcanesti, UAT. Cârdești, Jud. Neamț	4048		Proprietar neidentificat. PROPRIETAR NEIDENTIFICAT
			3114-C1		70	Intravilan, Loc. Barcanesti, UAT. Cârdești, Jud. Neamț	44		
1767	COMUNA CÂNDEȘTI	2613150	3118		70	Intravilan, Loc. Barcanesti, UAT. Cârdești, Jud. Neamț	1859		Proprietar neidentificat. PROPRIETAR NEIDENTIFICAT
1768	COMUNA CÂNDEȘTI	2613150	3119		70	Intravilan, Loc. Barcanesti, UAT. Cârdești, Jud. Neamț	977		Proprietar neidentificat. PROPRIETAR NEIDENTIFICAT
1769	COMUNA CÂNDEȘTI	2613150	3121		102	Intravilan, Loc. Barcanesti, UAT. Cârdești, Jud. Neamț	1257		Proprietar neidentificat. PROPRIETAR NEIDENTIFICAT
			3121-C1		102	Intravilan, Loc. Barcanesti, UAT. Cârdești, Jud. Neamț	47		
			3121-C2		102	Intravilan, Loc. Barcanesti, UAT. Cârdești, Jud. Neamț	36		
1770	COMUNA CÂNDEȘTI	2613150	3127		102	Intravilan, Loc. Barcanesti, UAT. Cârdești, Jud. Neamț	793		Proprietar neidentificat. PROPRIETAR NEIDENTIFICAT
1771	COMUNA CÂNDEȘTI	2613150	3134		101	Intravilan, Loc. Barcanesti și extravilan comuna Cârdești	2603		Proprietar neidentificat. PROPRIETAR NEIDENTIFICAT
1772	COMUNA CÂNDEȘTI	2613150	3139		69	Intravilan, Loc. Dragova, UAT. Cârdești, Jud. Neamț	1151		Proprietar neidentificat. PROPRIETAR NEIDENTIFICAT
1773	COMUNA CÂNDEȘTI	2613150	3140		102	Intravilan, Loc. Barcanesti, UAT. Cârdești, Jud. Neamț	3276		Proprietar neidentificat. PROPRIETAR NEIDENTIFICAT
			3140-C1		102	Intravilan, Loc. Barcanesti, UAT. Cârdești, Jud. Neamț	59		
			3140-C2		102	Intravilan, Loc. Barcanesti, UAT. Cârdești, Jud. Neamț	52		
1774	COMUNA CÂNDEȘTI	2613150	3149		103	Intravilan, Loc. Dragova, UAT. Cârdești, Jud. Neamț	128		Proprietar neidentificat. PROPRIETAR NEIDENTIFICAT
1775	COMUNA CÂNDEȘTI	2613150	3152		102	Intravilan, Loc. Dragova, UAT. Cârdești, Jud. Neamț	772		Proprietar neidentificat. PROPRIETAR NEIDENTIFICAT
1776	COMUNA CÂNDEȘTI	2613150	3154		102	Intravilan, Loc. Dragova, UAT. Cârdești, Jud. Neamț	3046		Proprietar neidentificat. PROPRIETAR NEIDENTIFICAT
1777	COMUNA CÂNDEȘTI	2613150	3157		103	Intravilan, Loc. Dragova, UAT. Cârdești, Jud. Neamț	109		Proprietar neidentificat. PROPRIETAR NEIDENTIFICAT
1778	COMUNA CÂNDEȘTI	2613150	3165		102	Intravilan, Loc. Barcanesti și intravilan Dragova	5890		Proprietar neidentificat. PROPRIETAR NEIDENTIFICAT
			3165-C1		102	Intravilan, Loc. Barcanesti și intravilan Dragova	71		
1779	COMUNA CÂNDEȘTI	2613150	3168		103	Intravilan, Loc. Dragova, UAT. Cârdești, Jud. Neamț	2000		Proprietar neidentificat. PROPRIETAR NEIDENTIFICAT



Nr. crt.	Nume / denumire deținător	Data nașterii / CUI	Identificator	Planșa	Sector cadastral	Adresa imobilului	Suprafața în proprietate (mp)	Suprafața în posesie (mp)	Observații deținător
1780	COMUNA CÂNDEȘTI	2613150	3169		66	Intravilan, Loc. Cândești și extravilan comuna Cândești	6600		Proprietar neidentificat. PROPRIETAR NEIDENTIFICAT
1781	COMUNA CÂNDEȘTI	2613150	317		89	Intravilan, Loc. Padureni, UAT. Cândești, Jud. Neamț	7531		Proprietar neidentificat. PROPRIETAR NEIDENTIFICAT
			317-C1		89	Intravilan, Loc. Padureni, UAT. Cândești, Jud. Neamț	51		
			317-C2		89	Intravilan, Loc. Padureni, UAT. Cândești, Jud. Neamț	41		
			317-C3		89	Intravilan, Loc. Padureni, UAT. Cândești, Jud. Neamț	39		
			317-C4		89	Intravilan, Loc. Padureni, UAT. Cândești, Jud. Neamț	25		
			317-C5		89	Intravilan, Loc. Padureni, UAT. Cândești, Jud. Neamț	21		
1782	COMUNA CÂNDEȘTI	2613150	3170		102	Intravilan, Loc. Dragova, UAT. Cândești, Jud. Neamț	3254		Proprietar neidentificat. PROPRIETAR NEIDENTIFICAT
1783	COMUNA CÂNDEȘTI	2613150	3176		102	Intravilan, Loc. Dragova, UAT. Cândești, Jud. Neamț	4858		Proprietar neidentificat. PROPRIETAR NEIDENTIFICAT
			3176-C1		102	Intravilan, Loc. Dragova, UAT. Cândești, Jud. Neamț	161		
			3176-C2		102	Intravilan, Loc. Dragova, UAT. Cândești, Jud. Neamț	23		
1784	COMUNA CÂNDEȘTI	2613150	3190		104	Intravilan, Loc. Dragova și extravilan comuna Cândești	11348		Proprietar neidentificat. PROPRIETAR NEIDENTIFICAT
1785	COMUNA CÂNDEȘTI	2613150	3193		102	Intravilan, Loc. Barcanesti și intravilan Dragova	9371		Proprietar neidentificat. PROPRIETAR NEIDENTIFICAT
1786	COMUNA CÂNDEȘTI	2613150	3198		66	Intravilan, Loc. Cândești, UAT. Cândești, Jud. Neamț	3600		Proprietar neidentificat. PROPRIETAR NEIDENTIFICAT
1787	COMUNA CÂNDEȘTI	2613150	3206		101	Intravilan, Loc. Barcanesti, UAT. Cândești, Jud. Neamț	1230		Proprietar neidentificat. PROPRIETAR NEIDENTIFICAT
			3206-C1		101	Intravilan, Loc. Barcanesti, UAT. Cândești, Jud. Neamț	44		
1788	COMUNA CÂNDEȘTI	2613150	3210		104	Intravilan, Loc. Dragova, UAT. Cândești, Jud. Neamț	5474		Proprietar neidentificat. PROPRIETAR NEIDENTIFICAT
			3210-C1		104	Intravilan, Loc. Dragova, UAT. Cândești, Jud. Neamț	121		
			3210-C2		104	Intravilan, Loc. Dragova, UAT. Cândești, Jud. Neamț	52		
			3210-C3		104	Intravilan, Loc. Dragova, UAT. Cândești, Jud. Neamț	42		
			3210-C4		104	Intravilan, Loc. Dragova, UAT. Cândești, Jud. Neamț	42		
			3210-C5		104	Intravilan, Loc. Dragova, UAT. Cândești, Jud. Neamț	21		
1789	COMUNA CÂNDEȘTI	2613150	3226		103	Intravilan, Loc. Dragova, UAT. Cândești, Jud. Neamț	230		Proprietar neidentificat. PROPRIETAR NEIDENTIFICAT
1790	COMUNA CÂNDEȘTI	2613150	3227		104	Extravilan, UAT. Cândești, Jud. Neamț (Tarla: 21, Parcela: 695)	4300		Proprietar neidentificat. Rezerva comisiei locale de fond funciar
1791	COMUNA CÂNDEȘTI	2613150	3229		103	Intravilan, Loc. Dragova, UAT. Cândești, Jud. Neamț	2924		Proprietar neidentificat. PROPRIETAR NEIDENTIFICAT



Nr. crt.	Nume / denumire deținător	Data nașterii / CUI	Identificator	Planșa	Sector cadastral	Adresa imobilului	Suprafața în proprietate (mp)	Suprafața în posesie (mp)	Observații deținător
1792	COMUNA CÂNDEȘTI	2613150	3230		102	Intravilan, Loc. Dragova, UAT. Cândești, Jud. Neamț	1691		Proprietar neidentificat. PROPRIETAR NEIDENTIFICAT
1793	COMUNA CÂNDEȘTI	2613150	3231		103	Intravilan, Loc. Dragova, UAT. Cândești, Jud. Neamț	948		Proprietar neidentificat. PROPRIETAR NEIDENTIFICAT
			3231-C1		103	Intravilan, Loc. Dragova, UAT. Cândești, Jud. Neamț	82		
			3231-C2		103	Intravilan, Loc. Dragova, UAT. Cândești, Jud. Neamț	10		
1794	COMUNA CÂNDEȘTI	2613150	3239		103	Intravilan, Loc. Dragova, UAT. Cândești, Jud. Neamț	928		Proprietar neidentificat. PROPRIETAR NEIDENTIFICAT
1795	COMUNA CÂNDEȘTI	2613150	3251		103	Intravilan, Loc. Dragova, UAT. Cândești, Jud. Neamț	966		Proprietar neidentificat. PROPRIETAR NEIDENTIFICAT
			3251-C1		103	Intravilan, Loc. Dragova, UAT. Cândești, Jud. Neamț	28		
1796	COMUNA CÂNDEȘTI	2613150	3259		104	Intravilan, Loc. Dragova și extravilan comuna Cândești	6800		Proprietar neidentificat. PROPRIETAR NEIDENTIFICAT
1797	COMUNA CÂNDEȘTI	2613150	3262		102	Intravilan, Loc. Dragova și intravilan Bărcănești	2462		Proprietar neidentificat. PROPRIETAR NEIDENTIFICAT
1798	COMUNA CÂNDEȘTI	2613150	3271		104	Intravilan, Loc. Dragova ȘI EXTRAVILAN COMUNA CÂNDEȘTI	7000		PRORIETAR NEIDENTIFICAT
1799	COMUNA CÂNDEȘTI	2613150	3272		102	Intravilan, Loc. Dragova, UAT. Cândești, Jud. Neamț	1357		Proprietar neidentificat. PROPRIETAR NEIDENTIFICAT
1800	COMUNA CÂNDEȘTI	2613150	3273		66	Intravilan, Loc. Căndești, UAT. Cândești, Jud. Neamț	1400		Proprietar neidentificat. PROPRIETAR NEIDENTIFICAT
1801	COMUNA CÂNDEȘTI	2613150	3289		105	Intravilan, Loc. Dragova, UAT. Cândești, Jud. Neamț	1399		Proprietar neidentificat. Proprietar neidentificat
			3289-C1		105	Intravilan, Loc. Dragova, UAT. Cândești, Jud. Neamț	169		
			3289-C2		105	Intravilan, Loc. Dragova, UAT. Cândești, Jud. Neamț	36		
			3289-C3		105	Intravilan, Loc. Dragova, UAT. Cândești, Jud. Neamț	8		
			3289-C4		105	Intravilan, Loc. Dragova, UAT. Cândești, Jud. Neamț	61		
1802	COMUNA CÂNDEȘTI	2613150	3290		102	Extravilan, UAT. Căndești, Jud. Neamț; (Tarla: 23, Parcela: 699)	12851		Proprietar neidentificat. Rezerva comisiei locale de fond funciar
1803	COMUNA CÂNDEȘTI	2613150	3294		102	Intravilan, Loc. Dragova și extravilan comuna Căndești	1624		Proprietar neidentificat. PROPRIETAR NEIDENTIFICAT
1804	COMUNA CÂNDEȘTI	2613150	3295		102	Intravilan, Loc. Dragova, UAT. Căndești, Jud. Neamț	1422		Proprietar neidentificat. PROPRIETAR NEIDENTIFICAT
1805	COMUNA CÂNDEȘTI	2613150	3296		105	Intravilan, Loc. Dragova, UAT. Căndești, Jud. Neamț	1442		Proprietar neidentificat. Proprietar neidentificat
			3296-C1		105	Intravilan, Loc. Dragova, UAT. Căndești, Jud. Neamț	146		
			3296-C2		105	Intravilan, Loc. Dragova, UAT. Căndești, Jud. Neamț	26		



Nr. crt.	Nume / denumire deținător	Data nașterii / CUI	Identificator	Planșa	Sector cadastral	Adresa imobilului	Suprafața în proprietate (mp)	Suprafața în posesie (mp)	Observații deținător
1805	COMUNA CÂNDEȘTI	2613150	3296-C3		105	Intravilan, Loc. Dragova, UAT. Cândești, Jud. Neamț	21		Proprietar neidentificat. Proprietar neidentificat
1806	COMUNA CÂNDEȘTI	2613150	3303		105	Intravilan, Loc. Dragova, UAT. Cândești, Jud. Neamț	881		Proprietar neidentificat. Proprietar neidentificat
			3303-C1		105	Intravilan, Loc. Dragova, UAT. Cândești, Jud. Neamț	32		Proprietar neidentificat
1807	COMUNA CÂNDEȘTI	2613150	3306		102	Intravilan, Loc. Dragova și extravilan comuna Cândești	9901		Proprietar neidentificat. PROPRIETAR NEIDENTIFICAT
			3306-C1		102	Intravilan, Loc. Dragova, UAT. Cândești, Jud. Neamț	103		
			3306-C2		102	Intravilan, Loc. Dragova, UAT. Cândești, Jud. Neamț	98		
			3306-C3		102	Intravilan, Loc. Dragova, UAT. Cândești, Jud. Neamț	106		
			3306-C4		102	Intravilan, Loc. Dragova, UAT. Cândești, Jud. Neamț	50		
1808	COMUNA CÂNDEȘTI	2613150	3308		105	Intravilan, Loc. Dragova, UAT. Cândești, Jud. Neamț	1675		Proprietar neidentificat. Proprietar neidentificat
			3308-C1		105	Intravilan, Loc. Dragova, UAT. Cândești, Jud. Neamț	58		Proprietar neidentificat
1809	COMUNA CÂNDEȘTI	2613150	3310		102	Intravilan, Loc. Dragova și extravilan comuna Cândești	1835		Proprietar neidentificat. PROPRIETAR NEIDENTIFICAT
1810	COMUNA CÂNDEȘTI	2613150	3311		102	Intravilan, Loc. Dragova, UAT. Cândești, Jud. Neamț	678		Proprietar neidentificat. PROPRIETAR NEIDENTIFICAT
1811	COMUNA CÂNDEȘTI	2613150	3313		102	Intravilan, Loc. Dragova, UAT. Cândești, Jud. Neamț	1314		Proprietar neidentificat. PROPRIETAR NEIDENTIFICAT
1812	COMUNA CÂNDEȘTI	2613150	3314		102	Intravilan, Loc. Dragova, UAT. Cândești, Jud. Neamț	997		Proprietar neidentificat. PROPRIETAR NEIDENTIFICAT
1813	COMUNA CÂNDEȘTI	2613150	3316		102	Intravilan, Loc. Dragova, UAT. Cândești, Jud. Neamț	1635		Proprietar neidentificat. PROPRIETAR NEIDENTIFICAT
1814	COMUNA CÂNDEȘTI	2613150	3320		105	Intravilan, Loc. Dragova, UAT. Cândești, Jud. Neamț	876		Proprietar neidentificat. Proprietar neidentificat
1815	COMUNA CÂNDEȘTI	2613150	3323		105	Intravilan, Loc. Dragova, UAT. Cândești, Jud. Neamț	487		Proprietar neidentificat. Proprietar neidentificat
			3323-C1		105	Intravilan, Loc. Dragova, UAT. Cândești, Jud. Neamț	124		Proprietar neidentificat
1816	COMUNA CÂNDEȘTI	2613150	3325		105	Intravilan, Loc. Dragova ȘI EXTRAVILAN COMUNA CÂNDEȘTI	5305		Proprietar neidentificat. Proprietar neidentificat
			3325-C1		105	Intravilan, Loc. Dragova, UAT. Cândești, Jud. Neamț	90		
			3325-C10		105	Intravilan, Loc. Dragova, UAT. Cândești, Jud. Neamț	21		
			3325-C2		105	Intravilan, Loc. Dragova, UAT. Cândești, Jud. Neamț	62		
			3325-C3		105	Intravilan, Loc. Dragova, UAT. Cândești, Jud. Neamț	27		
			3325-C4		105	Intravilan, Loc. Dragova, UAT. Cândești, Jud. Neamț	48		
			3325-C5		105	Intravilan, Loc. Dragova, UAT. Cândești, Jud. Neamț	85		
			3325-C6		105	Intravilan, Loc. Dragova, UAT. Cândești, Jud. Neamț	158		
3325-C7		105	Intravilan, Loc. Dragova, UAT. Cândești, Jud. Neamț	79					



Nr. crt.	Nume / denumire deținător	Data nașterii / CUJ	Identificator	Planșa	Sector cadastral	Adresa imobilului	Suprafața în proprietate (mp)	Suprafața în posesie (mp)	Observații deținător
1816	COMUNA CÂNDEȘTI	2613150	3325-C8		105	Intravilan, Loc. Dragova, UAT. Cândești, Jud. Neamț	113		Proprietar neidentificat.
			3325-C9		105	Intravilan, Loc. Dragova, UAT. Cândești, Jud. Neamț	44		Proprietar neidentificat.
1817	COMUNA CÂNDEȘTI	2613150	3342		96	Intravilan, Loc. Târdeni Mici, UAT. Cândești, Jud. Neamț	2937		Proprietar neidentificat. PROPRIETAR NEIDENTIFICAT
1818	COMUNA CÂNDEȘTI	2613150	3343		96	Intravilan, Loc. Târdeni Mici, UAT. Cândești, Jud. Neamț	3745		Proprietar neidentificat. PROPRIETAR NEIDENTIFICAT
1819	COMUNA CÂNDEȘTI	2613150	3390		103	Intravilan, Loc. Dragova, UAT. Cândești, Jud. Neamț	3390		Proprietar neidentificat. PROPRIETAR NEIDENTIFICAT
1820	COMUNA CÂNDEȘTI	2613150	361		88	Extravilan, UAT. Cândești, Jud. Neamț; (Tarla: 13, Parcela: 131)	1502		Proprietar neidentificat. Proprietar neidentificat
1821	COMUNA CÂNDEȘTI	2613150	365		89	Intravilan, Loc. Padureni, UAT. Cândești, Jud. Neamț	6413		Proprietar neidentificat. PROPRIETAR NEIDENTIFICAT
			365-C1		89	Intravilan, Loc. Padureni, UAT. Cândești, Jud. Neamț	16		Proprietar neidentificat. PROPRIETAR NEIDENTIFICAT
1822	COMUNA CÂNDEȘTI	2613150	378		93	Intravilan, Loc. Padureni, UAT. Cândești, Jud. Neamț	4333		Proprietar neidentificat. PROPRIETAR NEIDENTIFICAT
1823	COMUNA CÂNDEȘTI	2613150	381		81	Intravilan, Loc. Padureni și extravilan comuna Cândești	3430		Proprietar neidentificat. PROPRIETAR NEIDENTIFICAT
			381-C1		81	Intravilan, Loc. Padureni, UAT. Cândești, Jud. Neamț	90		
			381-C2		81	Intravilan, Loc. Padureni, UAT. Cândești, Jud. Neamț	12		
			381-C3		81	Intravilan, Loc. Padureni, UAT. Cândești, Jud. Neamț	21		
			381-C4		81	Intravilan, Loc. Padureni, UAT. Cândești, Jud. Neamț	3		
1824	COMUNA CÂNDEȘTI	2613150	404		89	Intravilan, Loc. Padureni, UAT. Cândești, Jud. Neamț	4375		Proprietar neidentificat. PROPRIETAR NEIDENTIFICAT
			404-C1		89	Intravilan, Loc. Padureni, UAT. Cândești, Jud. Neamț	38		
			404-C2		89	Intravilan, Loc. Padureni, UAT. Cândești, Jud. Neamț	5		
			404-C3		89	Intravilan, Loc. Padureni, UAT. Cândești, Jud. Neamț	4		
			404-C4		89	Intravilan, Loc. Padureni, UAT. Cândești, Jud. Neamț	6		
1825	COMUNA CÂNDEȘTI	2613150	407		88	Intravilan, Loc. Padureni, UAT. Cândești, Jud. Neamț	6770		Proprietar neidentificat. Proprietar neidentificat
1826	COMUNA CÂNDEȘTI	2613150	419		93	Intravilan, Loc. Padureni și extravilan comuna Cândești	11253		Proprietar neidentificat. PROPRIETAR NEIDENTIFICAT
1827	COMUNA CÂNDEȘTI	2613150	421		88	Intravilan, Loc. Padureni, UAT. Cândești, Jud. Neamț	346		Proprietar neidentificat. Proprietar neidentificat
1828	COMUNA CÂNDEȘTI	2613150	425		81	Intravilan, Loc. Padureni și extravilan comuna Cândești	7463		Proprietar neidentificat. PROPRIETAR NEIDENTIFICAT
1829	COMUNA CÂNDEȘTI	2613150	4256		99	Intravilan, Loc. Târdeni Mici, UAT. Cândești, Jud. Neamț	2100		Proprietar neidentificat. PROPRIETAR NEIDENTIFICAT



Nr. crt.	Nume / denumire deținător	Data nașterii / CUI	Identificator	Planșa	Sector cadastral	Adresa imobilului	Suprafața în proprietate (mp)	Suprafața în posesie (mp)	Observații deținător
1830	COMUNA CÂNDEȘTI	2613150	4257		99	Intravilan, Loc. Târdenii Mici, UAT. Cândești, Jud. Neamț	432		Proprietar neidentificat. PROPRIETAR NEIDENTIFICAT
1831	COMUNA CÂNDEȘTI	2613150	4258		99	Intravilan, Loc. Târdenii Mici, UAT. Cândești, Jud. Neamț	1500		Proprietar neidentificat. PROPRIETAR NEIDENTIFICAT
1832	COMUNA CÂNDEȘTI	2613150	4259		99	Intravilan, Loc. Târdenii Mici, UAT. Cândești, Jud. Neamț	5943		Proprietar neidentificat. PROPRIETAR NEIDENTIFICAT
1833	COMUNA CÂNDEȘTI	2613150	4262		99	Intravilan, Loc. Barcanesti și extravilan comuna Cândești	3200		Proprietar neidentificat. PROPRIETAR NEIDENTIFICAT
1834	COMUNA CÂNDEȘTI	2613150	4263		99	Intravilan, Loc. Barcanesti intravilan Târdenii Mici și extravilan comuna Cândești	2600		Proprietar neidentificat. PROPRIETAR NEIDENTIFICAT
1835	COMUNA CÂNDEȘTI	2613150	4264		99	Intravilan, Loc. Târdenii Mici și extravilan comuna Cândești	5400		Proprietar neidentificat. PROPRIETAR NEIDENTIFICAT
1836	COMUNA CÂNDEȘTI	2613150	4265		99	Intravilan, Loc. Târdenii Mici, UAT. Cândești, Jud. Neamț	1000		Proprietar neidentificat. PROPRIETAR NEIDENTIFICAT
1837	COMUNA CÂNDEȘTI	2613150	4269		99	Extravilan, UAT. Cândești, Jud. Neamț; (Tarla: 30, Parcela: 857)	4698		Proprietar neidentificat. Rezerva comisiei locale de fond funciar.
1838	COMUNA CÂNDEȘTI	2613150	4271		99	Extravilan, UAT. Cândești, Jud. Neamț; (Tarla: 30, Parcela: 857)	1300		Proprietar neidentificat. Rezerva comisiei locale de fond funciar.
1839	COMUNA CÂNDEȘTI	2613150	4274		99	Extravilan, UAT. Cândești, Jud. Neamț; (Tarla: 30, Parcela: 857)	9882		Proprietar neidentificat. Rezerva comisiei locale de fond funciar.
1840	COMUNA CÂNDEȘTI	2613150	4276		99	Extravilan, UAT. Cândești, Jud. Neamț; (Tarla: 30, Parcela: 857)	2500		Proprietar neidentificat. Rezerva comisiei locale de fond funciar.
1841	COMUNA CÂNDEȘTI	2613150	4278		99	Extravilan, UAT. Cândești, Jud. Neamț; (Tarla: 30, Parcela: 857)	1797		Proprietar neidentificat. PROPRIETAR NEIDENTIFICAT
1842	COMUNA CÂNDEȘTI	2613150	4281		99	Intravilan, Loc. Barcanesti și extravilan comuna Cândești	2198		Proprietar neidentificat. PROPRIETAR NEIDENTIFICAT
1843	COMUNA CÂNDEȘTI	2613150	4285		99	Extravilan, UAT. Cândești, Jud. Neamț; (Tarla: 30, Parcela: 857)	5401		Proprietar neidentificat. Rezerva comisiei locale de fond funciar.
1844	COMUNA CÂNDEȘTI	2613150	4287		99	Intravilan, Loc. Barcanesti și extravilan comuna Cândești	1800		Proprietar neidentificat. PROPRIETAR NEIDENTIFICAT



Nr. crt.	Nume / denumire deținător	Data nașterii / CUI	Identificator	Planșa	Sector cadastral	Adresa imobilului	Suprafața în proprietate (mp)	Suprafața în posesie (mp)	Observații deținător
1845	COMUNA CÂNDEȘTI	2613150	4291		99	Extravilan, UAT. Cârdești, Jud. Neamț; (Tarla: 30, Parcela: 857)	7200		Proprietar neidentificat. Rezerva comisiei locale de fond funciar.
1846	COMUNA CÂNDEȘTI	2613150	4293		99	Intravilan, Loc. Barcanesti și extravilan comuna Cârdești	4000		Proprietar neidentificat. PROPRIETAR NEIDENTIFICAT
1847	COMUNA CÂNDEȘTI	2613150	4295		99	Extravilan, UAT. Cârdești, Jud. Neamț; (Tarla: 30, Parcela: 857)	500		Proprietar neidentificat. Rezerva comisiei locale de fond funciar.
1848	COMUNA CÂNDEȘTI	2613150	4296		99	Intravilan, Loc. Barcanesti și extravilan comuna Cârdești	1800		Proprietar neidentificat. PROPRIETAR NEIDENTIFICAT
1849	COMUNA CÂNDEȘTI	2613150	4298		99	Intravilan, Loc. Barcanesti și extravilan comuna Cârdești	1600		Proprietar neidentificat. PROPRIETAR NEIDENTIFICAT
1850	COMUNA CÂNDEȘTI	2613150	4299		99	Extravilan, UAT. Cârdești, Jud. Neamț; (Tarla: 30, Parcela: 857)	2700		Proprietar neidentificat. Rezerva comisiei locale de fond funciar.
1851	COMUNA CÂNDEȘTI	2613150	4300		99	Extravilan, UAT. Cârdești, Jud. Neamț; (Tarla: 30, Parcela: 857)	3100		Proprietar neidentificat. Rezerva comisiei locale de fond funciar.
1852	COMUNA CÂNDEȘTI	2613150	4301		99	Intravilan, Loc. Barcanesti și extravilan comuna Cârdești	1700		Proprietar neidentificat. PROPRIETAR NEIDENTIFICAT
1853	COMUNA CÂNDEȘTI	2613150	4302		98	Intravilan, Loc. Târdenii Mici și extravilan comuna Cârdești	6000		Proprietar neidentificat. PROPRIETAR NEIDENTIFICAT
1854	COMUNA CÂNDEȘTI	2613150	4303		98	Intravilan, Loc. Târdenii Mici și extravilan comuna Cârdești	651		Proprietar neidentificat. PROPRIETAR NEIDENTIFICAT
1855	COMUNA CÂNDEȘTI	2613150	4305		98	Extravilan, UAT. Cârdești, Jud. Neamț; (Tarla: 30, Parcela: 857)	4000		Proprietar neidentificat. Rezervă comisiei locale de fond funciar
1856	COMUNA CÂNDEȘTI	2613150	4306		98	Extravilan, UAT. Cârdești, Jud. Neamț; (Tarla: 30, Parcela: 857)	7600		Proprietar neidentificat. Rezervă comisiei locale de fond funciar
1857	COMUNA CÂNDEȘTI	2613150	4307		98	Extravilan, UAT. Cârdești, Jud. Neamț; (Tarla: 30, Parcela: 857)	3300		Proprietar neidentificat. Rezervă comisiei locale de fond funciar
1858	COMUNA CÂNDEȘTI	2613150	4308		98	Extravilan, UAT. Cârdești, Jud. Neamț; (Tarla: 30, Parcela: 857)	3600		Proprietar neidentificat. Rezerva comisiei locale de fond funciar



Nr. crt.	Nume / denumire deținător	Data nașterii / CUI	Identificator	Planșa	Sector cadastral	Adresa imobilului	Suprafața în proprietate (mp)	Suprafața în posesie (mp)	Observații deținător
1859	COMUNA CÂNDEȘTI	2613150	4310		98	Intravilan, Loc. Târdeni Mici și extravilan comuna Cârdești	7600		Proprietar neidentificat. PROPRIETAR NEIDENTIFICAT
1860	COMUNA CÂNDEȘTI	2613150	4311		98	Intravilan, Loc. Târdeni Mici, UAT. Cârdești, Jud. Neamț	2300		Proprietar neidentificat. PROPRIETAR NEIDENTIFICAT
1861	COMUNA CÂNDEȘTI	2613150	4314		98	Intravilan, Loc. Târdeni Mici, UAT. Cârdești, Jud. Neamț	1952		Proprietar neidentificat. PROPRIETAR NEIDENTIFICAT
1862	COMUNA CÂNDEȘTI	2613150	4317		98	Extravilan, UAT. Cârdești, Jud. Neamț; (Tarla: 30, Parcela: 857)	1200		Proprietar neidentificat. PROPRIETAR NEIDENTIFICAT
1863	COMUNA CÂNDEȘTI	2613150	4318		98	Extravilan, UAT. Cârdești, Jud. Neamț; (Tarla: 30, Parcela: 857)	3200		Proprietar neidentificat. PROPRIETAR NEIDENTIFICAT
1864	COMUNA CÂNDEȘTI	2613150	4319		98	Extravilan, UAT. Cârdești, Jud. Neamț; (Tarla: 30, Parcela: 857)	3080		Proprietar neidentificat. Rezervă comisiei locale de fond funciar
1865	COMUNA CÂNDEȘTI	2613150	4320		98	Extravilan, UAT. Cârdești, Jud. Neamț; (Tarla: 30, Parcela: 857)	3600		Proprietar neidentificat. Rezervă comisiei locale de fond funciar
1866	COMUNA CÂNDEȘTI	2613150	4321		98	Extravilan, UAT. Cârdești, Jud. Neamț; (Tarla: 30, Parcela: 857)	1800		Proprietar neidentificat. Rezervă comisiei locale de fond funciar
1867	COMUNA CÂNDEȘTI	2613150	4325		98	Extravilan, UAT. Cârdești, Jud. Neamț; (Tarla: 30, Parcela: 857)	2500		Proprietar neidentificat. Rezervă comisiei locale de fond funciar
1868	COMUNA CÂNDEȘTI	2613150	4326		98	Extravilan, UAT. Cârdești, Jud. Neamț; (Tarla: 30, Parcela: 857)	2800		Proprietar neidentificat. Rezervă comisiei locale de fond funciar
1869	COMUNA CÂNDEȘTI	2613150	4327		98	Extravilan, UAT. Cârdești, Jud. Neamț; (Tarla: 30, Parcela: 857)	3600		Proprietar neidentificat. Rezervă comisiei locale de fond funciar
1870	COMUNA CÂNDEȘTI	2613150	4328		98	Intravilan, Loc. Târdeni Mici și extravilan comuna Cârdești	3300		Proprietar neidentificat. PROPRIETAR NEIDENTIFICAT
1871	COMUNA CÂNDEȘTI	2613150	4329		98	Extravilan, UAT. Cârdești, Jud. Neamț; (Tarla: 30, Parcela: 857)	4000		Proprietar neidentificat. Rezervă comisiei locale de fond funciar
1872	COMUNA CÂNDEȘTI	2613150	4330		98	Extravilan, UAT. Cârdești, Jud. Neamț; (Tarla: 30, Parcela: 857)	2400		Proprietar neidentificat. Rezervă comisiei locale de fond funciar



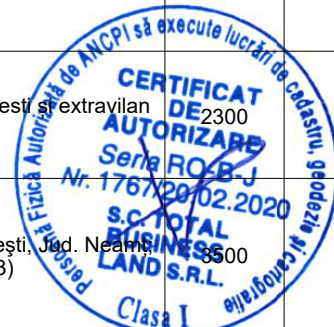
Nr. crt.	Nume / denumire deținător	Data nașterii / CUI	Identificator	Planșa	Sector cadastral	Adresa imobilului	Suprafața în proprietate (mp)	Suprafața în posesie (mp)	Observații deținător
1873	COMUNA CÂNDEȘTI	2613150	4331		98	Extravilan, UAT. Cândești, Jud. Neamț; (Tarla: 30, Parcela: 857)	3900		Proprietar neidentificat. Rezervă comisiei locale de fond funciar
1874	COMUNA CÂNDEȘTI	2613150	4335		98	Intravilan, Loc. Târdenii Mici și extravilan comuna Cândești	11058		Proprietar neidentificat. PROPRIETAR NEIDENTIFICAT
1875	COMUNA CÂNDEȘTI	2613150	4336		98	Intravilan, Loc. Târdenii Mici ȘI INTRAVILAN BĂRCĂNEȘTI	1600		Proprietar neidentificat. PROPRIETAR NEIDENTIFICAT
1876	COMUNA CÂNDEȘTI	2613150	4343		79	Intravilan, Loc. Barcanesti și extravilan comuna Cândești	6400		Proprietar neidentificat. Proprietar neidentificat
1877	COMUNA CÂNDEȘTI	2613150	4347		100	Intravilan, Loc. Barcanesti și extravilan comuna Cândești	9000		Proprietar neidentificat. PROPRIETAR NEIDENTIFICAT
1878	COMUNA CÂNDEȘTI	2613150	4353		100	Intravilan, Loc. Barcanesti și extravilan comuna Cândești	900		Proprietar neidentificat. PROPRIETAR NEIDENTIFICAT
1879	COMUNA CÂNDEȘTI	2613150	4354		100	Intravilan, Loc. Barcanesti și extravilan comuna Cândești	900		Proprietar neidentificat. PROPRIETAR NEIDENTIFICAT
1880	COMUNA CÂNDEȘTI	2613150	4355		100	Intravilan, Loc. Barcanesti și extravilan comuna Cândești	1000		Proprietar neidentificat. PROPRIETAR NEIDENTIFICAT
1881	COMUNA CÂNDEȘTI	2613150	4359		100	Extravilan, UAT. Cândești, Jud. Neamț; (Tarla: 29, Parcela: 833)	850		Proprietar neidentificat. Rezerva comisiei locale de fond funciar
1882	COMUNA CÂNDEȘTI	2613150	4360		100	Extravilan, UAT. Cândești, Jud. Neamț; (Tarla: 29, Parcela: 833/13)	7200		Proprietar neidentificat. Rezerva comisiei locale de fond funciar
1883	COMUNA CÂNDEȘTI	2613150	4364		100	Extravilan, UAT. Cândești, Jud. Neamț; (Tarla: 29, Parcela: 833)	2900		Proprietar neidentificat. Rezerva comisiei locale de fond funciar
1884	COMUNA CÂNDEȘTI	2613150	4365		100	Extravilan, UAT. Cândești, Jud. Neamț; (Tarla: 29, Parcela: 833)	2100		Proprietar neidentificat. Rezerva comisiei locale de fond funciar
1885	COMUNA CÂNDEȘTI	2613150	4367		100	Extravilan, UAT. Cândești, Jud. Neamț; (Tarla: 29, Parcela: 833)	1500		Proprietar neidentificat. Rezerva comisiei locale de fond funciar
1886	COMUNA CÂNDEȘTI	2613150	4370		100	Extravilan, UAT. Cândești, Jud. Neamț; (Tarla: 29, Parcela: 834; Tarla: 29, Parcela: 833)	1560		Proprietar neidentificat. Rezerva comisiei locale de fond funciar




Nr. crt.	Nume / denumire deținător	Data nașterii / CUI	Identificator	Planșa	Sector cadastral	Adresa imobilului	Suprafața în proprietate (mp)	Suprafața în posesie (mp)	Observații deținător
1887	COMUNA CÂNDEȘTI	2613150	4378		100	Extravilan, UAT. CÂNDEȘTI, Jud. Neamț; (Tarla: 29, Parcela: 832; Tarla: 29, Parcela: 833)	8000		Proprietar neidentificat. Rezerva comisiei locale de fond funciar
1888	COMUNA CÂNDEȘTI	2613150	4380		100	Extravilan, UAT. CÂNDEȘTI, Jud. Neamț; (Tarla: 29, Parcela: 834)	2000		Proprietar neidentificat. Rezerva comisiei locale de fond funciar
1889	COMUNA CÂNDEȘTI	2613150	4381		100	Extravilan, UAT. CÂNDEȘTI, Jud. Neamț; (Tarla: 29, Parcela: 834)	2000		Proprietar neidentificat. Rezerva comisiei locale de fond funciar
1890	COMUNA CÂNDEȘTI	2613150	4386		100	Extravilan, UAT. CÂNDEȘTI, Jud. Neamț; (Tarla: 29, Parcela: 833)	900		Proprietar neidentificat. Rezerva comisiei locale de fond funciar
1891	COMUNA CÂNDEȘTI	2613150	4387		100	Extravilan, UAT. CÂNDEȘTI, Jud. Neamț; (Tarla: 29, Parcela: 832; Tarla: 29, Parcela: 833)	3000		Proprietar neidentificat. Rezerva comisiei locale de fond funciar
1892	COMUNA CÂNDEȘTI	2613150	4388		100	Extravilan, UAT. CÂNDEȘTI, Jud. Neamț; (Tarla: 29, Parcela: 833)	700		Proprietar neidentificat. Rezerva comisiei locale de fond funciar
1893	COMUNA CÂNDEȘTI	2613150	4389		100	Extravilan, UAT. CÂNDEȘTI, Jud. Neamț; (Tarla: 29, Parcela: 833)	3500		Proprietar neidentificat. Rezerva comisiei locale de fond funciar
1894	COMUNA CÂNDEȘTI	2613150	4391		100	Extravilan, UAT. CÂNDEȘTI, Jud. Neamț; (Tarla: 29, Parcela: 834)	2500		Proprietar neidentificat. Rezerva comisiei locale de fond funciar
1895	COMUNA CÂNDEȘTI	2613150	4392		100	Extravilan, UAT. CÂNDEȘTI, Jud. Neamț; (Tarla: 29, Parcela: 833)	500		Proprietar neidentificat. Rezerva comisiei locale de fond funciar
1896	COMUNA CÂNDEȘTI	2613150	4398		100	Extravilan, UAT. CÂNDEȘTI, Jud. Neamț; (Tarla: 29, Parcela: 833)	2800		Proprietar neidentificat. Rezerva comisiei locale de fond funciar
1897	COMUNA CÂNDEȘTI	2613150	4399		100	Intravilan, Loc. Barcanesti și extravilan comuna CÂNDEȘTI	6196		Proprietar neidentificat. PROPRIETAR NEIDENTIFICAT
1898	COMUNA CÂNDEȘTI	2613150	440		89	Intravilan, Loc. Padureni, UAT. CÂNDEȘTI, Jud. Neamț	1598		Proprietar neidentificat. PROPRIETAR NEIDENTIFICAT
			440-C1		89	Intravilan, Loc. Padureni, UAT. CÂNDEȘTI, Jud. Neamț	46		
			440-C2		89	Intravilan, Loc. Padureni, UAT. CÂNDEȘTI, Jud. Neamț	45		
			440-C3		89	Intravilan, Loc. Padureni, UAT. CÂNDEȘTI, Jud. Neamț	9		
			440-C4		89	Intravilan, Loc. Padureni, UAT. CÂNDEȘTI, Jud. Neamț	15		
			440-C5		89	Intravilan, Loc. Padureni, UAT. CÂNDEȘTI, Jud. Neamț	27		
			440-C6		89	Intravilan, Loc. Padureni, UAT. CÂNDEȘTI, Jud. Neamț	11		



Nr. crt.	Nume / denumire deținător	Data nașterii / CUI	Identificator	Planșa	Sector cadastral	Adresa imobilului	Suprafața în proprietate (mp)	Suprafața în posesie (mp)	Observații deținător
1899	COMUNA CÂNDEȘTI	2613150	4405		100	Extravilan, UAT. CÂNDEȘTI, Jud. Neamț; (Tarla: 29, Parcela: 849; Tarla: 29, Parcela: 833)	5800		Proprietar neidentificat. Rezerva comisiei locale de fond funciar
1900	COMUNA CÂNDEȘTI	2613150	4406		100	Extravilan, UAT. CÂNDEȘTI, Jud. Neamț; (Tarla: 29, Parcela: 633; Tarla: 29, Parcela: 849)	6000		Proprietar neidentificat. Rezerva comisiei locale de fond funciar
1901	COMUNA CÂNDEȘTI	2613150	4408		100	Extravilan, UAT. CÂNDEȘTI, Jud. Neamț; (Tarla: 29, Parcela: 849)	4400		Proprietar neidentificat. Rezerva comisiei locale de fond funciar
1902	COMUNA CÂNDEȘTI	2613150	4410		100	Extravilan, UAT. CÂNDEȘTI, Jud. Neamț; (Tarla: 29, Parcela: 849; Tarla: 29, Parcela: 833)	7200		Proprietar neidentificat. Rezerva comisiei locale de fond funciar
1903	COMUNA CÂNDEȘTI	2613150	4411		100	Extravilan, UAT. CÂNDEȘTI, Jud. Neamț; (Tarla: 29, Parcela: 833)	9400		Proprietar neidentificat. Rezerva comisiei locale de fond funciar
1904	COMUNA CÂNDEȘTI	2613150	4412		100	Extravilan, UAT. CÂNDEȘTI, Jud. Neamț; (Tarla: 29, Parcela: 833)	12000		Proprietar neidentificat. Rezerva comisiei locale de fond funciar
1905	COMUNA CÂNDEȘTI	2613150	4413		100	Intravilan, Loc. Barcanesti și extravilan comuna CÂNDEȘTI	1400		Proprietar neidentificat. PROPRIETAR NEIDENTIFICAT
1906	COMUNA CÂNDEȘTI	2613150	4414		100	Intravilan, Loc. Barcanesti și extravilan comuna CÂNDEȘTI	1000		Proprietar neidentificat. PROPRIETAR NEIDENTIFICAT
1907	COMUNA CÂNDEȘTI	2613150	4415		100	Intravilan, Loc. Barcanesti și extravilan comuna CÂNDEȘTI	1500		Proprietar neidentificat. PROPRIETAR NEIDENTIFICAT
1908	COMUNA CÂNDEȘTI	2613150	4416		100	Intravilan, Loc. Barcanesti și extravilan comuna CÂNDEȘTI	1700		Proprietar neidentificat. PROPRIETAR NEIDENTIFICAT
1909	COMUNA CÂNDEȘTI	2613150	4417		100	Intravilan, Loc. Barcanesti și extravilan comuna CÂNDEȘTI	1800		Proprietar neidentificat. PROPRIETAR NEIDENTIFICAT
1910	COMUNA CÂNDEȘTI	2613150	4418		100	Intravilan, Loc. Barcanesti și extravilan comuna CÂNDEȘTI	3600		Proprietar neidentificat. PROPRIETAR NEIDENTIFICAT
1911	COMUNA CÂNDEȘTI	2613150	4419		100	Intravilan, Loc. Barcanesti și extravilan comuna CÂNDEȘTI	2300		Proprietar neidentificat. PROPRIETAR NEIDENTIFICAT
1912	COMUNA CÂNDEȘTI	2613150	4423		100	Extravilan, UAT. CÂNDEȘTI, Jud. Neamț; (Tarla: 29, Parcela: 833)	3500		Proprietar neidentificat. Rezerva comisiei locale de fond funciar



Nr. crt.	Nume / denumire deținător	Data nașterii / CUJ	Identificator	Planșa	Sector cadastral	Adresa imobilului	Suprafața în proprietate (mp)	Suprafața în posesie (mp)	Observații deținător
1913	COMUNA CÂNDEȘTI	2613150	4424		100	Extravilan, UAT. Cândești, Jud. Neamț; (Tarla: 29, Parcela: 833)	1800		Proprietar neidentificat. Rezerva comisiei locale de fond funciar
1914	COMUNA CÂNDEȘTI	2613150	4428		100	Intravilan, Loc. Târdenii Mici și extravilan comuna Cândești	4500		Proprietar neidentificat. PROPRIETAR NEIDENTIFICAT
1915	COMUNA CÂNDEȘTI	2613150	4436		100	Extravilan, UAT. Cândești, Jud. Neamț; (Tarla: 29, Parcela: 849)	7500		Proprietar neidentificat. Rezerva comisiei locale de fond funciar
1916	COMUNA CÂNDEȘTI	2613150	4438		100	Extravilan, UAT. Cândești, Jud. Neamț; (Tarla: 29, Parcela: 833)	5000		Proprietar neidentificat. Rezerva comisiei locale de fond funciar
1917	COMUNA CÂNDEȘTI	2613150	4445		100	Extravilan, UAT. Cândești, Jud. Neamț; (Tarla: 29, Parcela: 833)	1800		Proprietar neidentificat. Rezerva comisiei locale de fond funciar
1918	COMUNA CÂNDEȘTI	2613150	4448		100	Extravilan, UAT. Cândești, Jud. Neamț; (Tarla: 29, Parcela: 822)	1700		Proprietar neidentificat. Rezerva comisiei locale de fond funciar
1919	COMUNA CÂNDEȘTI	2613150	4456		100	Extravilan, UAT. Cândești, Jud. Neamț; (Tarla: 29, Parcela: 823)	3600		Proprietar neidentificat. Rezerva comisiei locale de fond funciar
1920	COMUNA CÂNDEȘTI	2613150	4461		100	Extravilan, UAT. Cândești, Jud. Neamț; (Tarla: 29, Parcela: 823)	2000		Proprietar neidentificat. Rezerva comisiei locale de fond funciar
1921	COMUNA CÂNDEȘTI	2613150	4466		100	Extravilan, UAT. Cândești, Jud. Neamț; (Tarla: 29, Parcela: 823)	3600		Proprietar neidentificat. Rezerva comisiei locale de fond funciar
1922	COMUNA CÂNDEȘTI	2613150	4467		100	Extravilan, UAT. Cândești, Jud. Neamț; (Tarla: 29, Parcela: 823)	5000		Proprietar neidentificat. Rezerva comisiei locale de fond funciar
1923	COMUNA CÂNDEȘTI	2613150	4468		100	Extravilan, UAT. Cândești, Jud. Neamț; (Tarla: 29, Parcela: 821)	3600		Proprietar neidentificat. Rezerva comisiei locale de fond funciar
1924	COMUNA CÂNDEȘTI	2613150	4470		100	Extravilan, UAT. Cândești, Jud. Neamț; (Tarla: 29, Parcela: 823)	3600		Proprietar neidentificat. Rezerva comisiei locale de fond funciar
1925	COMUNA CÂNDEȘTI	2613150	4472		100	Extravilan, UAT. Cândești, Jud. Neamț; (Tarla: 29, Parcela: 849)	1879		Proprietar neidentificat. Rezerva comisiei locale de fond funciar




Nr. crt.	Nume / denumire deținător	Data nașterii / CUI	Identificator	Planșa	Sector cadastral	Adresa imobilului	Suprafața în proprietate (mp)	Suprafața în posesie (mp)	Observații deținător
1926	COMUNA CÂNDEȘTI	2613150	4478		100	Extravilan, UAT. Cârdești, Jud. Neamț; (Tarla: 29, Parcela: 849)	2612		Proprietar neidentificat. Rezerva comisiei locale de fond funciar
1927	COMUNA CÂNDEȘTI	2613150	4479		100	Intravilan, Loc. Barcanesti și extravilan comuna Cârdești	4345		Proprietar neidentificat. PROPRIETAR NEIDENTIFICAT
1928	COMUNA CÂNDEȘTI	2613150	4480		100	Extravilan, UAT. Cârdești, Jud. Neamț; (Tarla: 29, Parcela: 833)	26623		Proprietar neidentificat. Rezerva comisiei locale de fond funciar
1929	COMUNA CÂNDEȘTI	2613150	4481		100	Extravilan, UAT. Cârdești, Jud. Neamț; (Tarla: 29, Parcela: 822)	9057		Proprietar neidentificat. Rezerva comisiei locale de fond funciar
1930	COMUNA CÂNDEȘTI	2613150	4482		105	Intravilan, Loc. Dragova, UAT. Cârdești, Jud. Neamț	61		Proprietar neidentificat. PROPRIETAR NEIDENTIFICAT
1931	COMUNA CÂNDEȘTI	2613150	4487		105	Intravilan, Loc. Dragova, UAT. Cârdești, Jud. Neamț	3600		Proprietar neidentificat. Proprietar neidentificat
1932	COMUNA CÂNDEȘTI	2613150	4488		105	Intravilan, Loc. Dragova, UAT. Cârdești, Jud. Neamț	5000		Proprietar neidentificat. Proprietar neidentificat
1933	COMUNA CÂNDEȘTI	2613150	4493		105	Extravilan, UAT. Cârdești, Jud. Neamț; (Tarla: 22, Parcela: 697)	2978		Proprietar neidentificat. Rezerva comisiei locale de fond funciar
1934	COMUNA CÂNDEȘTI	2613150	4495		105	Extravilan, UAT. Cârdești, Jud. Neamț; (Tarla: 22, Parcela: 697)	4400		Proprietar neidentificat. Rezerva comisiei locale de fond funciar
1935	COMUNA CÂNDEȘTI	2613150	4498		105	Extravilan, UAT. Cârdești, Jud. Neamț; (Tarla: 22, Parcela: 697)	7000		Proprietar neidentificat. Rezerva comisiei locale de fond funciar
1936	COMUNA CÂNDEȘTI	2613150	4502		105	Extravilan, UAT. Cârdești, Jud. Neamț; (Tarla: 22, Parcela: 697)	5400		Proprietar neidentificat. Rezerva comisiei locale de fond funciar
1937	COMUNA CÂNDEȘTI	2613150	4503		105	Extravilan, UAT. Cârdești, Jud. Neamț; (Tarla: 22, Parcela: 697)	6300		Proprietar neidentificat. Rezerva comisiei locale de fond funciar
1938	COMUNA CÂNDEȘTI	2613150	4505		105	Extravilan, UAT. Cârdești, Jud. Neamț; (Tarla: 22, Parcela: 697)	2100		Proprietar neidentificat. Proprietar neidentificat
1939	COMUNA CÂNDEȘTI	2613150	4506		105	Extravilan, UAT. Cârdești, Jud. Neamț; (Tarla: 22, Parcela: 697)	2200		Proprietar neidentificat. Rezerva comisiei locale de fond funciar



Nr. crt.	Nume / denumire deținător	Data nașterii / CUI	Identificator	Planșa	Sector cadastral	Adresa imobilului	Suprafața în proprietate (mp)	Suprafața în posesie (mp)	Observații deținător
1940	COMUNA CÂNDEȘTI	2613150	4507		105	Extravilan, UAT. Cârdești, Jud. Neamț; (Tarla: 22, Parcela: 697)	2000		Proprietar neidentificat. Rezerva comisiei locale de fond funciar
1941	COMUNA CÂNDEȘTI	2613150	4508		105	Extravilan, UAT. Cârdești, Jud. Neamț; (Tarla: 22, Parcela: 697)	3500		Proprietar neidentificat. Rezerva comisiei locale de fond funciar
1942	COMUNA CÂNDEȘTI	2613150	4512		105	Extravilan, UAT. Cârdești, Jud. Neamț; (Tarla: 22, Parcela: 697)	4500		Proprietar neidentificat. Rezerva comisiei locale de fond funciar
1943	COMUNA CÂNDEȘTI	2613150	4522		105	Extravilan, UAT. Cârdești, Jud. Neamț; (Tarla: 22, Parcela: 697)	9310		Proprietar neidentificat. Rezerva comisiei locale de fond funciar
1944	COMUNA CÂNDEȘTI	2613150	4523		105	Extravilan, UAT. Cârdești, Jud. Neamț; (Tarla: 22, Parcela: 697)	3400		Proprietar neidentificat. Rezerva comisiei locale de fond funciar
1945	COMUNA CÂNDEȘTI	2613150	4525		105	Extravilan, UAT. Cârdești, Jud. Neamț; (Tarla: 22, Parcela: 697)	3600		Proprietar neidentificat. Rezerva comisiei locale de fond funciar
1946	COMUNA CÂNDEȘTI	2613150	4526		105	Extravilan, UAT. Cârdești, Jud. Neamț; (Tarla: 22, Parcela: 697)	3600		Proprietar neidentificat. Rezerva comisiei locale de fond funciar
1947	COMUNA CÂNDEȘTI	2613150	4527		105	Extravilan, UAT. Cârdești, Jud. Neamț; (Tarla: 22, Parcela: 697)	3600		Proprietar neidentificat. Rezerva comisiei locale de fond funciar
1948	COMUNA CÂNDEȘTI	2613150	4528		105	Extravilan, UAT. Cârdești, Jud. Neamț; (Tarla: 22, Parcela: 697)	5000		Proprietar neidentificat. Rezerva comisiei locale de fond funciar
1949	COMUNA CÂNDEȘTI	2613150	4529		105	Extravilan, UAT. Cârdești, Jud. Neamț; (Tarla: 22, Parcela: 697)	5000		Proprietar neidentificat. Rezerva comisiei locale de fond funciar
1950	COMUNA CÂNDEȘTI	2613150	4531		105	Extravilan, UAT. Cârdești, Jud. Neamț; (Tarla: 22, Parcela: 697)	1690		Proprietar neidentificat. Rezerva comisiei locale de fond funciar
1951	COMUNA CÂNDE ȘTI	2613150	4533		105	Extravilan, UAT. Cârdești, Jud. Neamț; (Tarla: 22, Parcela: 697)	1595		Proprietar neidentificat. Proprietar neidentificat
1952	COMUNA CÂNDEȘTI	2613150	4535		105	Intravilan, Loc. Dragova și extravilan comuna Cârdești	432		Proprietar neidentificat. Rezerva comisiei locale de fond funciar



Nr. crt.	Nume / denumire deținător	Data nașterii / CUJ	Identificator	Planșa	Sector cadastral	Adresa imobilului	Suprafața în proprietate (mp)	Suprafața în posesie (mp)	Observații deținător
1953	COMUNA CÂNDEȘTI	2613150	4536		105	Extravilan, UAT. Cârdești, Jud. Neamț; (Tarla: 22, Parcela: 697)	12500		Proprietar neidentificat. Rezerva comisiei locale de fond funciar
1954	COMUNA CÂNDEȘTI	2613150	4537		105	Extravilan, UAT. Cârdești, Jud. Neamț; (Tarla: 22, Parcela: 697)	13559		Proprietar neidentificat. Rezerva comisiei locale de fond funciar
1955	COMUNA CÂNDEȘTI	2613150	4539		105	Extravilan, UAT. Cârdești, Jud. Neamț; (Tarla: 22, Parcela: 697)	7200		Proprietar neidentificat. Rezerva comisiei locale de fond funciar
1956	COMUNA CÂNDEȘTI	2613150	4540		105	Extravilan, UAT. Cârdești, Jud. Neamț; (Tarla: 22, Parcela: 697)	4000		Proprietar neidentificat. Rezerva comisiei locale de fond funciar
1957	COMUNA CÂNDEȘTI	2613150	4541		105	Extravilan, UAT. Cârdești, Jud. Neamț; (Tarla: 22, Parcela: 697)	4702		Proprietar neidentificat. Rezerva comisiei locale de fond funciar
1958	COMUNA CÂNDEȘTI	2613150	4542		105	Extravilan, UAT. Cârdești, Jud. Neamț; (Tarla: 22, Parcela: 697)	9243		Proprietar neidentificat. Rezerva comisiei locale de fond funciar
1959	COMUNA CÂNDEȘTI	2613150	4543		105	Extravilan, UAT. Cârdești, Jud. Neamț; (Tarla: 22, Parcela: 697)	2963		Proprietar neidentificat. Rezerva comisiei locale de fond funciar
1960	COMUNA CÂNDEȘTI	2613150	4553		78	Extravilan, UAT. Cârdești, Jud. Neamț; (Tarla: 16, Parcela: 835)	1153		Proprietar neidentificat. Rezerva comisiei locale de fond funciar
1961	COMUNA CÂNDEȘTI	2613150	4554		65	Intravilan, Loc. Cârdești și extravilan comuna Cârdești	3400		Proprietar neidentificat. PROPRIETAR NEIDENTIFICAT
1962	COMUNA CÂNDEȘTI	2613150	4561		73	Extravilan, UAT. Cârdești, Jud. Neamț; (Tarla: 28, Parcela: 769)	1000		Proprietar neidentificat. Rezerva comisiei locale de fond funciar
1963	COMUNA CÂNDEȘTI	2613150	4562		73	Extravilan, UAT. Cârdești, Jud. Neamț; (Tarla: 28, Parcela: 769)	1800		Proprietar neidentificat. Rezerva comisiei locale de fond funciar
1964	COMUNA CÂNDEȘTI	2613150	4564		73	Extravilan, UAT. Cârdești, Jud. Neamț; (Tarla: 28, Parcela: 769)	1000		Proprietar neidentificat. Rezerva comisiei locale de fond funciar
1965	COMUNA CÂNDEȘTI	2613150	4567		73	Extravilan, UAT. Cârdești, Jud. Neamț; (Tarla: 28, Parcela: 769)	1500		Proprietar neidentificat. Rezerva comisiei locale de fond funciar



Nr. crt.	Nume / denumire deținător	Data nașterii / CUI	Identificator	Planșa	Sector cadastral	Adresa imobilului	Suprafața în proprietate (mp)	Suprafața în posesie (mp)	Observații deținător
1966	COMUNA CÂNDEȘTI	2613150	4568		73	Extravilan, UAT. Cândești, Jud. Neamț; (Tarla: 28, Parcela: 769)	1600		Proprietar neidentificat. Rezerva comisiei locale de fond funciar
1967	COMUNA CÂNDEȘTI	2613150	4570		73	Extravilan, UAT. Cândești, Jud. Neamț; (Tarla: 28, Parcela: 769)	5100		Proprietar neidentificat. Rezerva comisiei locale de fond funciar
1968	COMUNA CÂNDEȘTI	2613150	4574		73	Extravilan, UAT. Cândești, Jud. Neamț; (Tarla: 28, Parcela: 769)	4600		Proprietar neidentificat. Rezerva comisiei locale de fond funciar
1969	COMUNA CÂNDEȘTI	2613150	4575		73	Extravilan, UAT. Cândești, Jud. Neamț; (Tarla: 28, Parcela: 769)	4500		Proprietar neidentificat. Rezerva comisiei locale de fond funciar
1970	COMUNA CÂNDEȘTI	2613150	4576		73	Extravilan, UAT. Cândești, Jud. Neamț; (Tarla: 28, Parcela: 769)	2500		Proprietar neidentificat. Rezerva comisiei locale de fond funciar
1971	COMUNA CÂNDEȘTI	2613150	4580		73	Extravilan, UAT. Cândești, Jud. Neamț; (Tarla: 28, Parcela: 769)	5000		Proprietar neidentificat. Rezerva comisiei locale de fond funciar
1972	COMUNA CÂNDEȘTI	2613150	4584		73	Intravilan, Loc. Barcanesti și extravilan comuna Cândești	3700		Proprietar neidentificat. Proprietar neidentificat
1973	COMUNA CÂNDEȘTI	2613150	4595		73	Extravilan, UAT. Cândești, Jud. Neamț; (Tarla: 23, Parcela: 321)	2300		Proprietar neidentificat. Rezerva comisiei locale de fond funciar
1974	COMUNA CÂNDEȘTI	2613150	4596		73	Extravilan, UAT. Cândești, Jud. Neamț; (Tarla: 23, Parcela: 320)	2000		Proprietar neidentificat. Rezerva comisiei locale de fond funciar
1975	COMUNA CÂNDEȘTI	2613150	4597		73	Extravilan, UAT. Cândești, Jud. Neamț; (Tarla: 28, Parcela: 769)	1251		Rezerva comisiei locale de fond funciar
1976	COMUNA CÂNDEȘTI	2613150	4598		73	Intravilan, Loc. Barcanesti intravilan Bărcănești, extravilan comuna Cândești	2449		Proprietar neidentificat. PROPRIETAR NEIDENTIFICAT
1977	COMUNA CÂNDEȘTI	2613150	4600		73	Extravilan, UAT. Cândești, Jud. Neamț; (Tarla: 27, Parcela: 742)	5887		Proprietar neidentificat. Rezerva comisiei locale de fond funciar
1978	COMUNA CÂNDEȘTI	2613150	4601		73	Intravilan, Loc. Barcanesti intravilan Bărcănești, extravilan comuna Cândești	3600		Proprietar neidentificat. PROPRIETAR NEIDENTIFICAT
1979	COMUNA CÂNDEȘTI	2613150	4602		73	Intravilan, Loc. Barcanesti, UAT. Cândești, Jud. Neamț	2018		Proprietar neidentificat. PROPRIETAR NEIDENTIFICAT



Nr. crt.	Nume / denumire deținător	Data nașterii / CUJ	Identificator	Planșa	Sector cadastral	Adresa imobilului	Suprafața în proprietate (mp)	Suprafața în posesie (mp)	Observații deținător
1980	COMUNA CÂNDEȘTI	2613150	4604		76	Extravilan, UAT. Cândești, Jud. Neamț; (Tarla: 28, Parcela: 769)	3433		Proprietar neidentificat. Rezerva comisiei locale de fond funciar
1981	COMUNA CÂNDEȘTI	2613150	4609		76	Extravilan, UAT. Cândești, Jud. Neamț; (Tarla: 28, Parcela: 769)	2900		Proprietar neidentificat. Rezerva comisiei locale de fond funciar
1982	COMUNA CÂNDEȘTI	2613150	461		82	Intravilan, Loc. Padureni, UAT. Cândești, Jud. Neamț	12734		Proprietar neidentificat. PROPRIETAR NEIDENTIFICAT
			461-C1		82	Intravilan, Loc. Padureni, UAT. Cândești, Jud. Neamț	109		
			461-C2		82	Intravilan, Loc. Padureni, UAT. Cândești, Jud. Neamț	150		
			461-C3		82	Intravilan, Loc. Padureni, UAT. Cândești, Jud. Neamț	54		
1983	COMUNA CÂNDEȘTI	2613150	4615		76	Extravilan, UAT. Cândești, Jud. Neamț; (Tarla: 28, Parcela: 769)	2100		Proprietar neidentificat. Rezerva comisiei locale de fond funciar
1984	COMUNA CÂNDEȘTI	2613150	4617		57	Extravilan, UAT. Cândești, Jud. Neamț; (Tarla: 28, Parcela: 770)	4500		Proprietar neidentificat. Rezerva comisiei locale de fond funciar
1985	COMUNA CÂNDEȘTI	2613150	4618		57	Extravilan, UAT. Cândești, Jud. Neamț; (Tarla: 28, Parcela: 770; Tarla: 22, Parcela: 770)	2500		Proprietar neidentificat. Rezerva comisiei locale de fond funciar
1986	COMUNA CÂNDEȘTI	2613150	4619		77	Intravilan, Loc. Barcanesti, UAT. Cândești, Jud. Neamț	3800		Proprietar neidentificat. PROPRIETAR NEIDENTIFICAT
1987	COMUNA CÂNDEȘTI	2613150	4620		77	Intravilan, Loc. Barcanesti, UAT. Cândești, Jud. Neamț	179		Proprietar neidentificat. PROPRIETAR NEIDENTIFICAT
1988	COMUNA CÂNDEȘTI	2613150	4621		77	Intravilan, Loc. Barcanesti, UAT. Cândești, Jud. Neamț	108		Proprietar neidentificat. PROPRIETAR NEIDENTIFICAT
1989	COMUNA CÂNDEȘTI	2613150	4624		57	Extravilan, UAT. Cândești, Jud. Neamț; (Tarla: 28, Parcela: 769)	7200		Proprietar neidentificat. Rezerva comisiei locale de fond funciar
1990	COMUNA CÂNDEȘTI	2613150	4628		57	Extravilan, UAT. Cândești, Jud. Neamț; (Tarla: 28, Parcela: 770)	2000		Proprietar neidentificat. Rezerva comisiei locale de fond funciar
1991	COMUNA CÂNDEȘTI	2613150	4630		57	Extravilan, UAT. Cândești, Jud. Neamț; (Tarla: 28, Parcela: 770)	3100		Proprietar neidentificat. Rezerva comisiei locale de fond funciar
1992	COMUNA CÂNDEȘTI	2613150	4631		57	Extravilan, UAT. Cândești, Jud. Neamț; (Tarla: 28, Parcela: 770)	3200		Proprietar neidentificat. Rezerva comisiei locale de fond funciar



Nr. crt.	Nume / denumire deținător	Data nașterii / CUI	Identificator	Planșa	Sector cadastral	Adresa imobilului	Suprafața în proprietate (mp)	Suprafața în posesie (mp)	Observații deținător
1993	COMUNA CÂNDEȘTI	2613150	4637		57	Extravilan, UAT. CÂNDEȘTI, Jud. Neamț; (Tarla: 28, Parcela: 770; Tarla: 22, Parcela: 770)	2200		Proprietar neidentificat. Rezerva comisiei locale de fond funciar
1994	COMUNA CÂNDEȘTI	2613150	4638		57	Intravilan, Loc. Barcanesti și extravilan comuna CÂNDEȘTI	5100		Proprietar neidentificat. Proprietar neidentificat
1995	COMUNA CÂNDEȘTI	2613150	4639		57	Intravilan, Loc. Barcanesti și extravilan comuna CÂNDEȘTI	2653		Proprietar neidentificat. Proprietar neidentificat
1996	COMUNA CÂNDEȘTI	2613150	4641		57	Intravilan, Loc. Barcanesti și extravilan comuna CÂNDEȘTI	4686		Proprietar neidentificat. Proprietar neidentificat
1997	COMUNA CÂNDEȘTI	2613150	4642		57	Intravilan, Loc. Barcanesti, UAT. CÂNDEȘTI, Jud. Neamț	69		Proprietar neidentificat. PROPRIETAR NEIDENTIFICAT
1998	COMUNA CÂNDEȘTI	2613150	4643		57	Intravilan, Loc. Barcanesti, UAT. CÂNDEȘTI, Jud. Neamț	457		Proprietar neidentificat. Proprietar neidentificat
1999	COMUNA CÂNDEȘTI	2613150	4644		80	Extravilan, UAT. CÂNDEȘTI, Jud. Neamț; (Tarla: 30, Parcela: 939)	4456		Proprietar neidentificat. Rezerva comisiei locale de fond funciar
2000	COMUNA CÂNDEȘTI	2613150	4645		57	Intravilan, Loc. Barcanesti, UAT. CÂNDEȘTI, Jud. Neamț	1866		Proprietar neidentificat. Proprietar neidentificat
2001	COMUNA CÂNDEȘTI	2613150	4648		57	Extravilan, UAT. CÂNDEȘTI, Jud. Neamț; (Tarla: 28, Parcela: 787)	5100		Proprietar neidentificat. Rezerva comisiei locale de fond funciar
2002	COMUNA CÂNDEȘTI	2613150	4650		57	Extravilan, UAT. CÂNDEȘTI, Jud. Neamț; (Tarla: 28, Parcela: 787)	3300		Proprietar neidentificat. Rezerva comisiei locale de fond funciar
2003	COMUNA CÂNDEȘTI	2613150	4652		76	Extravilan, UAT. CÂNDEȘTI, Jud. Neamț; (Tarla: 28, Parcela: 769)	1760		Proprietar neidentificat. Rezerva comisiei locale de fond funciar
2004	COMUNA CÂNDEȘTI	2613150	4659		80	Extravilan, UAT. CÂNDEȘTI, Jud. Neamț; (Tarla: 30, Parcela: 936; Tarla: 30, Parcela: 938)	7000		Proprietar neidentificat. Rezerva comisiei locale de fond funciar
2005	COMUNA CÂNDEȘTI	2613150	4661		80	Intravilan, Loc. Barcanesti și extravilan comuna CÂNDEȘTI	11500		Proprietar neidentificat. PROPRIETAR NEIDENTIFICAT
2006	COMUNA CÂNDEȘTI	2613150	4662		80	Extravilan, UAT. CÂNDEȘTI, Jud. Neamț; (Tarla: 30, Parcela: 936)	3700		Proprietar neidentificat. Rezerva comisiei locale de fond funciar
2007	COMUNA CÂNDEȘTI	2613150	4664		80	Extravilan, UAT. CÂNDEȘTI, Jud. Neamț; (Tarla: 30, Parcela: 936)	4100		Proprietar neidentificat. Rezerva comisiei locale de fond funciar




Nr. crt.	Nume / denumire deținător	Data nașterii / CUI	Identificator	Planșa	Sector cadastral	Adresa imobilului	Suprafața în proprietate (mp)	Suprafața în posesie (mp)	Observații deținător
2008	COMUNA CÂNDEȘTI	2613150	4665		80	Extravilan, UAT. CÂNDEȘTI, Jud. Neamț; (Tarla: 30, Parcela: 936; Tarla: 30, Parcela: 937)	7600		Proprietar neidentificat. Rezerva comisiei locale de fond funciar
2009	COMUNA CÂNDEȘTI	2613150	4667		80	Extravilan, UAT. CÂNDEȘTI, Jud. Neamț; (Tarla: 30, Parcela: 936)	4360		Proprietar neidentificat. Rezerva comisiei locale de fond funciar
2010	COMUNA CÂNDEȘTI	2613150	4668		80	Extravilan, UAT. CÂNDEȘTI, Jud. Neamț; (Tarla: 30, Parcela: 936)	4600		Proprietar neidentificat. Rezerva comisiei locale de fond funciar
2011	COMUNA CÂNDEȘTI	2613150	4670		80	Extravilan, UAT. CÂNDEȘTI, Jud. Neamț; (Tarla: 30, Parcela: 936)	1800		Proprietar neidentificat. Rezerva comisiei locale de fond funciar
2012	COMUNA CÂNDEȘTI	2613150	4671		80	Extravilan, UAT. CÂNDEȘTI, Jud. Neamț; (Tarla: 30, Parcela: 936)	1800		Proprietar neidentificat. Rezerva comisiei locale de fond funciar
2013	COMUNA CÂNDEȘTI	2613150	4676		80	Extravilan, UAT. CÂNDEȘTI, Jud. Neamț; (Tarla: 30, Parcela: 936/128)	1800		Proprietar neidentificat. Rezerva comisiei locale de fond funciar
2014	COMUNA CÂNDEȘTI	2613150	4678		94	Extravilan, UAT. CÂNDEȘTI, Jud. Neamț; (Tarla: 30, Parcela: 948)	5800		Proprietar neidentificat. Rezerva comisiei locale de fond funciar
2015	COMUNA CÂNDEȘTI	2613150	4679		94	Extravilan, UAT. CÂNDEȘTI, Jud. Neamț; (Tarla: 30, Parcela: 948)	3000		Proprietar neidentificat. Rezerva comisiei locale de fond funciar
2016	COMUNA CÂNDEȘTI	2613150	4680		94	Extravilan, UAT. CÂNDEȘTI, Jud. Neamț; (Tarla: 30, Parcela: 950; Tarla: 30, Parcela: 948)	5500		Proprietar neidentificat. Rezerva comisiei locale de fond funciar
2017	COMUNA CÂNDEȘTI	2613150	4682		94	Intravilan, Loc. Padureni și extravilan comuna CÂNDEȘTI	2800		Proprietar neidentificat. PROPRIETAR NEIDENTIFICAT
2018	COMUNA CÂNDEȘTI	2613150	4686		94	Intravilan, Loc. Târdeni Mici și intravilan Pădureni și extravilan comuna CÂNDEȘTI	7200		Proprietar neidentificat. PROPRIETAR NEIDENTIFICAT
2019	COMUNA CÂNDEȘTI	2613150	4687		94	Intravilan, Loc. Padureni și intravilan Târdeni Mici	1800		Proprietar neidentificat. PROPRIETAR NEIDENTIFICAT
2020	COMUNA CÂNDE ȘTI	2613150	4689		94	Intravilan, Loc. Târdeni Mici, UAT. CÂNDEȘTI, Jud. Neamț	4100		Proprietar neidentificat. PROPRIETAR NEIDENTIFICAT
2021	COMUNA CÂNDEȘTI	2613150	4695		94	Extravilan, UAT. CÂNDEȘTI, Jud. Neamț; (Tarla: 30, Parcela: 948)	5201		Proprietar neidentificat. Rezerva comisiei locale de fond funciar



Nr. crt.	Nume / denumire deținător	Data nașterii / CUI	Identificator	Planșa	Sector cadastral	Adresa imobilului	Suprafața în proprietate (mp)	Suprafața în posesie (mp)	Observații deținător
2022	COMUNA CÂNDEȘTI	2613150	4696		94	Extravilan, UAT. Cârdești, Jud. Neamț; (Tarla: 30, Parcela: 948)	5400		Proprietar neidentificat. Rezerva comisiei locale de fond funciar
2023	COMUNA CÂNDEȘTI	2613150	4698		94	Extravilan, UAT. Cârdești, Jud. Neamț; (Tarla: 30, Parcela: 948)	2101		Proprietar neidentificat. Rezerva comisiei locale de fond funciar
2024	COMUNA CÂNDEȘTI	2613150	4699		94	Extravilan, UAT. Cârdești, Jud. Neamț; (Tarla: 30, Parcela: 948)	11800		Proprietar neidentificat. Rezerva comisiei locale de fond funciar
2025	COMUNA CÂNDEȘTI	2613150	4700		94	Extravilan, UAT. Cârdești, Jud. Neamț; (Tarla: 30, Parcela: 948)	7200		Proprietar neidentificat. Rezerva comisiei locale de fond funciar
2026	COMUNA CÂNDEȘTI	2613150	4701		94	Extravilan, UAT. Cârdești, Jud. Neamț; (Tarla: 30, Parcela: 948)	7800		Proprietar neidentificat. Rezerva comisiei locale de fond funciar
2027	COMUNA CÂNDEȘTI	2613150	4703		94	Extravilan, UAT. Cârdești, Jud. Neamț; (Tarla: 30, Parcela: 948)	1700		Proprietar neidentificat. PROPRIETAR NEIDENTIFICAT
2028	COMUNA CÂNDEȘTI	2613150	4705		94	Extravilan, UAT. Cârdești, Jud. Neamț; (Tarla: 30, Parcela: 948)	2200		Proprietar neidentificat. Rezerva comisiei locale de fond funciar
2029	COMUNA CÂNDEȘTI	2613150	4709		94	Extravilan, UAT. Cârdești, Jud. Neamț; (Tarla: 30, Parcela: 948)	1500		Proprietar neidentificat. Rezerva comisiei locale de fond funciar
2030	COMUNA CÂNDEȘTI	2613150	4712		94	Extravilan, UAT. Cârdești, Jud. Neamț; (Tarla: 30, Parcela: 948)	5600		Proprietar neidentificat. Rezerva comisiei locale de fond funciar
2031	COMUNA CÂNDEȘTI	2613150	4713		94	Extravilan, UAT. Cârdești, Jud. Neamț; (Tarla: 30, Parcela: 948)	1400		Proprietar neidentificat. Rezerva comisiei locale de fond funciar
2032	COMUNA CÂNDEȘTI	2613150	4715		94	Extravilan, UAT. Cârdești, Jud. Neamț; (Tarla: 30, Parcela: 948)	1980		Proprietar neidentificat. Rezerva comisiei locale de fond funciar
2033	COMUNA CÂNDEȘTI	2613150	4717		94	Extravilan, UAT. Cârdești, Jud. Neamț; (Tarla: 30, Parcela: 948)	948		Proprietar neidentificat. Rezerva comisiei locale de fond funciar
2034	COMUNA CÂNDEȘTI	2613150	4719		94	Intravilan, Loc. Târdenii Mici și extravilan comuna Cârdești	2964		Proprietar neidentificat. PROPRIETAR NEIDENTIFICAT
2035	COMUNA CÂNDEȘTI	2613150	4720		94	Intravilan, Loc. Barcanesti și extravilan comuna Cârdești	6000		Proprietar neidentificat. PROPRIETAR NEIDENTIFICAT



Nr. crt.	Nume / denumire deținător	Data nașterii / CUI	Identificator	Planșa	Sector cadastral	Adresa imobilului	Suprafața în proprietate (mp)	Suprafața în posesie (mp)	Observații deținător
2036	COMUNA CÂNDEȘTI	2613150	4728		94	Intravilan, Loc. Barcanesti și extravilan comuna Cârdești	3397		Proprietar neidentificat. PROPRIETAR NEIDENTIFICAT
2037	COMUNA CÂNDEȘTI	2613150	4730		94	Intravilan, Loc. Târdenii Mici și intravilan Bârcânești	1079		Proprietar neidentificat. PROPRIETAR NEIDENTIFICAT
2038	COMUNA CÂNDEȘTI	2613150	4732		94	Extravilan, UAT. Cârdești, Jud. Neamț; (Tarla: 30, Parcela: 936)	851		Proprietar neidentificat. Rezerva comisiei locale de fond funciar
2039	COMUNA CÂNDE ȘTI	2613150	4737		66	Extravilan, UAT. Cârdești, Jud. Neamț; (Tarla: 20, Parcela: 685)	3600		Rezerva comisiei locale de fond funciar
2040	COMUNA CÂNDEȘTI	2613150	4742		74	Intravilan, Loc. Barcanesti, UAT. Cârdești, Jud. Neamț	416		Proprietar neidentificat. PROPRIETAR NEIDENTIFICAT
2041	COMUNA CÂNDE ȘTI	2613150	4745		66	Extravilan, UAT. Cârdești, Jud. Neamț; (Tarla: 20, Parcela: 685)	3600		Rezerva comisiei locale de fond funciar
2042	COMUNA CÂNDE ȘTI	2613150	4746		66	Extravilan, UAT. Cârdești, Jud. Neamț; (Tarla: 20, Parcela: 685)	5000		Rezerva comisiei locale de fond funciar
2043	COMUNA CÂNDE ȘTI	2613150	4749		66	Extravilan, UAT. Cârdești, Jud. Neamț; (Tarla: 20, Parcela: 685)	1800		Rezerva comisiei locale de fond funciar
2044	COMUNA CÂNDE ȘTI	2613150	4751		66	Extravilan, UAT. Cârdești, Jud. Neamț; (Tarla: 20, Parcela: 685)	2191		Rezerva comisiei locale de fond funciar
2045	COMUNA CÂNDE ȘTI	2613150	4760		66	Extravilan, UAT. Cârdești, Jud. Neamț; (Tarla: 20, Parcela: 685)	6400		Rezerva comisiei locale de fond funciar
2046	COMUNA CÂNDE ȘTI	2613150	4761		66	Extravilan, UAT. Cârdești, Jud. Neamț; (Tarla: 20, Parcela: 685)	28008		Rezerva comisiei locale de fond funciar
2047	COMUNA CÂNDE ȘTI	2613150	4762		66	Extravilan, UAT. Cârdești, Jud. Neamț; (Tarla: 20, Parcela: 685)	3700		Rezerva comisiei locale de fond funciar
2048	COMUNA CÂNDEȘTI	2613150	478		93	Extravilan, UAT. Cârdești, Jud. Neamț; (Tarla: 32, Parcela: 1309)	6171		Proprietar neidentificat. Rezerva comisiei locale de fond funciar
2049	COMUNA CÂNDE ȘTI	2613150	4782		66	Extravilan, UAT. Cârdești, Jud. Neamț; (Tarla: 20, Parcela: 685)	3600		Rezerva comisiei locale de fond funciar
2050	COMUNA CÂNDE ȘTI	2613150	4786		66	Extravilan, UAT. Cârdești, Jud. Neamț; (Tarla: 20, Parcela: 685)	3600		Rezerva comisiei locale de fond funciar
2051	COMUNA CÂNDE ȘTI	2613150	4788		66	Extravilan, UAT. Cârdești, Jud. Neamț; (Tarla: 20, Parcela: 685)	4300		Rezerva comisiei locale de fond funciar
2052	COMUNA CÂNDE ȘTI	2613150	4789		66	Extravilan, UAT. Cârdești, Jud. Neamț; (Tarla: 20, Parcela: 685)	6400		Rezerva comisiei locale de fond funciar
2053	COMUNA CÂNDE ȘTI	2613150	4805		66	Extravilan, UAT. Cârdești, Jud. Neamț; (Tarla: 20, Parcela: 685)	1800		Rezerva comisiei locale de fond funciar



Nr. crt.	Nume / denumire deținător	Data nașterii / CUI	Identificator	Planșa	Sector cadastral	Adresa imobilului	Suprafața în proprietate (mp)	Suprafața în posesie (mp)	Observații deținător
2054	COMUNA CÂNDEȘTI	2613150	4812		66	Extravilan, UAT. Cândești, Jud. Neamț; (Tarla: 20, Parcela: 685)	8046		Rezerva comisiei locale de fond funciar
2055	COMUNA CÂNDEȘTI	2613150	4816		66	Extravilan, UAT. Cândești, Jud. Neamț; (Tarla: 20, Parcela: 685)	3600		Rezerva comisiei locale de fond funciar
2056	COMUNA CÂNDEȘTI	2613150	4817		66	Extravilan, UAT. Cândești, Jud. Neamț; (Tarla: 20, Parcela: 685)	3600		Rezerva comisiei locale de fond funciar
2057	COMUNA CÂNDEȘTI	2613150	4818		66	Extravilan, UAT. Cândești, Jud. Neamț; (Tarla: 20, Parcela: 685)	3435		Rezerva comisiei locale de fond funciar
2058	COMUNA CÂNDEȘTI	2613150	4819		66	Extravilan, UAT. Cândești, Jud. Neamț; (Tarla: 20, Parcela: 685)	1800		Rezerva comisiei locale de fond funciar
2059	COMUNA CÂNDEȘTI	2613150	4821		66	Extravilan, UAT. Cândești, Jud. Neamț; (Tarla: 20, Parcela: 685)	1612		Rezerva comisiei locale de fond funciar
2060	COMUNA CÂNDEȘTI	2613150	483		82	Intravilan, Loc. Padureni, UAT. Cândești, Jud. Neamț	1103		Proprietar neidentificat. PROPRIETAR NEIDENTIFICAT
2061	COMUNA CÂNDEȘTI	2613150	4830		66	Extravilan, UAT. Cândești, Jud. Neamț; (Tarla: 20, Parcela: 685)	6000		Rezerva comisiei locale de fond funciar
2062	COMUNA CÂNDEȘTI	2613150	4832		66	Extravilan, UAT. Cândești, Jud. Neamț; (Tarla: 20, Parcela: 685)	2000		Rezerva comisiei locale de fond funciar
2063	COMUNA CÂNDEȘTI	2613150	4836		66	Extravilan, UAT. Cândești, Jud. Neamț; (Tarla: 20, Parcela: 685)	1800		Rezerva comisiei locale de fond funciar
2064	COMUNA CÂNDEȘTI	2613150	4837		66	Extravilan, UAT. Cândești, Jud. Neamț; (Tarla: 20, Parcela: 685)	5400		Rezerva comisiei locale de fond funciar
2065	COMUNA CÂNDEȘTI	2613150	4838		66	Extravilan, UAT. Cândești, Jud. Neamț; (Tarla: 20, Parcela: 685)	3875		Rezerva comisiei locale de fond funciar
2066	COMUNA CÂNDEȘTI	2613150	4839		66	Extravilan, UAT. Cândești, Jud. Neamț; (Tarla: 20, Parcela: 685)	4500		Rezerva comisiei locale de fond funciar
2067	COMUNA CÂNDEȘTI	2613150	4842		66	Extravilan, UAT. Cândești, Jud. Neamț; (Tarla: 20, Parcela: 685)	4000		Rezerva comisiei locale de fond funciar
2068	COMUNA CÂNDEȘTI	2613150	4844		66	Intravilan, Loc. Cândești și extravilan comuna Cândești	6000		Proprietar neidentificat. PROPRIETAR NEIDENTIFICAT
2069	COMUNA CÂNDEȘTI	2613150	4858		75	Intravilan, Loc. Barcanesti, UAT. Cândești, Jud. Neamț	229		Proprietar neidentificat. PROPRIETAR NEIDENTIFICAT
2070	COMUNA CÂNDEȘTI	2613150	4860		83	Intravilan, Loc. Padureni și extravilan comuna Cândești	2544		Proprietar neidentificat. Proprietar neidentificat
2071	COMUNA CÂNDEȘTI	2613150	4863		95	Intravilan, Loc. Târdeni Mici și extravilan comuna Cândești	11800		Proprietar neidentificat. Proprietar neidentificat



Nr. crt.	Nume / denumire deținător	Data nașterii / CUI	Identificator	Planșa	Sector cadastral	Adresa imobilului	Suprafața în proprietate (mp)	Suprafața în posesie (mp)	Observații deținător
2072	COMUNA CÂNDEȘTI	2613150	4867		95	Extravilan, UAT. Cârdești, Jud. Neamț; (Tarla: 32, Parcela: 1317)	3400		Proprietar neidentificat. Rezervă comisiei locale de fond funciar
2073	COMUNA CÂNDEȘTI	2613150	4870		95	Extravilan, UAT. Cârdești, Jud. Neamț; (Tarla: 32, Parcela: 1317)	3200		Proprietar neidentificat. Rezervă comisiei locale de fond funciar
2074	COMUNA CÂNDEȘTI	2613150	4873		95	Extravilan, UAT. Cârdești, Jud. Neamț; (Tarla: 32, Parcela: 1317)	5000		Proprietar neidentificat. Rezervă comisiei locale de fond funciar
2075	COMUNA CÂNDEȘTI	2613150	4875		97	Intravilan, Loc. Târdenii Mici, UAT. Cârdești, Jud. Neamț	925		Proprietar neidentificat. PROPRIETAR NEIDENTIFICAT
2076	COMUNA CÂNDEȘTI	2613150	4876		97	Intravilan, Loc. Târdenii Mici, UAT. Cârdești, Jud. Neamț	408		Proprietar neidentificat. PROPRIETAR NEIDENTIFICAT
2077	COMUNA CÂNDEȘTI	2613150	4877		97	Intravilan, Loc. Târdenii Mici, UAT. Cârdești, Jud. Neamț	469		Proprietar neidentificat. PROPRIETAR NEIDENTIFICAT
2078	COMUNA CÂNDEȘTI	2613150	4878		97	Extravilan, UAT. Cârdești, Jud. Neamț; (Tarla: 5, Parcela: 69)	1344		Proprietar neidentificat. Rezerva comisiei locale de fond funciar
2079	COMUNA CÂNDEȘTI	2613150	4879		97	Intravilan, Loc. Târdenii Mici și extravilan comuna Cârdești	7087		Proprietar neidentificat. PROPRIETAR NEIDENTIFICAT
2080	COMUNA CÂNDEȘTI	2613150	4880		97	Extravilan, UAT. Cârdești, Jud. Neamț; (Tarla: 6, Parcela: 93)	9280		Proprietar neidentificat. PROPRIETAR NEIDENTIFICAT
2081	COMUNA CÂNDEȘTI	2613150	4881		97	Extravilan, UAT. Cârdești, Jud. Neamț; (Tarla: 6, Parcela: 94)	3423		Proprietar neidentificat. Rezerva comisiei locale de fond funciar
2082	COMUNA CÂNDEȘTI	2613150	4882		97	Intravilan, Loc. Târdenii Mici și extravilan comuna Cârdești	7608		Proprietar neidentificat. PROPRIETAR NEIDENTIFICAT
2083	COMUNA CÂNDEȘTI	2613150	4883		97	Extravilan, UAT. Cârdești, Jud. Neamț; (Tarla: 2, Parcela: 19)	6297		Proprietar neidentificat. Rezerva comisiei locale de fond funciar
2084	COMUNA CÂNDEȘTI	2613150	4884		97	Intravilan, Loc. Târdenii Mici, UAT. Cârdești, Jud. Neamț			Proprietar neidentificat. PROPRIETAR NEIDENTIFICAT
2085	COMUNA CÂNDEȘTI	2613150	4886		97	Extravilan, UAT. Cârdești, Jud. Neamț; (Tarla: 2, Parcela: 11)	2587		Proprietar neidentificat. Rezerva comisiei locale de fond funciar




Nr. crt.	Nume / denumire deținător	Data nașterii / CUI	Identificator	Planșa	Sector cadastral	Adresa imobilului	Suprafața în proprietate (mp)	Suprafața în posesie (mp)	Observații deținător
2086	COMUNA CÂNDEȘTI	2613150	4887		97	Extravilan, UAT. Cârdești, Jud. Neamț; (Tarla: 2, Parcela: 12)	11448		Proprietar neidentificat. Rezerva comisiei locale de fond funciar
2087	COMUNA CÂNDEȘTI	2613150	4889		97	Extravilan, UAT. Cârdești, Jud. Neamț; (Tarla: 2, Parcela: 9)	1977		Proprietar neidentificat. Rezerva comisiei locale de fond funciar
2088	COMUNA CÂNDEȘTI	2613150	4890		97	Extravilan, UAT. Cârdești, Jud. Neamț; (Tarla: 2, Parcela: 8)	2877		Proprietar neidentificat. Rezerva comisiei locale de fond funciar
2089	COMUNA CÂNDEȘTI	2613150	4891		97	Extravilan, UAT. Cârdești, Jud. Neamț; (Tarla: 2, Parcela: 14)	2018		Proprietar neidentificat. Rezerva comisiei locale de fond funciar
2090	COMUNA CÂNDEȘTI	2613150	4892		97	Intravilan, Loc. Târdenii Mici și extravilan comuna Cârdești	1691		Proprietar neidentificat. PROPRIETAR NEIDENTIFICAT
2091	COMUNA CÂNDEȘTI	2613150	4893		97	Intravilan, Loc. Târdenii Mici și extravilan comuna Cârdești	2040		Proprietar neidentificat. PROPRIETAR NEIDENTIFICAT
2092	COMUNA CÂNDEȘTI	2613150	4894		97	Intravilan, Loc. Târdenii Mici și extravilan comuna Cârdești	663		Proprietar neidentificat. PROPRIETAR NEIDENTIFICAT
2093	COMUNA CÂNDEȘTI	2613150	4895		97	Intravilan, Loc. Târdenii Mici, UAT. Cârdești, Jud. Neamț	858		Proprietar neidentificat. PROPRIETAR NEIDENTIFICAT
2094	COMUNA CÂNDEȘTI	2613150	491		89	Intravilan, Loc. Padureni, UAT. Cârdești, Jud. Neamț	6486		Proprietar neidentificat. PROPRIETAR NEIDENTIFICAT
			491-C1		89	Intravilan, Loc. Padureni, UAT. Cârdești, Jud. Neamț	62		
			491-C2		89	Intravilan, Loc. Padureni, UAT. Cârdești, Jud. Neamț	25		
			491-C3		89	Intravilan, Loc. Padureni, UAT. Cârdești, Jud. Neamț	23		
			491-C4		89	Intravilan, Loc. Padureni, UAT. Cârdești, Jud. Neamț	16		
			491-C5		89	Intravilan, Loc. Padureni, UAT. Cârdești, Jud. Neamț	26		
			491-C6		89	Intravilan, Loc. Padureni, UAT. Cârdești, Jud. Neamț	9		
			491-C7		89	Intravilan, Loc. Padureni, UAT. Cârdești, Jud. Neamț	38		
			491-C8		89	Intravilan, Loc. Padureni, UAT. Cârdești, Jud. Neamț	51		
			491-C9		89	Intravilan, Loc. Padureni, UAT. Cârdești, Jud. Neamț			
2095	COMUNA CÂNDEȘTI	2613150	4914		57	Intravilan, Loc. Barcanesti, UAT. Cârdești, Jud. Neamț	482		Proprietar neidentificat. Proprietar neidentificat
2096	COMUNA CÂNDEȘTI	2613150	4915		57	Intravilan, Loc. Barcanesti și extravilan comuna Cârdești	2984		Proprietar neidentificat. Proprietar neidentificat
2097	COMUNA CÂNDEȘTI	2613150	4916		64	Intravilan, Loc. Cârdești, UAT. Cârdești, Jud. Neamț	2809		Proprietar neidentificat. PROPRIETAR NEIDENTIFICAT




Nr. crt.	Nume / denumire deținător	Data nașterii / CUI	Identificator	Planșa	Sector cadastral	Adresa imobilului	Suprafața în proprietate (mp)	Suprafața în posesie (mp)	Observații deținător
2098	COMUNA CÂNDEȘTI	2613150	4917		64	Intravilan, Loc. Cândești, UAT. Cândești, Jud. Neamț	661		Proprietar neidentificat. PROPRIETAR NEIDENTIFICAT
2099	COMUNA CÂNDEȘTI	2613150	4918		64	Intravilan, Loc. Cândești, UAT. Cândești, Jud. Neamț	474		Proprietar neidentificat. PROPRIETAR NEIDENTIFICAT
2100	COMUNA CÂNDEȘTI	2613150	4922		101	Intravilan, Loc. Barcanesti, UAT. Cândești, Jud. Neamț	1332		Proprietar neidentificat. PROPRIETAR NEIDENTIFICAT
2101	COMUNA CÂNDEȘTI	2613150	4923		101	Intravilan, Loc. Barcanesti, UAT. Cândești, Jud. Neamț	688		Proprietar neidentificat. PROPRIETAR NEIDENTIFICAT
2102	COMUNA CÂNDEȘTI	2613150	4924		101	Intravilan, Loc. Barcanesti, UAT. Cândești, Jud. Neamț	10690		Proprietar neidentificat. PROPRIETAR NEIDENTIFICAT
2103	COMUNA CÂNDEȘTI	2613150	4925		101	Intravilan, Loc. Barcanesti, UAT. Cândești, Jud. Neamț	4415		Proprietar neidentificat. PROPRIETAR NEIDENTIFICAT
2104	COMUNA CÂNDEȘTI	2613150	4926		101	Intravilan, Loc. Barcanesti, UAT. Cândești, Jud. Neamț	1920		Proprietar neidentificat. PROPRIETAR NEIDENTIFICAT
2105	COMUNA CÂNDEȘTI	2613150	4927		101	Intravilan, Loc. Barcanesti, UAT. Cândești, Jud. Neamț	1008		Proprietar neidentificat. PROPRIETAR NEIDENTIFICAT
2106	COMUNA CÂNDEȘTI	2613150	4928		101	Intravilan, Loc. Barcanesti, UAT. Cândești, Jud. Neamț	1500		Proprietar neidentificat. PROPRIETAR NEIDENTIFICAT
2107	COMUNA CÂNDEȘTI	2613150	4929		101	Intravilan, Loc. Barcanesti, UAT. Cândești, Jud. Neamț	500		Proprietar neidentificat. PROPRIETAR NEIDENTIFICAT
2108	COMUNA CÂNDEȘTI	2613150	4930		101	Intravilan, Loc. Barcanesti, UAT. Cândești, Jud. Neamț	507		Proprietar neidentificat. PROPRIETAR NEIDENTIFICAT
2109	COMUNA CÂNDEȘTI	2613150	4940		65	Intravilan, Loc. Cândești, UAT. Cândești, Jud. Neamț	185		Proprietar neidentificat. PROPRIETAR NEIDENTIFICAT
2110	COMUNA CÂNDEȘTI	2613150	4941		65	Intravilan, Loc. Cândești, UAT. Cândești, Jud. Neamț	132		Proprietar neidentificat. PROPRIETAR NEIDENTIFICAT
2111	COMUNA CÂNDEȘTI	2613150	4942		65	Intravilan, Loc. Cândești, UAT. Cândești, Jud. Neamț	235		Proprietar neidentificat. PROPRIETAR NEIDENTIFICAT
2112	COMUNA CÂNDEȘTI	2613150	4943		65	Intravilan, Loc. Cândești, UAT. Cândești, Jud. Neamț	200		Proprietar neidentificat. PROPRIETAR NEIDENTIFICAT
2113	COMUNA CÂNDEȘTI	2613150	4944		74	Intravilan, Loc. Barcanesti, UAT. Cândești, Jud. Neamț	896		Proprietar neidentificat. PROPRIETAR NEIDENTIFICAT



Nr. crt.	Nume / denumire deținător	Data nașterii / CUI	Identificator	Planșa	Sector cadastral	Adresa imobilului	Suprafața în proprietate (mp)	Suprafața în posesie (mp)	Observații deținător
2114	COMUNA CÂNDEȘTI	2613150	4946		74	Intravilan, Loc. Barcanesti, UAT. Cândești, Jud. Neamț	796		Proprietar neidentificat. PROPRIETAR NEIDENTIFICAT
2115	COMUNA CÂNDEȘTI	2613150	4947		74	Intravilan, Loc. Barcanesti, UAT. Cândești, Jud. Neamț	1782		Proprietar neidentificat. PROPRIETAR NEIDENTIFICAT
2116	COMUNA CÂNDEȘTI	2613150	4948		74	Intravilan, Loc. Barcanesti, UAT. Cândești, Jud. Neamț	184		Proprietar neidentificat. PROPRIETAR NEIDENTIFICAT
2117	COMUNA CÂNDEȘTI	2613150	4949		94	Intravilan, Loc. Târdenui Mici, UAT. Cândești, Jud. Neamț	987		Proprietar neidentificat. PROPRIETAR NEIDENTIFICAT
2118	COMUNA CÂNDEȘTI	2613150	4950		94	Intravilan, Loc. Târdenui Mici, UAT. Cândești, Jud. Neamț	348		Proprietar neidentificat. PROPRIETAR NEIDENTIFICAT
2119	COMUNA CÂNDEȘTI	2613150	4951		105	Intravilan, Loc. Dragova, UAT. Cândești, Jud. Neamț	305		Proprietar neidentificat. Proprietar neidentificat
2120	COMUNA CÂNDEȘTI	2613150	4952		105	Intravilan, Loc. Dragova, UAT. Cândești, Jud. Neamț	450		Proprietar neidentificat. Proprietar neidentificat
2121	COMUNA CÂNDEȘTI	2613150	4954		105	Extravilan, UAT. Cândești, Jud. Neamț; (Tarla: 22, Parcela: 697)	1399		Proprietar neidentificat. Rezerva comisiei locale de fond funciar
2122	COMUNA CÂNDEȘTI	2613150	4997		97	Intravilan, Loc. Târdenui Mici, UAT. Cândești, Jud. Neamț	447		Proprietar neidentificat. PROPRIETAR NEIDENTIFICAT
2123	COMUNA CÂNDEȘTI	2613150	5001		97	Intravilan, Loc. Târdenui Mici, UAT. Cândești, Jud. Neamț	597		Proprietar neidentificat. PROPRIETAR NEIDENTIFICAT
2124	COMUNA CÂNDEȘTI	2613150	5002		97	Intravilan, Loc. Târdenui Mici, UAT. Cândești, Jud. Neamț	645		Proprietar neidentificat. PROPRIETAR NEIDENTIFICAT
2125	COMUNA CÂNDEȘTI	2613150	5003		103	Intravilan, Loc. Dragova, UAT. Cândești, Jud. Neamț	325		Proprietar neidentificat. PROPRIETAR NEIDENTIFICAT
2126	COMUNA CÂNDEȘTI	2613150	5004		103	Intravilan, Loc. Dragova, UAT. Cândești, Jud. Neamț	320		Proprietar neidentificat. PROPRIETAR NEIDENTIFICAT
2127	COMUNA CÂNDEȘTI	2613150	5005		103	Intravilan, Loc. Dragova, UAT. Cândești, Jud. Neamț	708		Proprietar neidentificat. PROPRIETAR NEIDENTIFICAT
2128	COMUNA CÂNDEȘTI	2613150	5006		103	Intravilan, Loc. Dragova, UAT. Cândești, Jud. Neamț	340		Proprietar neidentificat. PROPRIETAR NEIDENTIFICAT
2129	COMUNA CÂNDEȘTI	2613150	501		81	Intravilan, Loc. Padureni, UAT. Cândești, Jud. Neamț	1163		domeniul public
			501-C1		81	Intravilan, Loc. Padureni, UAT. Cândești, Jud. Neamț	121		




Nr. crt.	Nume / denumire deținător	Data nașterii / CUI	Identificator	Planșa	Sector cadastral	Adresa imobilului	Suprafața în proprietate (mp)	Suprafața în posesie (mp)	Observații deținător
2130	COMUNA CÂNDEȘTI	2613150	5053		69	Extravilan, UAT. Cândești, Jud. Neamț; (Tarla: 8, Parcela: 187)	3056		Proprietar neidentificat. Rezerva comisiei locale de fond funciar
2131	COMUNA CÂNDEȘTI	2613150	508		93	Extravilan, UAT. Cândești, Jud. Neamț; (Tarla: 32, Parcela: 1317)	18907		Proprietar neidentificat. Rezerva comisiei locale de fond funciar
2132	COMUNA CÂNDEȘTI	2613150	51		82	Intravilan, Loc. Padureni și extravilan comuna Cândești	11577		Proprietar neidentificat. Proprietar neidentificat
			51-C1		82	Intravilan, Loc. Padureni, UAT. Cândești, Jud. Neamț	75		
			51-C2		82	Intravilan, Loc. Padureni, UAT. Cândești, Jud. Neamț	43		
			51-C3		82	Intravilan, Loc. Padureni, UAT. Cândești, Jud. Neamț	55		
2133	COMUNA CÂNDEȘTI	2613150	511		81	Intravilan, Loc. Padureni și extravilan comuna Cândești	5950		Proprietar neidentificat. PROPRIETAR NEIDENTIFICAT
2134	COMUNA CÂNDEȘTI	2613150	5180		69	Extravilan, UAT. Cândești, Jud. Neamț; (Tarla: 8, Parcela: 194)	1214		Proprietar neidentificat. Proprietar neidentificat
2135	COMUNA CÂNDEȘTI	2613150	5181		69	Intravilan, Loc. Dragova si extravilan comuna Cândești	5137		Proprietar neidentificat. Proprietar neidentificat
2136	COMUNA CÂNDEȘTI	2613150	5182		69	Extravilan, UAT. Cândești, Jud. Neamț; (Tarla: 24, Parcela: 718)	1347		Proprietar neidentificat. Rezerva comisiei locale de fond funciar
2137	COMUNA CÂNDEȘTI	2613150	5184		69	Intravilan, Loc. Dragova, UAT. Cândești, Jud. Neamț	537		Proprietar neidentificat. PROPRIETAR NEIDENTIFICAT
2138	COMUNA CÂNDEȘTI	2613150	525		93	Intravilan, Loc. Padureni și extravilan comuna Cândești	1150		Proprietar neidentificat. PROPRIETAR NEIDENTIFICAT
2139	COMUNA CÂNDEȘTI	2613150	526		81	Intravilan, Loc. Padureni, UAT. Cândești, Jud. Neamț	777		Proprietar neidentificat. PROPRIETAR NEIDENTIFICAT
2140	COMUNA CÂNDEȘTI	2613150	537		93	Intravilan, Loc. Padureni, UAT. Cândești, Jud. Neamț	943		Proprietar neidentificat. PROPRIETAR NEIDENTIFICAT
			537-C1		93	Intravilan, Loc. Padureni, UAT. Cândești, Jud. Neamț	116		
			537-C2		93	Intravilan, Loc. Padureni, UAT. Cândești, Jud. Neamț	29		
			537-C3		93	Intravilan, Loc. Padureni, UAT. Cândești, Jud. Neamț	47		
			537-C4		93	Intravilan, Loc. Padureni, UAT. Cândești, Jud. Neamț	27		
			537-C5		93	Intravilan, Loc. Padureni, UAT. Cândești, Jud. Neamț	12		
2141	COMUNA CÂNDEȘTI	2613150	5422		104	Extravilan, UAT. Cândești, Jud. Neamț; (Tarla: 21, Parcela: 692)	2602		Proprietar neidentificat. Rezerva comisiei locale de fond funciar
2142	COMUNA CÂNDEȘTI	2613150	5423		104	Extravilan, UAT. Cândești, Jud. Neamț; (Tarla: 21, Parcela: 692)	4500		Proprietar neidentificat. Rezerva comisiei locale de fond funciar




Nr. crt.	Nume / denumire deținător	Data nașterii / CUI	Identificator	Planșa	Sector cadastral	Adresa imobilului	Suprafața în proprietate (mp)	Suprafața în posesie (mp)	Observații deținător
2143	COMUNA CÂNDEȘTI	2613150	5424		104	Extravilan, UAT. Cândești, Jud. Neamț; (Tarla: 21, Parcela: 692)	2000		Proprietar neidentificat. Rezerva comisiei locale de fond funciar
2144	COMUNA CÂNDEȘTI	2613150	5425		104	Extravilan, UAT. Cândești, Jud. Neamț; (Tarla: 21, Parcela: 692)	2500		Proprietar neidentificat. Rezerva comisiei locale de fond funciar
2145	COMUNA CÂNDEȘTI	2613150	5426		104	Extravilan, UAT. Cândești, Jud. Neamț; (Tarla: 21, Parcela: 692)	989		Proprietar neidentificat. Rezerva comisiei locale de fond funciar
2146	COMUNA CÂNDEȘTI	2613150	5429		101	Intravilan, Loc. Barcanesti și extravilan comuna Cândești	4000		Proprietar neidentificat. PROPRIETAR NEIDENTIFICAT
2147	COMUNA CÂNDEȘTI	2613150	5430		101	Extravilan, UAT. Cândești, Jud. Neamț; (Tarla: 29, Parcela: 818)	3400		Proprietar neidentificat. Rezerva comisiei locale de fond funciar.
2148	COMUNA CÂNDEȘTI	2613150	5435		101	Intravilan, Loc. Barcanesti și extravilan comuna Cândești	4000		Proprietar neidentificat. Rezerva comisiei locale de fond funciar.
2149	COMUNA CÂNDEȘTI	2613150	5440		101	Extravilan, UAT. Cândești, Jud. Neamț; (Tarla: 29, Parcela: 794)	2747		Proprietar neidentificat. Rezerva comisiei locale de fond funciar.
2150	COMUNA CÂNDEȘTI	2613150	5441		101	Extravilan, UAT. Cândești, Jud. Neamț; (Tarla: 29, Parcela: 794)	1923		Proprietar neidentificat. Rezerva comisiei locale de fond funciar.
2151	COMUNA CÂNDEȘTI	2613150	5446		101	Extravilan, UAT. Cândești, Jud. Neamț; (Tarla: 29, Parcela: 802)	1800		Proprietar neidentificat. Rezerva comisiei locale de fond funciar.
2152	COMUNA CÂNDEȘTI	2613150	5448		101	Extravilan, UAT. Cândești, Jud. Neamț; (Tarla: 29, Parcela: 802)	1800		Proprietar neidentificat. Rezerva comisiei locale de fond funciar.
2153	COMUNA CÂNDEȘTI	2613150	5449		101	Extravilan, UAT. Cândești, Jud. Neamț; (Tarla: 29, Parcela: 802)	5000		Proprietar neidentificat. Rezerva comisiei locale de fond funciar.
2154	COMUNA CÂNDEȘTI	2613150	5452		101	Extravilan, UAT. Cândești, Jud. Neamț; (Tarla: 13, Parcela: 212)	2631		Proprietar neidentificat. Rezerva comisiei locale de fond funciar.
2155	COMUNA CÂNDEȘTI	2613150	5454		101	Extravilan, UAT. Cândești, Jud. Neamț; (Tarla: 13, Parcela: 216)	6310		Proprietar neidentificat. Rezerva comisiei locale de fond funciar.



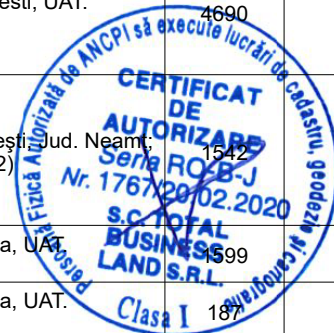
Nr. crt.	Nume / denumire deținător	Data nașterii / CUI	Identificator	Planșa	Sector cadastral	Adresa imobilului	Suprafața în proprietate (mp)	Suprafața în posesie (mp)	Observații deținător
2156	COMUNA CÂNDEȘTI	2613150	5457		101	Extravilan, UAT. Cârdești, Jud. Neamț; (Tarla: 13, Parcela: 217)	4682		Proprietar neidentificat. Rezerva comisiei locale de fond funciar.
2157	COMUNA CÂNDEȘTI	2613150	5458		101	Extravilan, UAT. Cârdești, Jud. Neamț; (Tarla: 29, Parcela: 794)	7200		Proprietar neidentificat. Rezerva comisiei locale de fond funciar.
2158	COMUNA CÂNDEȘTI	2613150	5460		101	Extravilan, UAT. Cârdești, Jud. Neamț; (Tarla: 29, Parcela: 794)	9200		Proprietar neidentificat. Rezerva comisiei locale de fond funciar.
2159	COMUNA CÂNDEȘTI	2613150	5462		101	Extravilan, UAT. Cârdești, Jud. Neamț; (Tarla: 29, Parcela: 797)	2761		Proprietar neidentificat. Rezerva comisiei locale de fond funciar.
2160	COMUNA CÂNDEȘTI	2613150	5465		101	Extravilan, UAT. Cârdești, Jud. Neamț; (Tarla: 29, Parcela: 797)	3600		Proprietar neidentificat. Rezerva comisiei locale de fond funciar.
2161	COMUNA CÂNDEȘTI	2613150	5469		101	Extravilan, UAT. Cârdești, Jud. Neamț; (Tarla: 29, Parcela: 797)	10000		Proprietar neidentificat. Rezerva comisiei locale de fond funciar.
2162	COMUNA CÂNDEȘTI	2613150	5470		101	Extravilan, UAT. Cârdești, Jud. Neamț; (Tarla: 29, Parcela: 797)	7200		Proprietar neidentificat. Rezerva comisiei locale de fond funciar.
2163	COMUNA CÂNDEȘTI	2613150	5471		101	Extravilan, UAT. Cârdești, Jud. Neamț; (Tarla: 29, Parcela: 797)	3600		Proprietar neidentificat. Rezerva comisiei locale de fond funciar.
2164	COMUNA CÂNDEȘTI	2613150	5472		101	Extravilan, UAT. Cârdești, Jud. Neamț; (Tarla: 29, Parcela: 797; Tarla: 29, Parcela: 798)	4400		Proprietar neidentificat. Rezerva comisiei locale de fond funciar.
2165	COMUNA CÂNDEȘTI	2613150	5473		101	Extravilan, UAT. Cârdești, Jud. Neamț; (Tarla: 29, Parcela: 799,797)	2600		Proprietar neidentificat. Rezerva comisiei locale de fond funciar.
2166	COMUNA CÂNDEȘTI	2613150	5475		101	Extravilan, UAT. Cârdești, Jud. Neamț; (Tarla: 29, Parcela: 797; Tarla: 29, Parcela: 799)	2800		Proprietar neidentificat. Rezerva comisiei locale de fond funciar.
2167	COMUNA CÂNDEȘTI	2613150	5483		101	Extravilan, UAT. Cârdești, Jud. Neamț; (Tarla: 29, Parcela: 800)	2700		Proprietar neidentificat. Rezerva comisiei locale de fond funciar.
2168	COMUNA CÂNDEȘTI	2613150	5484		101	Extravilan, UAT. Cârdești, Jud. Neamț; (Tarla: 29, Parcela: 800)	2700		Proprietar neidentificat. Rezerva comisiei locale de fond funciar.



Nr. crt.	Nume / denumire deținător	Data nașterii / CUI	Identificator	Planșa	Sector cadastral	Adresa imobilului	Suprafața în proprietate (mp)	Suprafața în posesie (mp)	Observații deținător
2169	COMUNA CÂNDEȘTI	2613150	5488		101	Extravilan, UAT. Cândești, Jud. Neamț; (Tarla: 29, Parcela: 802)	400		Proprietar neidentificat. Rezerva comisiei locale de fond funciar.
2170	COMUNA CÂNDEȘTI	2613150	549		93	Intravilan, Loc. Padureni, UAT. Cândești, Jud. Neamț	4693		Proprietar neidentificat. PROPRIETAR NEIDENTIFICAT
			549-C1		93	Intravilan, Loc. Padureni, UAT. Cândești, Jud. Neamț	46		
			549-C2		93	Intravilan, Loc. Padureni, UAT. Cândești, Jud. Neamț	25		
			549-C3		93	Intravilan, Loc. Padureni, UAT. Cândești, Jud. Neamț	6		
2171	COMUNA CÂNDEȘTI	2613150	5491		101	Extravilan, UAT. Cândești, Jud. Neamț; (Tarla: 29, Parcela: 802)	5700		Proprietar neidentificat. Rezerva comisiei locale de fond funciar.
2172	COMUNA CÂNDEȘTI	2613150	5492		101	Extravilan, UAT. Cândești, Jud. Neamț; (Tarla: 29, Parcela: 818)	3000		Proprietar neidentificat. Rezerva comisiei locale de fond funciar.
2173	COMUNA CÂNDEȘTI	2613150	5493		101	Extravilan, UAT. Cândești, Jud. Neamț; (Tarla: 29, Parcela: 818)	3000		Proprietar neidentificat. Rezerva comisiei locale de fond funciar.
2174	COMUNA CÂNDEȘTI	2613150	5494		101	Extravilan, UAT. Cândești, Jud. Neamț; (Tarla: 29, Parcela: 818)	2900		Proprietar neidentificat. Rezerva comisiei locale de fond funciar.
2175	COMUNA CÂNDEȘTI	2613150	5496		101	Extravilan, UAT. Cândești, Jud. Neamț; (Tarla: 29, Parcela: 818)	2300		Proprietar neidentificat. Rezerva comisiei locale de fond funciar.
2176	COMUNA CÂNDEȘTI	2613150	5501		101	Extravilan, UAT. Cândești, Jud. Neamț; (Tarla: 29, Parcela: 818)	3000		Proprietar neidentificat. Rezerva comisiei locale de fond funciar.
2177	COMUNA CÂNDEȘTI	2613150	5502		101	Extravilan, UAT. Cândești, Jud. Neamț; (Tarla: 29, Parcela: 818)	2750		Proprietar neidentificat. Rezerva comisiei locale de fond funciar.
2178	COMUNA CÂNDEȘTI	2613150	5503		101	Extravilan, UAT. Cândești, Jud. Neamț; (Tarla: 29, Parcela: 818)	1600		Proprietar neidentificat. Rezerva comisiei locale de fond funciar.
2179	COMUNA CÂNDEȘTI	2613150	5509		101	Extravilan, UAT. Cândești, Jud. Neamț; (Tarla: 29, Parcela: 792)	3300		Proprietar neidentificat. Rezerva comisiei locale de fond funciar.
2180	COMUNA CÂNDEȘTI	2613150	551		82	Intravilan, Loc. Padureni, UAT. Cândești, Jud. Neamț	1103		Proprietar neidentificat. Proprietar neidentificat
			551-C1		82	Intravilan, Loc. Padureni, UAT. Cândești, Jud. Neamț	68		
			551-C2		82	Intravilan, Loc. Padureni, UAT. Cândești, Jud. Neamț	54		
			551-C3		82	Intravilan, Loc. Padureni, UAT. Cândești, Jud. Neamț	68		
			551-C4		82	Intravilan, Loc. Padureni, UAT. Cândești, Jud. Neamț	41		



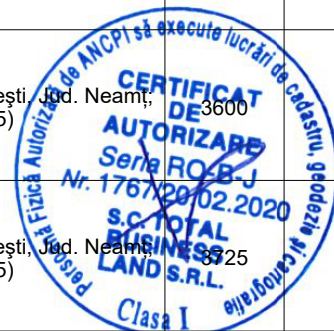
Nr. crt.	Nume / denumire deținător	Data nașterii / CUI	Identificator	Planșa	Sector cadastral	Adresa imobilului	Suprafața în proprietate (mp)	Suprafața în posesie (mp)	Observații deținător
2180	COMUNA CÂNDEȘTI	2613150	551-C5		82	Intravilan, Loc. Padureni, UAT. Cârdești, Jud. Neamț	5		Proprietar neidentificat. Proprietar neidentificat
2181	COMUNA CÂNDEȘTI	2613150	5511		101	Extravilan, UAT. Cârdești, Jud. Neamț; (Tarla: 29, Parcela: 792; Tarla: 29, Parcela: 833)	4000		Proprietar neidentificat. Rezerva comisiei locale de fond funciar.
2182	COMUNA CÂNDEȘTI	2613150	5512		101	Extravilan, UAT. Cârdești, Jud. Neamț; (Tarla: 29, Parcela: 792; Tarla: 29, Parcela: 833)	3200		Proprietar neidentificat. Rezerva comisiei locale de fond funciar.
2183	COMUNA CÂNDEȘTI	2613150	5513		101	Extravilan, UAT. Cârdești, Jud. Neamț; (Tarla: 29, Parcela: 792)	1650		Proprietar neidentificat. Rezerva comisiei locale de fond funciar.
2184	COMUNA CÂNDEȘTI	2613150	5514		101	Extravilan, UAT. Cârdești, Jud. Neamț; (Tarla: 29, Parcela: 792)	5000		Proprietar neidentificat. Rezerva comisiei locale de fond funciar.
2185	COMUNA CÂNDEȘTI	2613150	5516		101	Extravilan, UAT. Cârdești, Jud. Neamț; (Tarla: 29, Parcela: 792)	1700		Proprietar neidentificat. Rezerva comisiei locale de fond funciar.
2186	COMUNA CÂNDEȘTI	2613150	5517		101	Extravilan, UAT. Cârdești, Jud. Neamț; (Tarla: 29, Parcela: 792)	3600		Proprietar neidentificat. Rezerva comisiei locale de fond funciar.
2187	COMUNA CÂNDEȘTI	2613150	5518		101	Extravilan, UAT. Cârdești, Jud. Neamț; (Tarla: 29, Parcela: 792)	4000		Proprietar neidentificat. PROPRIETAR NEIDENTIFICAT
2188	COMUNA CÂNDEȘTI	2613150	5519		101	Extravilan, UAT. Cârdești, Jud. Neamț; (Tarla: 29, Parcela: 791,792)	2600		Proprietar neidentificat. PROPRIETAR NEIDENTIFICAT
2189	COMUNA CÂNDEȘTI	2613150	5520		101	Extravilan, UAT. Cârdești, Jud. Neamț; (Tarla: 29, Parcela: 791)	3400		Proprietar neidentificat. Rezerva comisiei locale de fond funciar.
2190	COMUNA CÂNDEȘTI	2613150	5522		101	Extravilan, UAT. Cârdești, Jud. Neamț; (Tarla: 29, Parcela: 790)	5285		Proprietar neidentificat. Rezerva comisiei locale de fond funciar.
2191	COMUNA CÂNDEȘTI	2613150	5523		101	Intravilan, Loc. Barcanesti, UAT. Cârdești, Jud. Neamț	4690		Proprietar neidentificat. PROPRIETAR NEIDENTIFICAT
2192	COMUNA CÂNDEȘTI	2613150	5524		101	Extravilan, UAT. Cârdești, Jud. Neamț; (Tarla: 29, Parcela: 792)	1542		Proprietar neidentificat. Rezerva comisiei locale de fond funciar.
2193	COMUNA CÂNDEȘTI	2613150	5526		104	Intravilan, Loc. Dragova, UAT. Cârdești, Jud. Neamț	1599		Proprietar neidentificat. PROPRIETAR NEIDENTIFICAT
			5526-C1		104	Intravilan, Loc. Dragova, UAT. Cârdești, Jud. Neamț	187		
			5526-C2		104	Intravilan, Loc. Dragova, UAT. Cârdești, Jud. Neamț	66		




Nr. crt.	Nume / denumire deținător	Data nașterii / CUJ	Identificator	Planșa	Sector cadastral	Adresa imobilului	Suprafața în proprietate (mp)	Suprafața în posesie (mp)	Observații deținător
2193	COMUNA CÂNDEȘTI	2613150	5526-C3		104	Intravilan, Loc. Dragova, UAT. CÂNDEȘTI, Jud. Neamț	93		Proprietar neidentificat. PROPRIETAR NEIDENTIFICAT
			5526-C4		104	Intravilan, Loc. Dragova, UAT. CÂNDEȘTI, Jud. Neamț	59		
			5526-C5		104	Intravilan, Loc. Dragova, UAT. CÂNDEȘTI, Jud. Neamț	72		
			5526-C6		104	Intravilan, Loc. Dragova, UAT. CÂNDEȘTI, Jud. Neamț	27		
2194	COMUNA CÂNDEȘTI	2613150	5527		104	Intravilan, Loc. Dragova și extravilan comuna CÂNDEȘTI	10350		Proprietar neidentificat. PROPRIETAR NEIDENTIFICAT
2195	COMUNA CÂNDEȘTI	2613150	5530		104	Intravilan, Loc. Dragova și extravilan comuna CÂNDEȘTI	4621		Proprietar neidentificat. PROPRIETAR NEIDENTIFICAT
2196	COMUNA CÂNDEȘTI	2613150	5531		69	Intravilan, Loc. Dragova și extravilan comuna CÂNDEȘTI	1182		Proprietar neidentificat. Proprietar neidentificat
2197	COMUNA CÂNDEȘTI	2613150	5532		69	Intravilan, Loc. Dragova și extravilan comuna CÂNDEȘTI	8208		Proprietar neidentificat.
			5532-C1		69	Intravilan, Loc. Dragova, UAT. CÂNDEȘTI, Jud. Neamț	35		Proprietar neidentificat
2198	COMUNA CÂNDEȘTI	2613150	5533		68	Intravilan, Loc. CÂNDEȘTI, UAT. CÂNDEȘTI, Jud. Neamț	315		Proprietar neidentificat.
			5533-C1		68	Intravilan, Loc. CÂNDEȘTI, UAT. CÂNDEȘTI, Jud. Neamț	35		Proprietar neidentificat
2199	COMUNA CÂNDEȘTI	2613150	554		93	Extravilan, UAT. CÂNDEȘTI, Jud. Neamț; (Tarla: 32, Parcela: 1306)	2730		Proprietar neidentificat. Rezerva comisiei locale de fond funciar
2200	COMUNA CÂNDEȘTI	2613150	5545		104	Extravilan, UAT. CÂNDEȘTI, Jud. Neamț; (Tarla: 21, Parcela: 692)	5000		Proprietar neidentificat. Rezerva comisiei locale de fond funciar
2201	COMUNA CÂNDEȘTI	2613150	5549		104	Intravilan, Loc. Dragova și extravilan comuna CÂNDEȘTI	4025		Proprietar neidentificat. PROPRIETAR NEIDENTIFICAT
2202	COMUNA CÂNDEȘTI	2613150	5552		68	Extravilan, UAT. CÂNDEȘTI, Jud. Neamț; (Tarla: 11, Parcela: 189)	652		Proprietar neidentificat. Rezerva comisiei locale de fond funciar
2203	COMUNA CÂNDEȘTI	2613150	5555		68	Extravilan, UAT. CÂNDEȘTI, Jud. Neamț; (Tarla: 11, Parcela: 188)	1800		Proprietar neidentificat. Rezerva comisiei locale de fond funciar
2204	COMUNA CÂNDEȘTI	2613150	5556		68	Intravilan, Loc. CÂNDEȘTI, UAT. CÂNDEȘTI, Jud. Neamț	482		Proprietar neidentificat. Proprietar neidentificat
			5556-C1		68	Intravilan, Loc. CÂNDEȘTI, UAT. CÂNDEȘTI, Jud. Neamț	66		
			5556-C2		68	Intravilan, Loc. CÂNDEȘTI, UAT. CÂNDEȘTI, Jud. Neamț	23		
2205	COMUNA CÂNDEȘTI	2613150	5557		70	Extravilan, UAT. CÂNDEȘTI, Jud. Neamț; (Tarla: 24, Parcela: 731)	900		Proprietar neidentificat. Rezerva comisiei locale de fond funciar
2206	COMUNA CÂNDEȘTI	2613150	5558		70	Extravilan, UAT. CÂNDEȘTI, Jud. Neamț; (Tarla: 24, Parcela: 731)	1200		Proprietar neidentificat. Rezerva comisiei locale de fond funciar



Nr. crt.	Nume / denumire deținător	Data nașterii / CUI	Identificator	Planșa	Sector cadastral	Adresa imobilului	Suprafața în proprietate (mp)	Suprafața în posesie (mp)	Observații deținător
2207	COMUNA CÂNDEȘTI	2613150	5559		70	Extravilan, UAT. Cândești, Jud. Neamț; (Tarla: 24, Parcela: 731)	1200		Proprietar neidentificat. Rezerva comisiei locale de fond funciar
2208	COMUNA CÂNDEȘTI	2613150	5561		104	Intravilan, Loc. Dragova, UAT. Cândești, Jud. Neamț	763		Proprietar neidentificat. PROPRIETAR NEIDENTIFICAT
2209	COMUNA CÂNDEȘTI	2613150	5564		104	Intravilan, Loc. Dragova, UAT. Cândești, Jud. Neamț	263		Proprietar neidentificat. PROPRIETAR NEIDENTIFICAT
2210	COMUNA CÂNDEȘTI	2613150	5565		104	Intravilan, Loc. Dragova și extravilan comuna Cândești	5000		Proprietar neidentificat. PROPRIETAR NEIDENTIFICAT
2211	COMUNA CÂNDEȘTI	2613150	5566		104	Extravilan, UAT. Cândești, Jud. Neamț; (Tarla: 21, Parcela: 692)	5000		Proprietar neidentificat. Rezerva comisiei locale de fond funciar
2212	COMUNA CÂNDEȘTI	2613150	5568		104	Extravilan, UAT. Cândești, Jud. Neamț; (Tarla: 21, Parcela: 692)	4500		Proprietar neidentificat. Rezerva comisiei locale de fond funciar
2213	COMUNA CÂNDEȘTI	2613150	5569		104	Intravilan, Loc. Dragova și extravilan comuna Cândești	1428		Proprietar neidentificat. PROPRIETAR NEIDENTIFICAT
2214	COMUNA CÂNDEȘTI	2613150	5570		104	Intravilan, Loc. Dragova și extravilan comuna Cândești	1428		Proprietar neidentificat. PROPRIETAR NEIDENTIFICAT
2215	COMUNA CÂNDEȘTI	2613150	5576		104	Extravilan, UAT. Cândești, Jud. Neamț; (Tarla: 21, Parcela: 695)	5400		Proprietar neidentificat. Rezerva comisiei locale de fond funciar
2216	COMUNA CÂNDEȘTI	2613150	5581		104	Extravilan, UAT. Cândești, Jud. Neamț; (Tarla: 21, Parcela: 695)	6044		Proprietar neidentificat. Rezerva comisiei locale de fond funciar
2217	COMUNA CÂNDEȘTI	2613150	5582		104	Intravilan, Loc. Dragova și EXTRAVILAN COMUNA CÂNDEȘTI	7200		Proprietar neidentificat. PROPRIETAR NEIDENTIFICAT
2218	COMUNA CÂNDEȘTI	2613150	5583		104	Intravilan, Loc. Dragova și EXTRAVILAN COMUNA CÂNDEȘTI	8400		Proprietar neidentificat. PROPRIETAR NEIDENTIFICAT
2219	COMUNA CÂNDEȘTI	2613150	5586		104	Extravilan, UAT. Cândești, Jud. Neamț; (Tarla: 21, Parcela: 695)	3600		Proprietar neidentificat. Rezerva comisiei locale de fond funciar
2220	COMUNA CÂNDEȘTI	2613150	5587		104	Extravilan, UAT. Cândești, Jud. Neamț; (Tarla: 21, Parcela: 695)	3725		Proprietar neidentificat. Rezerva comisiei locale de fond funciar
2221	COMUNA CÂNDEȘTI	2613150	5589		104	Intravilan, Loc. Dragova, UAT. Cândești, Jud. Neamț	1200		Proprietar neidentificat.



Nr. crt.	Nume / denumire deținător	Data nașterii / CUI	Identificator	Planșa	Sector cadastral	Adresa imobilului	Suprafața în proprietate (mp)	Suprafața în posesie (mp)	Observații deținător
2221	COMUNA CÂNDEȘTI	2613150	5589-C1		104	Intravilan, Loc. Dragova, UAT. CÂNDEȘTI, Jud. Neamț	38		PROPRIETAR NEIDENTIFICAT
			5589-C2		104	Intravilan, Loc. Dragova, UAT. CÂNDEȘTI, Jud. Neamț	95		
			5589-C3		104	Intravilan, Loc. Dragova, UAT. CÂNDEȘTI, Jud. Neamț	26		
			5589-C4		104	Intravilan, Loc. Dragova, UAT. CÂNDEȘTI, Jud. Neamț	16		
2222	COMUNA CÂNDEȘTI	2613150	5592		104	Extravilan, UAT. CÂNDEȘTI, Jud. Neamț; (Tarla: 21, Parcela: 695)	172		Proprietar neidentificat. Rezerva comisiei locale de fond funciar
2223	COMUNA CÂNDEȘTI	2613150	5599		104	Extravilan, UAT. CÂNDEȘTI, Jud. Neamț; (Tarla: 21, Parcela: 695)	3400		Proprietar neidentificat. Rezerva comisiei locale de fond funciar
2224	COMUNA CÂNDEȘTI	2613150	5605		104	Intravilan, Loc. Dragova, UAT. CÂNDEȘTI, Jud. Neamț	2535		Proprietar neidentificat. PROPRIETAR NEIDENTIFICAT
2225	COMUNA CÂNDEȘTI	2613150	5606		104	Intravilan, Loc. Dragova, UAT. CÂNDEȘTI, Jud. Neamț	4500		Proprietar neidentificat. PROPRIETAR NEIDENTIFICAT
2226	COMUNA CÂNDEȘTI	2613150	5611		104	Intravilan, Loc. Dragova, UAT. CÂNDEȘTI, Jud. Neamț	3000		Proprietar neidentificat. PROPRIETAR NEIDENTIFICAT
2227	COMUNA CÂNDEȘTI	2613150	5616		104	Intravilan, Loc. Dragova, UAT. CÂNDEȘTI, Jud. Neamț	1219		Proprietar neidentificat. PROPRIETAR NEIDENTIFICAT
2228	COMUNA CÂNDEȘTI	2613150	5625		70	Extravilan, UAT. CÂNDEȘTI, Jud. Neamț; (Tarla: 24, Parcela: 721)	2000		Proprietar neidentificat. Rezerva comisiei locale de fond funciar
2229	COMUNA CÂNDEȘTI	2613150	5626		70	Extravilan, UAT. CÂNDEȘTI, Jud. Neamț; (Tarla: 24, Parcela: 721)	1000		Proprietar neidentificat. Rezerva comisiei locale de fond funciar
2230	COMUNA CÂNDEȘTI	2613150	5629		70	Extravilan, UAT. CÂNDEȘTI, Jud. Neamț; (Tarla: 24, Parcela: 721)	6000		Proprietar neidentificat. Rezerva comisiei locale de fond funciar
2231	COMUNA CÂNDEȘTI	2613150	5630		70	Extravilan, UAT. CÂNDEȘTI, Jud. Neamț; (Tarla: 24, Parcela: 721)	5400		Proprietar neidentificat. Rezerva comisiei locale de fond funciar
2232	COMUNA CÂNDEȘTI	2613150	5632		70	Extravilan, UAT. CÂNDEȘTI, Jud. Neamț; (Tarla: 24, Parcela: 721)	6400		Proprietar neidentificat. Rezerva comisiei locale de fond funciar
2233	COMUNA CÂNDEȘTI	2613150	5634		70	Extravilan, UAT. CÂNDEȘTI, Jud. Neamț; (Tarla: 24, Parcela: 721)	2800		Proprietar neidentificat. Rezerva comisiei locale de fond funciar



Nr. crt.	Nume / denumire deținător	Data nașterii / CUI	Identificator	Planșa	Sector cadastral	Adresa imobilului	Suprafața în proprietate (mp)	Suprafața în posesie (mp)	Observații deținător
2234	COMUNA CÂNDEȘTI	2613150	5635		101	Extravilan, UAT. Cândești, Jud. Neamț; (Tarla: 29, Parcela: 792)	192		Proprietar neidentificat. Rezerva comisiei locale de fond funciar.
2235	COMUNA CÂNDEȘTI	2613150	5636		101	Extravilan, UAT. Cândești, Jud. Neamț; (Tarla: 29, Parcela: 792)	476		Proprietar neidentificat. PROPRIETAR NEIDENTIFICAT
2236	COMUNA CÂNDEȘTI	2613150	5637		101	Intravilan, Loc. Barcanesti și extravilan comuna Cândești	1010		Proprietar neidentificat. PROPRIETAR NEIDENTIFICAT
2237	COMUNA CÂNDEȘTI	2613150	5638		101	Intravilan, Loc. Barcanesti și extravilan comuna Cândești	2734		Proprietar neidentificat. PROPRIETAR NEIDENTIFICAT
2238	COMUNA CÂNDEȘTI	2613150	5639		101	Extravilan, UAT. Cândești, Jud. Neamț; (Tarla: 29, Parcela: 794)	1918		Proprietar neidentificat. Rezerva comisiei locale de fond funciar.
2239	COMUNA CÂNDEȘTI	2613150	5640		101	Intravilan, Loc. Barcanesti, UAT. Cândești, Jud. Neamț	207		Proprietar neidentificat. PROPRIETAR NEIDENTIFICAT
2240	COMUNA CÂNDEȘTI	2613150	5642		101	Intravilan, Loc. Barcanesti și extravilan comuna Cândești	10217		Proprietar neidentificat. PROPRIETAR NEIDENTIFICAT
2241	COMUNA CÂNDEȘTI	2613150	5643		101	Extravilan, UAT. Cândești, Jud. Neamț; (Tarla: 29, Parcela: 797)	469		Proprietar neidentificat. Rezerva comisiei locale de fond funciar.
2242	COMUNA CÂNDEȘTI	2613150	5644		101	Extravilan, UAT. Cândești, Jud. Neamț; (Tarla: 29, Parcela: 818)	1119		Proprietar neidentificat. Rezerva comisiei locale de fond funciar.
2243	COMUNA CÂNDEȘTI	2613150	5645		101	Extravilan, UAT. Cândești, Jud. Neamț; (Tarla: 29, Parcela: 818)	3952		Proprietar neidentificat. Rezerva comisiei locale de fond funciar.
2244	COMUNA CÂNDEȘTI	2613150	5646		101	Intravilan, Loc. Barcanesti, UAT. Cândești, Jud. Neamț	1312		Proprietar neidentificat. PROPRIETAR NEIDENTIFICAT
2245	COMUNA CÂNDEȘTI	2613150	5647		101	Intravilan, Loc. Barcanesti și extravilan comuna Cândești	6175		Proprietar neidentificat. PROPRIETAR NEIDENTIFICAT
2246	COMUNA CÂNDEȘTI	2613150	5648		101	Intravilan, Loc. Barcanesti, UAT. Cândești, Jud. Neamț	654		Proprietar neidentificat. PROPRIETAR NEIDENTIFICAT
2247	COMUNA CÂNDEȘTI	2613150	5649		101	Intravilan, Loc. Barcanesti, UAT. Cândești, Jud. Neamț	12082		Proprietar neidentificat. PROPRIETAR NEIDENTIFICAT
2248	COMUNA CÂNDEȘTI	2613150	5650		101	Intravilan, Loc. Barcanesti, UAT. Cândești, Jud. Neamț	9140		Proprietar neidentificat. PROPRIETAR NEIDENTIFICAT



Nr. crt.	Nume / denumire deținător	Data nașterii / CUI	Identificator	Planșa	Sector cadastral	Adresa imobilului	Suprafața în proprietate (mp)	Suprafața în posesie (mp)	Observații deținător
2249	COMUNA CÂNDEȘTI	2613150	5651		101	Intravilan, Loc. Barcanesti, UAT. Cândești, Jud. Neamț	2274		Proprietar neidentificat. PROPRIETAR NEIDENTIFICAT
2250	COMUNA CÂNDEȘTI	2613150	5653		101	Intravilan, Loc. Barcanesti, UAT. Cândești, Jud. Neamț	1120		Proprietar neidentificat. PROPRIETAR NEIDENTIFICAT
2251	COMUNA CÂNDEȘTI	2613150	5655		101	Intravilan, Loc. Barcanesti, UAT. Cândești, Jud. Neamț	829		Proprietar neidentificat. PROPRIETAR NEIDENTIFICAT
2252	COMUNA CÂNDEȘTI	2613150	5656		101	Intravilan, Loc. Barcanesti, UAT. Cândești, Jud. Neamț	1573		Proprietar neidentificat. PROPRIETAR NEIDENTIFICAT
2253	COMUNA CÂNDEȘTI	2613150	5657		101	Intravilan, Loc. Barcanesti, UAT. Cândești, Jud. Neamț	2010		Proprietar neidentificat. PROPRIETAR NEIDENTIFICAT
2254	COMUNA CÂNDEȘTI	2613150	5658		101	Intravilan, Loc. Barcanesti, UAT. Cândești, Jud. Neamț	4867		Proprietar neidentificat. PROPRIETAR NEIDENTIFICAT
2255	COMUNA CÂNDEȘTI	2613150	5659		101	Intravilan, Loc. Barcanesti, UAT. Cândești, Jud. Neamț	1960		Proprietar neidentificat. PROPRIETAR NEIDENTIFICAT
2256	COMUNA CÂNDEȘTI	2613150	5660		101	Intravilan, Loc. Barcanesti, UAT. Cândești, Jud. Neamț	1617		Proprietar neidentificat. PROPRIETAR NEIDENTIFICAT
2257	COMUNA CÂNDEȘTI	2613150	5661		101	Intravilan, Loc. Barcanesti, UAT. Cândești, Jud. Neamț	1121		Proprietar neidentificat. PROPRIETAR NEIDENTIFICAT
2258	COMUNA CÂNDEȘTI	2613150	5662		101	Intravilan, Loc. Barcanesti, UAT. Cândești, Jud. Neamț	3410		Proprietar neidentificat. PROPRIETAR NEIDENTIFICAT
2259	COMUNA CÂNDEȘTI	2613150	5663		101	Extravilan, UAT. Cândești, Jud. Neamț; (Tarla: 12, Parcela: 182)	5801		Proprietar neidentificat. Rezerva comisiei locale de fond funciar.
2260	COMUNA CÂNDEȘTI	2613150	5664		101	Intravilan, Loc. Barcanesti și extravilan comuna Cândești	2336		Proprietar neidentificat. PROPRIETAR NEIDENTIFICAT
2261	COMUNA CÂNDEȘTI	2613150	5665		101	Extravilan, UAT. Cândești, Jud. Neamț; (Tarla: 13, Parcela: 215)	827		Proprietar neidentificat. PROPRIETAR NEIDENTIFICAT
2262	COMUNA CÂNDEȘTI	2613150	5666		70	Extravilan, UAT. Cândești, Jud. Neamț; (Tarla: 24, Parcela: 721)	2800		Proprietar neidentificat. Rezerva comisiei locale de fond funciar
2263	COMUNA CÂNDEȘTI	2613150	5668		70	Extravilan, UAT. Cândești, Jud. Neamț; (Tarla: 24, Parcela: 721/75)	8300		Proprietar neidentificat. Rezerva comisiei locale de fond funciar



Nr. crt.	Nume / denumire deținător	Data nașterii / CUI	Identificator	Planșa	Sector cadastral	Adresa imobilului	Suprafața în proprietate (mp)	Suprafața în posesie (mp)	Observații deținător
2264	COMUNA CÂNDEȘTI	2613150	5670		102	Intravilan, Loc. Dragova, UAT. Cârdești, Jud. Neamț	393		Proprietar neidentificat. PROPRIETAR NEIDENTIFICAT
2265	COMUNA CÂNDEȘTI	2613150	5672		102	Intravilan, Loc. Dragova, UAT. Cârdești, Jud. Neamț	950		Proprietar neidentificat. PROPRIETAR NEIDENTIFICAT
2266	COMUNA CÂNDEȘTI	2613150	5683		102	Intravilan, Loc. Dragova, UAT. Cârdești, Jud. Neamț	2306		Proprietar neidentificat. PROPRIETAR NEIDENTIFICAT
			5683-C1		102	Intravilan, Loc. Dragova, UAT. Cârdești, Jud. Neamț	31		
2267	COMUNA CÂNDEȘTI	2613150	5687		70	Intravilan, Loc. Barcanesti și extravilan comuna Cârdești	5400		Proprietar neidentificat. PROPRIETAR NEIDENTIFICAT
2268	COMUNA CÂNDEȘTI	2613150	5688		70	Intravilan, Loc. Barcanesti și extravilan comuna Cârdești	6572		Proprietar neidentificat. PROPRIETAR NEIDENTIFICAT
2269	COMUNA CÂNDEȘTI	2613150	5689		67	Intravilan, Loc. Cârdești, UAT. Cârdești, Jud. Neamț	826		Proprietar neidentificat. Proprietar neidentificat
2270	COMUNA CÂNDEȘTI	2613150	5690		67	Intravilan, Loc. Cârdești, UAT. Cârdești, Jud. Neamț	1112		Proprietar neidentificat. Proprietar neidentificat
			5690-C1		67	Intravilan, Loc. Cârdești, UAT. Cârdești, Jud. Neamț	138		
			5690-C2		67	Intravilan, Loc. Cârdești, UAT. Cârdești, Jud. Neamț	112		
			5690-C3		67	Intravilan, Loc. Cârdești, UAT. Cârdești, Jud. Neamț	45		
2271	COMUNA CÂNDEȘTI	2613150	5692		67	Intravilan, Loc. Cârdești, UAT. Cârdești, Jud. Neamț	718		Proprietar neidentificat. Proprietar neidentificat
			5692-C1		67	Intravilan, Loc. Cârdești, UAT. Cârdești, Jud. Neamț	83		
2272	COMUNA CÂNDEȘTI	2613150	5694		67	Intravilan, Loc. Cârdești și extravilan comuna Cârdești	3400		Proprietar neidentificat. Proprietar neidentificat
2273	COMUNA CÂNDEȘTI	2613150	5695		67	Intravilan, Loc. Cârdești și extravilan comuna Cârdești	3000		Proprietar neidentificat. Proprietar neidentificat
2274	COMUNA CÂNDEȘTI	2613150	5696		67	Intravilan, Loc. Cârdești și extravilan comuna Cârdești	602		Proprietar neidentificat. Proprietar neidentificat
2275	COMUNA CÂNDEȘTI	2613150	5697		95	Intravilan, Loc. Târdenui Mici, UAT. Cârdești, Jud. Neamț	152		Proprietar neidentificat. PROPRIETAR NEIDENTIFICAT
2276	COMUNA CÂNDEȘTI	2613150	5699		67	Intravilan, Loc. Cârdești și extravilan comuna Cârdești	5000		Proprietar neidentificat. Proprietar neidentificat
2277	COMUNA CÂNDEȘTI	2613150	5703		70	Extravilan, UAT. Cârdești, Jud. Neamț, (Tarla: 24, Parcela: 707)	4500		Proprietar neidentificat. Rezerva comisiei locale de fond funciar
2278	COMUNA CÂNDEȘTI	2613150	5704		70	Intravilan, Loc. Barcanesti, UAT. Cârdești, Jud. Neamț	1218		Proprietar neidentificat. PROPRIETAR NEIDENTIFICAT
2279	COMUNA CÂNDEȘTI	2613150	5709		102	Intravilan, Loc. Dragova, UAT. Cârdești, Jud. Neamț	2124		Proprietar neidentificat. PROPRIETAR NEIDENTIFICAT



Nr. crt.	Nume / denumire deținător	Data nașterii / CUI	Identificator	Planșa	Sector cadastral	Adresa imobilului	Suprafața în proprietate (mp)	Suprafața în posesie (mp)	Observații deținător
2280	COMUNA CÂNDEȘTI	2613150	5710		102	Intravilan, Loc. Dragova, UAT. CÂNDEȘTI, Jud. Neamț	4566		Proprietar neidentificat. PROPRIETAR NEIDENTIFICAT
2281	COMUNA CÂNDEȘTI	2613150	5712		102	Intravilan, Loc. Barcanesti și extravilan comuna CÂNDEȘTI	22297		Proprietar neidentificat. PROPRIETAR NEIDENTIFICAT
			5712-C1		102	Intravilan, Loc. Barcanesti, UAT. CÂNDEȘTI, Jud. Neamț	55		Proprietar neidentificat. PROPRIETAR NEIDENTIFICAT
2282	COMUNA CÂNDEȘTI	2613150	5715		67	Extravilan, UAT. CÂNDEȘTI, Jud. Neamț; (Tarla: 21, Parcela: 692)	2700		Proprietar neidentificat. Proprietar neidentificat
2283	COMUNA CÂNDEȘTI	2613150	5716		67	Intravilan, Loc. CÂNDEȘTI și extravilan comuna CÂNDEȘTI	2400		Proprietar neidentificat. Proprietar neidentificat
2284	COMUNA CÂNDEȘTI	2613150	5717		96	Intravilan, Loc. TÂRDENII MICI, UAT. CÂNDEȘTI, Jud. Neamț	692		Proprietar neidentificat. PROPRIETAR NEIDENTIFICAT
2285	COMUNA CÂNDEȘTI	2613150	5719		67	Extravilan, UAT. CÂNDEȘTI, Jud. Neamț; (Tarla: 21, Parcela: 692)	1563		Proprietar neidentificat. Proprietar neidentificat
2286	COMUNA CÂNDEȘTI	2613150	572		93	Intravilan, Loc. Padureni și extravilan comuna CÂNDEȘTI	2106		Proprietar neidentificat. PROPRIETAR NEIDENTIFICAT
2287	COMUNA CÂNDEȘTI	2613150	5720		104	Intravilan, Loc. Dragova, UAT. CÂNDEȘTI, Jud. Neamț	172		Proprietar neidentificat. PROPRIETAR NEIDENTIFICAT
2288	COMUNA CÂNDEȘTI	2613150	5721		67	Intravilan, Loc. CÂNDEȘTI, UAT. CÂNDEȘTI, Jud. Neamț	834		Proprietar neidentificat. PROPRIETAR NEIDENTIFICAT
2289	COMUNA CÂNDEȘTI	2613150	5722		95	Intravilan, Loc. TÂRDENII MICI, UAT. CÂNDEȘTI, Jud. Neamț	181		Proprietar neidentificat. PROPRIETAR NEIDENTIFICAT
2290	COMUNA CÂNDEȘTI	2613150	5727		67	Extravilan, UAT. CÂNDEȘTI, Jud. Neamț; (Tarla: 21, Parcela: 692)	1859		Proprietar neidentificat. Rezerva comisiei locale de fond funciar
2291	COMUNA CÂNDEȘTI	2613150	5728		102	Intravilan, Loc. Dragova, UAT. CÂNDEȘTI, Jud. Neamț	1123		Proprietar neidentificat. PROPRIETAR NEIDENTIFICAT
2292	COMUNA CÂNDEȘTI	2613150	5729		82	Extravilan, UAT. CÂNDEȘTI, Jud. Neamț; (Tarla: 8, Parcela: 79)	3224		Proprietar neidentificat. Rezerva comisiei locale de fond funciar
2293	COMUNA CÂNDEȘTI	2613150	5730		82	Extravilan, UAT. CÂNDEȘTI, Jud. Neamț; (Tarla: 28, Parcela: 1004)	1831		Proprietar neidentificat. Rezerva comisiei locale de fond funciar
2294	COMUNA CÂNDEȘTI	2613150	5731		82	Extravilan, UAT. CÂNDEȘTI, Jud. Neamț; (Tarla: 28, Parcela: 1004; Tarla: 28, Parcela: 1179)	16431		Proprietar neidentificat. Rezerva comisiei locale de fond funciar
2295	COMUNA CÂNDEȘTI	2613150	5732		82	Intravilan, Loc. Padureni, UAT. CÂNDEȘTI, Jud. Neamț	1259		Proprietar neidentificat. Proprietar neidentificat



Nr. crt.	Nume / denumire deținător	Data nașterii / CUI	Identificator	Planșa	Sector cadastral	Adresa imobilului	Suprafața în proprietate (mp)	Suprafața în posesie (mp)	Observații deținător
2296	COMUNA CÂNDEȘTI	2613150	5733		82	Intravilan, Loc. Padureni, UAT. Cândești, Jud. Neamț	1626		Proprietar neidentificat. Proprietar neidentificat
2297	COMUNA CÂNDEȘTI	2613150	5734		82	Intravilan, Loc. Padureni și extravilan comuna Cândești	2780		Proprietar neidentificat. Proprietar neidentificat
2298	COMUNA CÂNDEȘTI	2613150	5735		82	Intravilan, Loc. Padureni și extravilan comuna Cândești	1331		Proprietar neidentificat. PROPRIETAR NEIDENTIFICAT
2299	COMUNA CÂNDEȘTI	2613150	5736		82	Intravilan, Loc. Padureni și extravilan comuna Cândești	2374		Proprietar neidentificat. Proprietar neidentificat
2300	COMUNA CÂNDEȘTI	2613150	5737		92	Extravilan, UAT. Cândești, Jud. Neamț; (Tarla: 32, Parcela: 1315,1316)	7800		Proprietar neidentificat. Rezerva comisiei locale de fond funciar.
2301	COMUNA CÂNDEȘTI	2613150	5738		92	Extravilan, UAT. Cândești, Jud. Neamț; (Tarla: 32, Parcela: 1317)	4100		Proprietar neidentificat. Rezerva comisiei locale de fond funciar.
2302	COMUNA CÂNDEȘTI	2613150	5739		92	Extravilan, UAT. Cândești, Jud. Neamț; (Tarla: 32, Parcela: 1317)	4100		Proprietar neidentificat. Rezerva comisiei locale de fond funciar.
2303	COMUNA CÂNDEȘTI	2613150	5740		92	Intravilan, Loc. Târdenii Mici intravilan Târdenii Mici, extravilan comuna Cândești	5800		Proprietar neidentificat. PROPRIETAR NEIDENTIFICAT
2304	COMUNA CÂNDEȘTI	2613150	5741		92	Intravilan, Loc. Târdenii Mici intravilan Târdenii Mici, extravilan comuna Cândești	3600		Proprietar neidentificat. PROPRIETAR NEIDENTIFICAT
2305	COMUNA CÂNDEȘTI	2613150	5742		92	Intravilan, Loc. Târdenii Mici intravilan Târdenii Mici, extravilan comuna Cândești	10000		Proprietar neidentificat. PROPRIETAR NEIDENTIFICAT
2306	COMUNA CÂNDEȘTI	2613150	5743		92	Extravilan, UAT. Cândești, Jud. Neamț; (Tarla: 32, Parcela: 1317)	4000		Proprietar neidentificat. Rezerva comisiei locale de fond funciar.
2307	COMUNA CÂNDEȘTI	2613150	5746		92	Extravilan, UAT. Cândești, Jud. Neamț; (Tarla: 32, Parcela: 1317)	4600		Proprietar neidentificat. Rezerva comisiei locale de fond funciar.
2308	COMUNA CÂNDEȘTI	2613150	5748		92	Intravilan, Loc. Târdenii Mici intravilan Târdenii Mici, extravilan comuna Cândești	10000		Proprietar neidentificat. PROPRIETAR NEIDENTIFICAT
2309	COMUNA CÂNDEȘTI	2613150	5751		92	Intravilan, Loc. Târdenii Mici intravilan Târdenii Mici, extravilan comuna Cândești	4200		Proprietar neidentificat. PROPRIETAR NEIDENTIFICAT
2310	COMUNA CÂNDEȘTI	2613150	5753		92	Extravilan, UAT. Cândești, Jud. Neamț; (Tarla: 32, Parcela: 1314)	7200		Proprietar neidentificat. Rezerva comisiei locale de fond funciar.




Nr. crt.	Nume / denumire deținător	Data nașterii / CUI	Identificator	Planșa	Sector cadastral	Adresa imobilului	Suprafața în proprietate (mp)	Suprafața în posesie (mp)	Observații deținător
2311	COMUNA CÂNDEȘTI	2613150	5757		92	Extravilan, UAT. Cândești, Jud. Neamț; (Tarla: 32, Parcela: 1314)	1600		Proprietar neidentificat. Rezerva comisiei locale de fond funciar.
2312	COMUNA CÂNDEȘTI	2613150	5760		92	Intravilan, Loc. Târdenii Mici și extravilan comuna Cândești	6100		Proprietar neidentificat. PROPRIETAR NEIDENTIFICAT
2313	COMUNA CÂNDEȘTI	2613150	5761		92	Intravilan, Loc. Târdenii Mici intravilan Târdenii Mici, extravilan comuna Cândești	800		Proprietar neidentificat. PROPRIETAR NEIDENTIFICAT
2314	COMUNA CÂNDEȘTI	2613150	5762		92	Intravilan, Loc. Târdenii Mici, UAT. Cândești, Jud. Neamț	498		Proprietar neidentificat. PROPRIETAR NEIDENTIFICAT
			5762-C1		92	Intravilan, Loc. Târdenii Mici, UAT. Cândești, Jud. Neamț	52		
			5762-C2		92	Intravilan, Loc. Târdenii Mici, UAT. Cândești, Jud. Neamț	24		
2315	COMUNA CÂNDEȘTI	2613150	5765		92	Intravilan, Loc. Târdenii Mici intravilan Târdenii Mici, extravilan comuna Cândești	2200		Proprietar neidentificat. PROPRIETAR NEIDENTIFICAT
2316	COMUNA CÂNDEȘTI	2613150	5767		92	Extravilan, UAT. Cândești, Jud. Neamț; (Tarla: 32, Parcela: 1317)	15000		Proprietar neidentificat. Rezerva comisiei locale de fond funciar.
2317	COMUNA CÂNDEȘTI	2613150	5769		92	Extravilan, UAT. Cândești, Jud. Neamț; (Tarla: 32, Parcela: 1317)	7600		Proprietar neidentificat. Rezerva comisiei locale de fond funciar.
2318	COMUNA CÂNDEȘTI	2613150	5772		89	Intravilan, Loc. Padureni și extravilan Comuna Cândești	4064		Proprietar neidentificat. PROPRIETAR NEIDENTIFICAT
2319	COMUNA CÂNDEȘTI	2613150	5773		89	Intravilan, Loc. Padureni și extravilan comuna Cândești	5187		Proprietar neidentificat. PROPRIETAR NEIDENTIFICAT
			5773-C1		89	Intravilan, Loc. Padureni, UAT. Cândești, Jud. Neamț	49		
			5773-C2		89	Intravilan, Loc. Padureni, UAT. Cândești, Jud. Neamț	49		
			5773-C3		89	Intravilan, Loc. Padureni, UAT. Cândești, Jud. Neamț	17		
			5773-C4		89	Intravilan, Loc. Padureni, UAT. Cândești, Jud. Neamț	14		
2320	COMUNA CÂNDEȘTI	2613150	5774		89	Extravilan, UAT. Cândești, Jud. Neamț; (Tarla: 32, Parcela: 1396)	2161		Proprietar neidentificat. Rezerva comisiei locale de fond funciar
2321	COMUNA CÂNDEȘTI	2613150	5776		89	Intravilan, Loc. Padureni și extravilan comuna Cândești	16505		Proprietar neidentificat. Rezerva comisiei locale de fond funciar
2322	COMUNA CÂNDEȘTI	2613150	5777		92	Extravilan, UAT. Cândești, Jud. Neamț; (Tarla: 32, Parcela: 1396)	3200		Proprietar neidentificat. Rezerva comisiei locale de fond funciar.
2323	COMUNA CÂNDEȘTI	2613150	5778		92	Extravilan, UAT. Cândești, Jud. Neamț; (Tarla: 32, Parcela: 1396; Tarla: 32, Parcela: 1388; Tarla: 32, Parcela: 1387)	30139		Proprietar neidentificat. Rezerva comisiei locale de fond funciar.



Nr. crt.	Nume / denumire deținător	Data nașterii / CUI	Identificator	Planșa	Sector cadastral	Adresa imobilului	Suprafața în proprietate (mp)	Suprafața în posesie (mp)	Observații deținător
2324	COMUNA CÂNDEȘTI	2613150	5779		92	Extravilan, UAT. Cândești, Jud. Neamț; (Tarla: 32, Parcela: 1396)	7600		Proprietar neidentificat. Rezerva comisiei locale de fond funciar.
2325	COMUNA CÂNDEȘTI	2613150	5780		89	Intravilan, Loc. Padureni și extravilan comuna Cândești	3083		Proprietar neidentificat. PROPRIETAR NEIDENTIFICAT
2326	COMUNA CÂNDEȘTI	2613150	5781		101	Intravilan, Loc. Barcanesti, UAT. Cândești, Jud. Neamț	2547		Proprietar neidentificat. PROPRIETAR NEIDENTIFICAT
2327	COMUNA CÂNDEȘTI	2613150	5784		92	Extravilan, UAT. Cândești, Jud. Neamț; (Tarla: 32, Parcela: 1317)	1800		Proprietar neidentificat. Rezerva comisiei locale de fond funciar.
2328	COMUNA CÂNDEȘTI	2613150	5785		92	Extravilan, UAT. Cândești, Jud. Neamț; (Tarla: 32, Parcela: 1317)	7400		Proprietar neidentificat. Rezerva comisiei locale de fond funciar.
2329	COMUNA CÂNDEȘTI	2613150	5786		92	Extravilan, UAT. Cândești, Jud. Neamț; (Tarla: 32, Parcela: 1317)	3600		Proprietar neidentificat. Rezerva comisiei locale de fond funciar.
2330	COMUNA CÂNDEȘTI	2613150	5790		92	Extravilan, UAT. Cândești, Jud. Neamț; (Tarla: 32, Parcela: 1317)	8400		Proprietar neidentificat. Rezerva comisiei locale de fond funciar.
2331	COMUNA CÂNDEȘTI	2613150	5791		92	Extravilan, UAT. Cândești, Jud. Neamț; (Tarla: 32, Parcela: 1317)	7200		Proprietar neidentificat. Rezerva comisiei locale de fond funciar.
2332	COMUNA CÂNDEȘTI	2613150	5793		78	Intravilan, Loc. Barcanesti, UAT. Cândești, Jud. Neamț	785		Proprietar neidentificat. PROPRIETAR NEIDENTIFICAT
2333	COMUNA CÂNDEȘTI	2613150	5796		92	Extravilan, UAT. Cândești, Jud. Neamț; (Tarla: 32, Parcela: 1314)	7200		Proprietar neidentificat. Rezerva comisiei locale de fond funciar.
2334	COMUNA CÂNDEȘTI	2613150	5798		92	Extravilan, UAT. Cândești, Jud. Neamț; (Tarla: 32, Parcela: 1317)	7400		Proprietar neidentificat. Rezerva comisiei locale de fond funciar.
2335	COMUNA CÂNDEȘTI	2613150	5799		92	Extravilan, UAT. Cândești, Jud. Neamț; (Tarla: 32, Parcela: 1317)	1455		Proprietar neidentificat. Rezerva comisiei locale de fond funciar.
2336	COMUNA CÂNDEȘTI	2613150	580		81	Intravilan, Loc. Padureni, UAT. Cândești, Jud. Neamț	1450		Proprietar neidentificat. PROPRIETAR NEIDENTIFICAT
2337	COMUNA CÂNDEȘTI	2613150	5801		81	Extravilan, UAT. Cândești, Jud. Neamț; (Tarla: 30, Parcela: 980)	3200		Proprietar neidentificat. Rezerva comisiei locale de fond funciar.



Nr. crt.	Nume / denumire deținător	Data nașterii / CUI	Identificator	Planșa	Sector cadastral	Adresa imobilului	Suprafața în proprietate (mp)	Suprafața în posesie (mp)	Observații deținător
2338	COMUNA CÂNDEȘTI	2613150	5805		81	Extravilan, UAT. Cârdești, Jud. Neamț; (Tarla: 30, Parcela: 936)	1900		Proprietar neidentificat. Rezerva comisiei locale de fond funciar.
2339	COMUNA CÂNDEȘTI	2613150	5811		81	Intravilan, Loc. Barcanesti și extravilan comuna Cârdești	5604		Proprietar neidentificat. PROPRIETAR NEIDENTIFICAT
2340	COMUNA CÂNDEȘTI	2613150	5813		81	Intravilan, Loc. Padureni si intravilan Bârcănești și extravilan comuna Cârdești	7573		Proprietar neidentificat. PROPRIETAR NEIDENTIFICAT
2341	COMUNA CÂNDEȘTI	2613150	5815		81	Intravilan, Loc. Padureni, UAT. Cârdești, Jud. Neamț	3844		Proprietar neidentificat. PROPRIETAR NEIDENTIFICAT
2342	COMUNA CÂNDEȘTI	2613150	5816		81	Intravilan, Loc. Padureni și extravilan comuna Cârdești	6500		Proprietar neidentificat. PROPRIETAR NEIDENTIFICAT
2343	COMUNA CÂNDEȘTI	2613150	5818		81	Intravilan, Loc. Padureni, UAT. Cârdești, Jud. Neamț	1418		Proprietar neidentificat. PROPRIETAR NEIDENTIFICAT
2344	COMUNA CÂNDEȘTI	2613150	5819		81	Extravilan, UAT. Cârdești, Jud. Neamț; (Tarla: 4, Parcela: 46)	2563		Proprietar neidentificat. PROPRIETAR NEIDENTIFICAT
2345	COMUNA CÂNDEȘTI	2613150	5820		81	Extravilan, UAT. Cârdești, Jud. Neamț; (Tarla: 4, Parcela: 46C)	3594		Proprietar neidentificat. PROPRIETAR NEIDENTIFICAT
2346	COMUNA CÂNDEȘTI	2613150	5821		81	Intravilan, Loc. Padureni, UAT. Cârdești, Jud. Neamț	3070		Proprietar neidentificat. PROPRIETAR NEIDENTIFICAT
2347	COMUNA CÂNDEȘTI	2613150	5822		81	Intravilan, Loc. Padureni și extravilan comuna Cârdești	3291		Proprietar neidentificat. PROPRIETAR NEIDENTIFICAT
2348	COMUNA CÂNDEȘTI	2613150	5823		81	Extravilan, UAT. Cârdești, Jud. Neamț; (Tarla: 30, Parcela: 992)	10000		Proprietar neidentificat. Rezerva comisiei locale de fond funciar.
2349	COMUNA CÂNDEȘTI	2613150	5824		81	Extravilan, UAT. Cârdești, Jud. Neamț; (Tarla: 30, Parcela: 992)	4700		Proprietar neidentificat. Rezerva comisiei locale de fond funciar.
2350	COMUNA CÂNDEȘTI	2613150	5825		81	Extravilan, UAT. Cârdești, Jud. Neamț; (Tarla: 30, Parcela: 936; Tarla: 30, Parcela: 986,987)	11641		Proprietar neidentificat. Rezerva comisiei locale de fond funciar.
2351	COMUNA CÂNDEȘTI	2613150	5826		81	Extravilan, UAT. Cârdești, Jud. Neamț; (Tarla: 30, Parcela: 992; Tarla: 30, Parcela: 991)	5400		Proprietar neidentificat. Rezerva comisiei locale de fond funciar.




Nr. crt.	Nume / denumire deținător	Data nașterii / CUI	Identificator	Planșa	Sector cadastral	Adresa imobilului	Suprafața în proprietate (mp)	Suprafața în posesie (mp)	Observații deținător
2352	COMUNA CÂNDEȘTI	2613150	5828		81	Extravilan, UAT. Cândești, Jud. Neamț; (Tarla: 30, Parcela: 992)	3200		Proprietar neidentificat. Rezerva comisiei locale de fond funciar.
2353	COMUNA CÂNDEȘTI	2613150	5836		81	Extravilan, UAT. Cândești, Jud. Neamț; (Tarla: 30, Parcela: 973; Tarla: 30, Parcela: 976)	24000		Proprietar neidentificat. Rezerva comisiei locale de fond funciar.
2354	COMUNA CÂNDEȘTI	2613150	5837		81	Intravilan, Loc. Padureni, UAT. Cândești, Jud. Neamț	2100		Proprietar neidentificat. PROPRIETAR NEIDENTIFICAT
2355	COMUNA CÂNDEȘTI	2613150	5838		81	Intravilan, Loc. Padureni și extravilan comuna Cândești	1000		Proprietar neidentificat. PROPRIETAR NEIDENTIFICAT
2356	COMUNA CÂNDEȘTI	2613150	5840		81	Extravilan, UAT. Cândești, Jud. Neamț; (Tarla: 30, Parcela: 969)	1800		Proprietar neidentificat. Rezerva comisiei locale de fond funciar.
2357	COMUNA CÂNDEȘTI	2613150	5842		81	Extravilan, UAT. Cândești, Jud. Neamț; (Tarla: 30, Parcela: 969)	1400		Proprietar neidentificat. Rezerva comisiei locale de fond funciar.
2358	COMUNA CÂNDEȘTI	2613150	5843		81	Extravilan, UAT. Cândești, Jud. Neamț; (Tarla: 30, Parcela: 973,975)	15400		Proprietar neidentificat. Rezerva comisiei locale de fond funciar.
2359	COMUNA CÂNDEȘTI	2613150	5847		81	Extravilan, UAT. Cândești, Jud. Neamț; (Tarla: 30, Parcela: 973)	16100		Proprietar neidentificat. Rezerva comisiei locale de fond funciar.
2360	COMUNA CÂNDEȘTI	2613150	5848		81	Intravilan, Loc. Padureni și extravilan comuna Cândești	8900		Proprietar neidentificat. PROPRIETAR NEIDENTIFICAT
2361	COMUNA CÂNDEȘTI	2613150	5869		53	Extravilan, UAT. Cândești, Jud. Neamț; (Tarla: 10, Parcela: 445; Tarla: 10, Parcela: 444; Tarla: 10, Parcela: 448)	10000		Proprietar neidentificat. PROPRIETAR NEIDENTIFICAT
2362	COMUNA CÂNDEȘTI	2613150	5870		53	Extravilan, UAT. Cândești, Jud. Neamț; (Tarla: 10, Parcela: 445; Tarla: 10, Parcela: 444; Tarla: 10, Parcela: 448)	14000		Proprietar neidentificat. PROPRIETAR NEIDENTIFICAT
2363	COMUNA CÂNDEȘTI	2613150	5871		53	Extravilan, UAT. Cândești, Jud. Neamț; (Tarla: 10, Parcela: 445)	3600		Proprietar neidentificat. PROPRIETAR NEIDENTIFICAT
2364	COMUNA CÂNDEȘTI	2613150	5872		53	Extravilan, UAT. Cândești, Jud. Neamț; (Tarla: 10, Parcela: 445; Tarla: 10, Parcela: 444; Tarla: 10, Parcela: 448)	28400		Proprietar neidentificat. PROPRIETAR NEIDENTIFICAT
2365	COMUNA CÂNDEȘTI	2613150	5873		53	Extravilan, UAT. Cândești, Jud. Neamț; (Tarla: 10, Parcela: 445; Tarla: 10, Parcela: 444)	10000		Proprietar neidentificat. PROPRIETAR NEIDENTIFICAT



Nr. crt.	Nume / denumire deținător	Data nașterii / CUI	Identificator	Planșa	Sector cadastral	Adresa imobilului	Suprafața în proprietate (mp)	Suprafața în posesie (mp)	Observații deținător
2366	COMUNA CÂNDEȘTI	2613150	5874		53	Extravilan, UAT. Cârdești, Jud. Neamț; (Tarla: 10, Parcela: 445; Tarla: 10, Parcela: 444; Tarla: 10, Parcela: 448)	15100		Proprietar neidentificat. PROPRIETAR NEIDENTIFICAT
2367	COMUNA CÂNDEȘTI	2613150	5875		53	Extravilan, UAT. Cârdești, Jud. Neamț; (Tarla: 10, Parcela: 445; Tarla: 10, Parcela: 444; Tarla: 10, Parcela: 448)	10000		Proprietar neidentificat. PROPRIETAR NEIDENTIFICAT
2368	COMUNA CÂNDEȘTI	2613150	5876		53	Extravilan, UAT. Cârdești, Jud. Neamț; (Tarla: 10, Parcela: 445; Tarla: 10, Parcela: 444; Tarla: 10, Parcela: 448)	10000		Proprietar neidentificat. PROPRIETAR NEIDENTIFICAT
2369	COMUNA CÂNDEȘTI	2613150	5877		53	Extravilan, UAT. Cârdești, Jud. Neamț; (Tarla: 10, Parcela: 445; Tarla: 10, Parcela: 444; Tarla: 10, Parcela: 448)	10000		Proprietar neidentificat. PROPRIETAR NEIDENTIFICAT
2370	COMUNA CÂNDEȘTI	2613150	5878		53	Extravilan, UAT. Cârdești, Jud. Neamț; (Tarla: 10, Parcela: 445; Tarla: 10, Parcela: 444; Tarla: 10, Parcela: 448)	9000		Proprietar neidentificat. PROPRIETAR NEIDENTIFICAT
2371	COMUNA CÂNDEȘTI	2613150	5879		53	Extravilan, UAT. Cârdești, Jud. Neamț; (Tarla: 10, Parcela: 445; Tarla: 10, Parcela: 444; Tarla: 10, Parcela: 448)	8100		Proprietar neidentificat. PROPRIETAR NEIDENTIFICAT
2372	COMUNA CÂNDEȘTI	2613150	5880		53	Extravilan, UAT. Cârdești, Jud. Neamț; (Tarla: 10, Parcela: 445; Tarla: 10, Parcela: 444; Tarla: 10, Parcela: 448)	22500		Proprietar neidentificat. PROPRIETAR NEIDENTIFICAT
2373	COMUNA CÂNDEȘTI	2613150	5881		53	Extravilan, UAT. Cârdești, Jud. Neamț; (Tarla: 10, Parcela: 445; Tarla: 10, Parcela: 444; Tarla: 10, Parcela: 448)	29000		Proprietar neidentificat. PROPRIETAR NEIDENTIFICAT
2374	COMUNA CÂNDEȘTI	2613150	5882		53	Extravilan, UAT. Cârdești, Jud. Neamț; (Tarla: 10, Parcela: 445; Tarla: 10, Parcela: 446; Tarla: 10, Parcela: 448)	20000		Proprietar neidentificat. PROPRIETAR NEIDENTIFICAT
2375	COMUNA CÂNDEȘTI	2613150	5883		53	Extravilan, UAT. Cârdești, Jud. Neamț; (Tarla: 10, Parcela: 445; Tarla: 10, Parcela: 446; Tarla: 10, Parcela: 448)	39000		Proprietar neidentificat. PROPRIETAR NEIDENTIFICAT
2376	COMUNA CÂNDEȘTI	2613150	5884		53	Extravilan, UAT. Cârdești, Jud. Neamț; (Tarla: 10, Parcela: 448)	2334		Proprietar neidentificat. PROPRIETAR NEIDENTIFICAT
2377	COMUNA CÂNDEȘTI	2613150	5885		53	Extravilan, UAT. Cârdești, Jud. Neamț; (Tarla: 10, Parcela: 448)	20000		Proprietar neidentificat. PROPRIETAR NEIDENTIFICAT
2378	COMUNA CÂNDEȘTI	2613150	5892		53	Extravilan, UAT. Cârdești, Jud. Neamț; (Tarla: 10, Parcela: 448)	10000		Proprietar neidentificat. PROPRIETAR NEIDENTIFICAT
2379	COMUNA CÂNDEȘTI	2613150	5902		92	Extravilan, UAT. Cârdești, Jud. Neamț; (Tarla: 32, Parcela: 1363)	5200		Proprietar neidentificat. Rezerva comisiei locale de fond funciar.
2380	COMUNA CÂNDEȘTI	2613150	5903		92	Extravilan, UAT. Cârdești, Jud. Neamț; (Tarla: 32, Parcela: 1363)	5200		Proprietar neidentificat. Rezerva comisiei locale de fond funciar.



Nr. crt.	Nume / denumire deținător	Data nașterii / CUI	Identificator	Planșa	Sector cadastral	Adresa imobilului	Suprafața în proprietate (mp)	Suprafața în posesie (mp)	Observații deținător
2381	COMUNA CÂNDEȘTI	2613150	5906		92	Extravilan, UAT. Cândești, Jud. Neamț; (Tarla: 32, Parcela: 1396)	7200		Proprietar neidentificat. Rezerva comisiei locale de fond funciar.
2382	COMUNA CÂNDEȘTI	2613150	5908		92	Extravilan, UAT. Cândești, Jud. Neamț; (Tarla: 32, Parcela: 1389)	2200		Proprietar neidentificat. Rezerva comisiei locale de fond funciar.
2383	COMUNA CÂNDEȘTI	2613150	5909		92	Extravilan, UAT. Cândești, Jud. Neamț; (Tarla: 32, Parcela: 1364)	2500		Proprietar neidentificat. PROPRIETAR NEIDENTIFICAT
2384	COMUNA CÂNDEȘTI	2613150	5910		92	Extravilan, UAT. Cândești, Jud. Neamț; (Tarla: 32, Parcela: 1396)	2000		Proprietar neidentificat. Rezerva comisiei locale de fond funciar.
2385	COMUNA CÂNDEȘTI	2613150	5912		92	Extravilan, UAT. Cândești, Jud. Neamț; (Tarla: 32, Parcela: 1396)	400		Proprietar neidentificat. Rezerva comisiei locale de fond funciar.
2386	COMUNA CÂNDEȘTI	2613150	5915		92	Extravilan, UAT. Cândești, Jud. Neamț; (Tarla: 32, Parcela: 1396)	2500		Proprietar neidentificat. Rezerva comisiei locale de fond funciar.
2387	COMUNA CÂNDEȘTI	2613150	5916		92	Extravilan, UAT. Cândești, Jud. Neamț; (Tarla: 32, Parcela: 1396)	7600		Proprietar neidentificat. Rezerva comisiei locale de fond funciar.
2388	COMUNA CÂNDEȘTI	2613150	5922		92	Extravilan, UAT. Cândești, Jud. Neamț; (Tarla: 32, Parcela: 1396)	5600		Proprietar neidentificat. Rezerva comisiei locale de fond funciar.
2389	COMUNA CÂNDEȘTI	2613150	5926		92	Extravilan, UAT. Cândești, Jud. Neamț; (Tarla: 32, Parcela: 1391)	20692		Proprietar neidentificat. Rezerva comisiei locale de fond funciar.
2390	COMUNA CÂNDEȘTI	2613150	5927		92	Extravilan, UAT. Cândești, Jud. Neamț; (Tarla: 32, Parcela: 1390)	1963		Proprietar neidentificat. Rezerva comisiei locale de fond funciar.
2391	COMUNA CÂNDEȘTI	2613150	5929		92	Extravilan, UAT. Cândești, Jud. Neamț; (Tarla: 32, Parcela: 1396)	1800		Proprietar neidentificat. Rezerva comisiei locale de fond funciar.
2392	COMUNA CÂNDEȘTI	2613150	593		93	Intravilan, Loc. Padureni, UAT. Cândești, Jud. Neamț	2068		Proprietar neidentificat. PROPRIETAR NEIDENTIFICAT
			593-C1		93	Intravilan, Loc. Padureni, UAT. Cândești, Jud. Neamț	104		
			593-C2		93	Intravilan, Loc. Padureni, UAT. Cândești, Jud. Neamț	81		
2393	COMUNA CÂNDEȘTI	2613150	5931		92	Extravilan, UAT. Cândești, Jud. Neamț; (Tarla: 32, Parcela: 1396)	3000		Proprietar neidentificat. Rezerva comisiei locale de fond funciar.




Nr. crt.	Nume / denumire deținător	Data nașterii / CUI	Identificator	Planșa	Sector cadastral	Adresa imobilului	Suprafața în proprietate (mp)	Suprafața în posesie (mp)	Observații deținător
2394	COMUNA CÂNDEȘTI	2613150	5932		92	Extravilan, UAT. Cândești, Jud. Neamț; (Tarla: 32, Parcela: 1396)	3600		Proprietar neidentificat. Rezerva comisiei locale de fond funciar.
2395	COMUNA CÂNDEȘTI	2613150	5933		92	Extravilan, UAT. Cândești, Jud. Neamț; (Tarla: 32, Parcela: 1396)	3600		Proprietar neidentificat. Rezerva comisiei locale de fond funciar.
2396	COMUNA CÂNDEȘTI	2613150	5934		92	Extravilan, UAT. Cândești, Jud. Neamț; (Tarla: 32, Parcela: 1396)	3200		Proprietar neidentificat. PROPRIETAR NEIDENTIFICAT
2397	COMUNA CÂNDEȘTI	2613150	5940		92	Extravilan, UAT. Cândești, Jud. Neamț; (Tarla: 32, Parcela: 1396)	1800		Proprietar neidentificat. Rezerva comisiei locale de fond funciar.
2398	COMUNA CÂNDEȘTI	2613150	5941		92	Extravilan, UAT. Cândești, Jud. Neamț; (Tarla: 32, Parcela: 1396)	1800		Proprietar neidentificat. Rezerva comisiei locale de fond funciar.
2399	COMUNA CÂNDEȘTI	2613150	5942		92	Extravilan, UAT. Cândești, Jud. Neamț; (Tarla: 32, Parcela: 1396)	3600		Proprietar neidentificat. Rezerva comisiei locale de fond funciar.
2400	COMUNA CÂNDEȘTI	2613150	5949		92	Extravilan, UAT. Cândești, Jud. Neamț; (Tarla: 32, Parcela: 1396)	7200		Proprietar neidentificat. Rezerva comisiei locale de fond funciar.
2401	COMUNA CÂNDEȘTI	2613150	5954		92	Extravilan, UAT. Cândești, Jud. Neamț; (Tarla: 32, Parcela: 1396)	3600		Proprietar neidentificat. Rezerva comisiei locale de fond funciar.
2402	COMUNA CÂNDEȘTI	2613150	5955		92	Extravilan, UAT. Cândești, Jud. Neamț; (Tarla: 32, Parcela: 1396)	8200		Proprietar neidentificat. Rezerva comisiei locale de fond funciar.
2403	COMUNA CÂNDEȘTI	2613150	5959		92	Extravilan, UAT. Cândești, Jud. Neamț; (Tarla: 32, Parcela: 1396)	5001		Proprietar neidentificat. Rezerva comisiei locale de fond funciar.
2404	COMUNA CÂNDEȘTI	2613150	5961		92	Extravilan, Loc. Padureni, UAT. Cândești, Jud. Neamț; (Tarla: 32, Parcela: 1396)	7200		Proprietar neidentificat. Rezerva comisiei locale de fond funciar.
2405	COMUNA CÂNDEȘTI	2613150	5962		92	Intravilan, Loc. Padureni, UAT. Cândești, Jud. Neamț	4200		Proprietar neidentificat. PROPRIETAR NEIDENTIFICAT
2406	COMUNA CÂNDEȘTI	2613150	5963		92	Extravilan, UAT. Cândești, Jud. Neamț; (Tarla: 32, Parcela: 1403)	10000		Proprietar neidentificat. Rezerva comisiei locale de fond funciar.
2407	COMUNA CÂNDEȘTI	2613150	5965		92	Intravilan, Loc. Padureni Intravilan Pădureni, extravilan comuna Cândești	1500		Proprietar neidentificat. PROPRIETAR NEIDENTIFICAT



Nr. crt.	Nume / denumire deținător	Data nașterii / CUI	Identificator	Planșa	Sector cadastral	Adresa imobilului	Suprafața în proprietate (mp)	Suprafața în posesie (mp)	Observații deținător
2408	COMUNA CÂNDEȘTI	2613150	5966		92	Extravilan, UAT. Cândești, Jud. Neamț; (Tarla: 32, Parcela: 1402)	4600		Proprietar neidentificat. Rezerva comisiei locale de fond funciar.
2409	COMUNA CÂNDEȘTI	2613150	5967		92	Extravilan, UAT. Cândești, Jud. Neamț; (Tarla: 32, Parcela: 1396)	3302		Proprietar neidentificat. Rezerva comisiei locale de fond funciar.
2410	COMUNA CÂNDEȘTI	2613150	5969		92	Intravilan, Loc. Padureni, UAT. Cândești, Jud. Neamț	800		Proprietar neidentificat. PROPRIETAR NEIDENTIFICAT
2411	COMUNA CÂNDEȘTI	2613150	5970		92	Intravilan, Loc. Padureni intravilan Pădureni, extravilan comuna Cândești	3600		Proprietar neidentificat. PROPRIETAR NEIDENTIFICAT
2412	COMUNA CÂNDEȘTI	2613150	5971		92	Intravilan, Loc. Padureni intravilan Pădureni, extravilan comuna Cândești	3600		Proprietar neidentificat. PROPRIETAR NEIDENTIFICAT
2413	COMUNA CÂNDEȘTI	2613150	5974		92	Extravilan, UAT. Cândești, Jud. Neamț; (Tarla: 32, Parcela: 1407)	2600		Proprietar neidentificat. Rezerva comisiei locale de fond funciar.
2414	COMUNA CÂNDEȘTI	2613150	5976		92	Extravilan, UAT. Cândești, Jud. Neamț; (Tarla: 32, Parcela: -)	13006		Proprietar neidentificat. PROPRIETAR NEIDENTIFICAT
2415	COMUNA CÂNDEȘTI	2613150	5987		90	Extravilan, UAT. Cândești, Jud. Neamț; (Tarla: 33, Parcela: 1460)	7040		Proprietar neidentificat. Rezerva comisiei locale de fond funciar
2416	COMUNA CÂNDEȘTI	2613150	5989		90	Extravilan, UAT. Cândești, Jud. Neamț; (Tarla: 33, Parcela: 1470)	3000		Proprietar neidentificat. Rezerva comisiei locale de fond funciar
2417	COMUNA CÂNDEȘTI	2613150	5990		90	Extravilan, UAT. Cândești, Jud. Neamț; (Tarla: 33, Parcela: 1470)	7200		Proprietar neidentificat. Rezerva comisiei locale de fond funciar
2418	COMUNA CÂNDEȘTI	2613150	5991		90	Extravilan, UAT. Cândești, Jud. Neamț; (Tarla: 33, Parcela: 1470)	3000		Proprietar neidentificat. Rezerva comisiei locale de fond funciar
2419	COMUNA CÂNDEȘTI	2613150	5993		90	Extravilan, UAT. Cândești, Jud. Neamț; (Tarla: 33, Parcela: 1470)	2297		Proprietar neidentificat. Rezerva comisiei locale de fond funciar
2420	COMUNA CÂNDEȘTI	2613150	5994		90	Extravilan, UAT. Cândești, Jud. Neamț; (Tarla: 33, Parcela: 1470)	2000		Proprietar neidentificat. Rezerva comisiei locale de fond funciar
2421	COMUNA CÂNDEȘTI	2613150	5995		90	Extravilan, UAT. Cândești, Jud. Neamț; (Tarla: 33, Parcela: 1470)	2000		Proprietar neidentificat. Rezerva comisiei locale de fond funciar



Nr. crt.	Nume / denumire deținător	Data nașterii / CUI	Identificator	Planșa	Sector cadastral	Adresa imobilului	Suprafața în proprietate (mp)	Suprafața în posesie (mp)	Observații deținător
2422	COMUNA CÂNDEȘTI	2613150	5996		90	Extravilan, UAT. Cândești, Jud. Neamț; (Tarla: 33, Parcela: 1470)	1800		Proprietar neidentificat. Rezerva comisiei locale de fond funciar
2423	COMUNA CÂNDEȘTI	2613150	5998		90	Extravilan, UAT. Cândești, Jud. Neamț; (Tarla: 33, Parcela: 1470)	5800		Proprietar neidentificat. Rezerva comisiei locale de fond funciar
2424	COMUNA CÂNDEȘTI	2613150	5999		90	Extravilan, UAT. Cândești, Jud. Neamț; (Tarla: 33, Parcela: 1460)	3429		Proprietar neidentificat. Rezerva comisiei locale de fond funciar
2425	COMUNA CÂNDEȘTI	2613150	6001		90	Extravilan, UAT. Cândești, Jud. Neamț; (Tarla: 33, Parcela: 1460)	1800		Proprietar neidentificat. Rezerva comisiei locale de fond funciar
2426	COMUNA CÂNDEȘTI	2613150	6003		90	Extravilan, UAT. Cândești, Jud. Neamț; (Tarla: 33, Parcela: 1460)	12888		Proprietar neidentificat. Rezerva comisiei locale de fond funciar
2427	COMUNA CÂNDEȘTI	2613150	6004		90	Extravilan, UAT. Cândești, Jud. Neamț; (Tarla: 33, Parcela: 1460)	9000		Proprietar neidentificat. Rezerva comisiei locale de fond funciar
2428	COMUNA CÂNDEȘTI	2613150	6012		90	Extravilan, UAT. Cândești, Jud. Neamț; (Tarla: 33, Parcela: 1460)	997		Proprietar neidentificat. Rezerva comisiei locale de fond funciar
2429	COMUNA CÂNDEȘTI	2613150	6013		90	Extravilan, UAT. Cândești, Jud. Neamț; (Tarla: 33, Parcela: 1452)	1503		Proprietar neidentificat. Rezerva comisiei locale de fond funciar
2430	COMUNA CÂNDEȘTI	2613150	6016		90	Extravilan, UAT. Cândești, Jud. Neamț; (Tarla: 33, Parcela: 1460; Tarla: 33, Parcela: 1456)	3416		Proprietar neidentificat. Rezerva comisiei locale de fond funciar
2431	COMUNA CÂNDEȘTI	2613150	6017		90	Extravilan, UAT. Cândești, Jud. Neamț; (Tarla: 33, Parcela: 1451)	1584		Proprietar neidentificat. Rezerva comisiei locale de fond funciar
2432	COMUNA CÂNDEȘTI	2613150	6018		90	Extravilan, UAT. Cândești, Jud. Neamț; (Tarla: 33, Parcela: 1460; Tarla: 33, Parcela: 1456)	1798		Proprietar neidentificat. Rezerva comisiei locale de fond funciar
2433	COMUNA CÂNDEȘTI	2613150	6019		90	Extravilan, UAT. Cândești, Jud. Neamț; (Tarla: 33, Parcela: 1451)	145		Proprietar neidentificat. Rezerva comisiei locale de fond funciar
2434	COMUNA CÂNDEȘTI	2613150	6020		90	Extravilan, UAT. Cândești, Jud. Neamț; (Tarla: 33, Parcela: 1460)	1800		Proprietar neidentificat. Rezerva comisiei locale de fond funciar



Nr. crt.	Nume / denumire deținător	Data nașterii / CUI	Identificator	Planșa	Sector cadastral	Adresa imobilului	Suprafața în proprietate (mp)	Suprafața în posesie (mp)	Observații deținător
2435	COMUNA CÂNDEȘTI	2613150	6021		90	Extravilan, UAT. Cârdești, Jud. Neamț; (Tarla: 33, Parcela: 1460)	1800		Proprietar neidentificat. Rezerva comisiei locale de fond funciar
2436	COMUNA CÂNDEȘTI	2613150	6022		90	Extravilan, UAT. Cârdești, Jud. Neamț; (Tarla: 33, Parcela: 1439)	36295		Proprietar neidentificat. Rezerva comisiei locale de fond funciar
2437	COMUNA CÂNDEȘTI	2613150	6023		90	Extravilan, UAT. Cârdești, Jud. Neamț; (Tarla: 33, Parcela: 1460)	5500		Proprietar neidentificat. Rezerva comisiei locale de fond funciar
2438	COMUNA CÂNDEȘTI	2613150	6024		90	Extravilan, UAT. Cârdești, Jud. Neamț; (Tarla: 33, Parcela: 1460)	11800		Proprietar neidentificat. Rezerva comisiei locale de fond funciar
2439	COMUNA CÂNDEȘTI	2613150	6025		90	Extravilan, UAT. Cârdești, Jud. Neamț; (Tarla: 33, Parcela: 1460)	1800		Proprietar neidentificat. Rezerva comisiei locale de fond funciar
2440	COMUNA CÂNDEȘTI	2613150	6028		90	Extravilan, UAT. Cârdești, Jud. Neamț; (Tarla: 33, Parcela: 1460)	19000		Proprietar neidentificat. Rezerva comisiei locale de fond funciar
2441	COMUNA CÂNDEȘTI	2613150	6029		90	Extravilan, UAT. Cârdești, Jud. Neamț; (Tarla: 33, Parcela: 1460)	8400		Proprietar neidentificat. Rezerva comisiei locale de fond funciar
2442	COMUNA CÂNDEȘTI	2613150	6031		90	Extravilan, UAT. Cârdești, Jud. Neamț; (Tarla: 33, Parcela: 1460)	900		Proprietar neidentificat. Rezerva comisiei locale de fond funciar
2443	COMUNA CÂNDEȘTI	2613150	6033		90	Extravilan, UAT. Cârdești, Jud. Neamț; (Tarla: 33, Parcela: 1460)	1800		Proprietar neidentificat. Rezerva comisiei locale de fond funciar
2444	COMUNA CÂNDEȘTI	2613150	6036		90	Extravilan, UAT. Cârdești, Jud. Neamț; (Tarla: 33, Parcela: 1460)	7200		Proprietar neidentificat. Rezerva comisiei locale de fond funciar
2445	COMUNA CÂNDEȘTI	2613150	6037		90	Extravilan, UAT. Cârdești, Jud. Neamț; (Tarla: 33, Parcela: 1460)	4000		Proprietar neidentificat. Rezerva comisiei locale de fond funciar
2446	COMUNA CÂNDEȘTI	2613150	6040		90	Extravilan, UAT. Cârdești, Jud. Neamț; (Tarla: 33, Parcela: 1460)	1120		Proprietar neidentificat. Rezerva comisiei locale de fond funciar
2447	COMUNA CÂNDEȘTI	2613150	6043		90	Extravilan, UAT. Cârdești, Jud. Neamț; (Tarla: 33, Parcela: 1460)	2408		Proprietar neidentificat. Rezerva comisiei locale de fond funciar



Nr. crt.	Nume / denumire deținător	Data nașterii / CUI	Identificator	Planșa	Sector cadastral	Adresa imobilului	Suprafața în proprietate (mp)	Suprafața în posesie (mp)	Observații deținător
2448	COMUNA CÂNDEȘTI	2613150	6045		90	Extravilan, UAT. CÂNDEȘTI, Jud. Neamț; (Tarla: 33, Parcela: 1460; Tarla: 33, Parcela: 1457)	1800		Proprietar neidentificat. Rezerva comisiei locale de fond funciar
2449	COMUNA CÂNDEȘTI	2613150	6046		90	Extravilan, UAT. CÂNDEȘTI, Jud. Neamț; (Tarla: 33, Parcela: 1460; Tarla: 33, Parcela: 1457)	1600		Proprietar neidentificat. Rezerva comisiei locale de fond funciar
2450	COMUNA CÂNDEȘTI	2613150	6047		90	Extravilan, UAT. CÂNDEȘTI, Jud. Neamț; (Tarla: 33, Parcela: 1460; Tarla: 33, Parcela: 1457)	1400		Proprietar neidentificat. Rezerva comisiei locale de fond funciar
2451	COMUNA CÂNDEȘTI	2613150	6048		90	Extravilan, UAT. CÂNDEȘTI, Jud. Neamț; (Tarla: 33, Parcela: 1460; Tarla: 33, Parcela: 1457)	6850		Proprietar neidentificat. Rezerva comisiei locale de fond funciar
2452	COMUNA CÂNDEȘTI	2613150	6049		90	Extravilan, UAT. CÂNDEȘTI, Jud. Neamț; (Tarla: 33, Parcela: 1460; Tarla: 33, Parcela: 1457)	5000		Proprietar neidentificat. Rezerva comisiei locale de fond funciar
2453	COMUNA CÂNDEȘTI	2613150	6050		90	Extravilan, UAT. CÂNDEȘTI, Jud. Neamț; (Tarla: 33, Parcela: 1460; Tarla: 33, Parcela: 1457)	2335		Proprietar neidentificat. Rezerva comisiei locale de fond funciar
2454	COMUNA CÂNDEȘTI	2613150	6053		90	Extravilan, UAT. CÂNDEȘTI, Jud. Neamț; (Tarla: 33, Parcela: 1460; Tarla: 33, Parcela: 1459; Tarla: 33, Parcela: 1458)	18398		Proprietar neidentificat. Rezerva comisiei locale de fond funciar
2455	COMUNA CÂNDEȘTI	2613150	6054		90	Extravilan, UAT. CÂNDEȘTI, Jud. Neamț; (Tarla: 33, Parcela: 1460)	5721		Proprietar neidentificat. Rezerva comisiei locale de fond funciar
2456	COMUNA CÂNDEȘTI	2613150	6055		90	Extravilan, UAT. CÂNDEȘTI, Jud. Neamț; (Tarla: 33, Parcela: 1438)	844		Proprietar neidentificat. Rezerva comisiei locale de fond funciar
2457	COMUNA CÂNDEȘTI	2613150	6056		90	Extravilan, UAT. CÂNDEȘTI, Jud. Neamț; (Tarla: 33, Parcela: 1441)	739		Proprietar neidentificat. Rezerva comisiei locale de fond funciar
2458	COMUNA CÂNDEȘTI	2613150	6057		90	Extravilan, UAT. CÂNDEȘTI, Jud. Neamț; (Tarla: 33, Parcela: 1460)	4200		Proprietar neidentificat. Rezerva comisiei locale de fond funciar
2459	COMUNA CÂNDEȘTI	2613150	6058		90	Extravilan, UAT. CÂNDEȘTI, Jud. Neamț; (Tarla: 33, Parcela: 1437)	3112		Proprietar neidentificat. Rezerva comisiei locale de fond funciar
2460	COMUNA CÂNDEȘTI	2613150	6059		90	Extravilan, UAT. CÂNDEȘTI, Jud. Neamț; (Tarla: 33, Parcela: 1460)	2000		Proprietar neidentificat. Rezerva comisiei locale de fond funciar




Nr. crt.	Nume / denumire deținător	Data nașterii / CUI	Identificator	Planșa	Sector cadastral	Adresa imobilului	Suprafața în proprietate (mp)	Suprafața în posesie (mp)	Observații deținător
2461	COMUNA CÂNDEȘTI	2613150	6060		90	Extravilan, UAT. Cândești, Jud. Neamț; (Tarla: 33, Parcela: 1460)	1600		Proprietar neidentificat. Rezerva comisiei locale de fond funciar
2462	COMUNA CÂNDEȘTI	2613150	6061		90	Extravilan, UAT. Cândești, Jud. Neamț; (Tarla: 33, Parcela: 1460)	2000		Proprietar neidentificat. Rezerva comisiei locale de fond funciar
2463	COMUNA CÂNDEȘTI	2613150	6062		90	Extravilan, UAT. Cândești, Jud. Neamț; (Tarla: 33, Parcela: 1460)	1600		Proprietar neidentificat. Rezerva comisiei locale de fond funciar
2464	COMUNA CÂNDEȘTI	2613150	6063		90	Extravilan, UAT. Cândești, Jud. Neamț; (Tarla: 33, Parcela: 1460)	2200		Proprietar neidentificat. Rezerva comisiei locale de fond funciar
2465	COMUNA CÂNDEȘTI	2613150	6064		90	Extravilan, UAT. Cândești, Jud. Neamț; (Tarla: 33, Parcela: 1433)	1300		Proprietar neidentificat. Rezerva comisiei locale de fond funciar
2466	COMUNA CÂNDEȘTI	2613150	6065		90	Extravilan, UAT. Cândești, Jud. Neamț; (Tarla: 33, Parcela: 1432)	4200		Proprietar neidentificat. Rezerva comisiei locale de fond funciar
2467	COMUNA CÂNDEȘTI	2613150	6066		90	Extravilan, UAT. Cândești, Jud. Neamț; (Tarla: 33, Parcela: 1432)	3000		Proprietar neidentificat. Rezerva comisiei locale de fond funciar
2468	COMUNA CÂNDEȘTI	2613150	6069		90	Extravilan, UAT. Cândești, Jud. Neamț; (Tarla: 33, Parcela: 1460)	1411		Proprietar neidentificat. Rezerva comisiei locale de fond funciar
2469	COMUNA CÂNDEȘTI	2613150	6070		90	Extravilan, UAT. Cândești, Jud. Neamț; (Tarla: 33, Parcela: 1441)	89		Proprietar neidentificat. Rezerva comisiei locale de fond funciar
2470	COMUNA CÂNDEȘTI	2613150	6073		90	Extravilan, UAT. Cândești, Jud. Neamț; (Tarla: 33, Parcela: 1441)	2138		Proprietar neidentificat. Rezerva comisiei locale de fond funciar
2471	COMUNA CÂNDEȘTI	2613150	6075		90	Extravilan, UAT. Cândești, Jud. Neamț; (Tarla: 33, Parcela: 1441)	1292		Proprietar neidentificat. Rezerva comisiei locale de fond funciar
2472	COMUNA CÂNDEȘTI	2613150	6078		90	Extravilan, UAT. Cândești, Jud. Neamț; (Tarla: 33, Parcela: 1441)			Proprietar neidentificat. Rezerva comisiei locale de fond funciar
2473	COMUNA CÂNDEȘTI	2613150	6081		90	Extravilan, UAT. Cândești, Jud. Neamț; (Tarla: 33, Parcela: 1441)			Proprietar neidentificat. Rezerva comisiei locale de fond funciar



Nr. crt.	Nume / denumire deținător	Data nașterii / CUI	Identificator	Planșa	Sector cadastral	Adresa imobilului	Suprafața în proprietate (mp)	Suprafața în posesie (mp)	Observații deținător
2474	COMUNA CÂNDEȘTI	2613150	6082		90	Extravilan, UAT. Cândești, Jud. Neamț; (Tarla: 32, Parcela: 1380; Tarla: 33, Parcela: 1441)	223		Proprietar neidentificat. Rezerva comisiei locale de fond funciar
2475	COMUNA CÂNDEȘTI	2613150	6084		90	Extravilan, UAT. Cândești, Jud. Neamț; (Tarla: 32, Parcela: 1380; Tarla: 33, Parcela: 1441)	1216		Proprietar neidentificat. Rezerva comisiei locale de fond funciar
2476	COMUNA CÂNDEȘTI	2613150	6087		90	Extravilan, UAT. Cândești, Jud. Neamț; (Tarla: 33, Parcela: 1441; Tarla: 32, Parcela: 1380)	1933		Proprietar neidentificat. Rezerva comisiei locale de fond funciar
2477	COMUNA CÂNDEȘTI	2613150	6089		90	Extravilan, UAT. Cândești, Jud. Neamț; (Tarla: 33, Parcela: 1441)	924		Proprietar neidentificat. Rezerva comisiei locale de fond funciar
2478	COMUNA CÂNDEȘTI	2613150	609		93	Extravilan, UAT. Cândești, Jud. Neamț; (Tarla: 32, Parcela: 1317)	23105		Proprietar neidentificat. PROPRIETAR NEIDENTIFICAT
			609-C1		93	Extravilan, Loc. Barcanesti, UAT. Cândești, Jud. Neamț; (Tarla: 32, Parcela: 1317)	135		
			609-C2		93	Extravilan, UAT. Cândești, Jud. Neamț; (Tarla: 32, Parcela: 1317)	76		
			609-C3		93	Extravilan, UAT. Cândești, Jud. Neamț; (Tarla: 32, Parcela: 1317)	12		
2479	COMUNA CÂNDEȘTI	2613150	6090		90	Extravilan, UAT. Cândești, Jud. Neamț; (Tarla: 33, Parcela: 1441)	7051		Proprietar neidentificat. Rezerva comisiei locale de fond funciar
2480	COMUNA CÂNDEȘTI	2613150	6091		90	Extravilan, UAT. Cândești, Jud. Neamț; (Tarla: 33, Parcela: 1441)	7200		Proprietar neidentificat. Rezerva comisiei locale de fond funciar
2481	COMUNA CÂNDEȘTI	2613150	6093		90	Extravilan, UAT. Cândești, Jud. Neamț; (Tarla: 33, Parcela: 1441)	561		Proprietar neidentificat. Rezerva comisiei locale de fond funciar
2482	COMUNA CÂNDEȘTI	2613150	6094		90	Extravilan, UAT. Cândești, Jud. Neamț; (Tarla: 33, Parcela: 1441)	2856		Proprietar neidentificat. Rezerva comisiei locale de fond funciar
2483	COMUNA CÂNDEȘTI	2613150	6095		90	Extravilan, UAT. Cândești, Jud. Neamț; (Tarla: 33, Parcela: 1451; Tarla: 33, Parcela: 1447; Tarla: 33, Parcela: 1446)	13000		Proprietar neidentificat. Rezerva comisiei locale de fond funciar
2484	COMUNA CÂNDEȘTI	2613150	6096		90	Extravilan, UAT. Cândești, Jud. Neamț; (Tarla: 33, Parcela: 1448)	5395		Proprietar neidentificat. Rezerva comisiei locale de fond funciar
2485	COMUNA CÂNDEȘTI	2613150	6097		90	Extravilan, UAT. Cândești, Jud. Neamț; (Tarla: 32, Parcela: 1449, 1429)	49247		Proprietar neidentificat. Rezerva comisiei locale de fond funciar



Nr. crt.	Nume / denumire deținător	Data nașterii / CUI	Identificator	Planșa	Sector cadastral	Adresa imobilului	Suprafața în proprietate (mp)	Suprafața în posesie (mp)	Observații deținător
2486	COMUNA CÂNDEȘTI	2613150	6098		90	Extravilan, UAT. Cândești, Jud. Neamț; (Tarla: 33, Parcela: 1451)	7000		Proprietar neidentificat. Rezerva comisiei locale de fond funciar
2487	COMUNA CÂNDEȘTI	2613150	6099		90	Extravilan, UAT. Cândești, Jud. Neamț; (Tarla: 33, Parcela: 1451)	2000		Proprietar neidentificat. Rezerva comisiei locale de fond funciar
2488	COMUNA CÂNDEȘTI	2613150	6102		90	Extravilan, UAT. Cândești, Jud. Neamț; (Tarla: 33, Parcela: 1451)	4802		Proprietar neidentificat. Rezerva comisiei locale de fond funciar
2489	COMUNA CÂNDEȘTI	2613150	6103		90	Extravilan, UAT. Cândești, Jud. Neamț; (Tarla: 33, Parcela: 1451)	1300		Proprietar neidentificat. Rezerva comisiei locale de fond funciar
2490	COMUNA CÂNDEȘTI	2613150	6105		90	Extravilan, UAT. Cândești, Jud. Neamț; (Tarla: 33, Parcela: 1451)	4500		Proprietar neidentificat. Rezerva comisiei locale de fond funciar
2491	COMUNA CÂNDEȘTI	2613150	6107		90	Extravilan, UAT. Cândești, Jud. Neamț; (Tarla: 33, Parcela: 1451)	2100		Proprietar neidentificat. Rezerva comisiei locale de fond funciar
2492	COMUNA CÂNDEȘTI	2613150	6109		90	Extravilan, UAT. Cândești, Jud. Neamț; (Tarla: 33, Parcela: 1451)	235		Proprietar neidentificat. Rezerva comisiei locale de fond funciar
2493	COMUNA CÂNDEȘTI	2613150	6110		90	Extravilan, UAT. Cândești, Jud. Neamț; (Tarla: 33, Parcela: 1451)	1300		Proprietar neidentificat. Rezerva comisiei locale de fond funciar
2494	COMUNA CÂNDEȘTI	2613150	6111		90	Extravilan, UAT. Cândești, Jud. Neamț; (Tarla: 32, Parcela: 1441)	1065		Proprietar neidentificat. Rezerva comisiei locale de fond funciar
2495	COMUNA CÂNDEȘTI	2613150	6113		90	Extravilan, UAT. Cândești, Jud. Neamț; (Tarla: 33, Parcela: 1451)	5992		Proprietar neidentificat. Rezerva comisiei locale de fond funciar
2496	COMUNA CÂNDEȘTI	2613150	6114		90	Extravilan, UAT. Cândești, Jud. Neamț; (Tarla: 33, Parcela: 1451)	2500		Proprietar neidentificat. Rezerva comisiei locale de fond funciar
2497	COMUNA CÂNDEȘTI	2613150	6116		90	Extravilan, UAT. Cândești, Jud. Neamț; (Tarla: 33, Parcela: 1451)	3200		Proprietar neidentificat. Rezerva comisiei locale de fond funciar
2498	COMUNA CÂNDEȘTI	2613150	6117		90	Extravilan, UAT. Cândești, Jud. Neamț; (Tarla: 33, Parcela: 1451)	4000		Proprietar neidentificat. Rezerva comisiei locale de fond funciar




Nr. crt.	Nume / denumire deținător	Data nașterii / CUI	Identificator	Planșa	Sector cadastral	Adresa imobilului	Suprafața în proprietate (mp)	Suprafața în posesie (mp)	Observații deținător
2499	COMUNA CÂNDEȘTI	2613150	6120		90	Extravilan, UAT. Cârdești, Jud. Neamț; (Tarla: 33, Parcela: 1451)	5600		Proprietar neidentificat. Rezerva comisiei locale de fond funciar
2500	COMUNA CÂNDEȘTI	2613150	6122		90	Extravilan, UAT. Cârdești, Jud. Neamț; (Tarla: 33, Parcela: 1460)	3915		Proprietar neidentificat. PROPRIETAR NEIDENTIFICAT
2501	COMUNA CÂNDEȘTI	2613150	6123		90	Extravilan, UAT. Cârdești, Jud. Neamț; (Tarla: 33, Parcela: -)	1114		Proprietar neidentificat. PROPRIETAR NEIDENTIFICAT
2502	COMUNA CÂNDEȘTI	2613150	6124		90	Extravilan, UAT. Cârdești, Jud. Neamț; (Tarla: 33, Parcela: 1460)	2163		Proprietar neidentificat. PROPRIETAR NEIDENTIFICAT
2503	COMUNA CÂNDEȘTI	2613150	6125		88	Intravilan, Loc. Pădureni, UAT. Cârdești, Jud. Neamț	3206		Proprietar neidentificat. Proprietar neidentificat
2504	COMUNA CÂNDEȘTI	2613150	6126		88	Intravilan, Loc. Pădureni intravilan Pădureni, extravilan comuna Cârdești	2000		Proprietar neidentificat. Proprietar neidentificat
2505	COMUNA CÂNDEȘTI	2613150	6127		88	Extravilan, UAT. Cârdești, Jud. Neamț; (Tarla: 41, Parcela: 1262)	805		Proprietar neidentificat. Rezerva comisiei locale de fond funciar.
2506	COMUNA CÂNDEȘTI	2613150	6129		88	Intravilan, Loc. Pădureni intravilan Pădureni, extravilan comuna Cârdești	9285		Proprietar neidentificat. Proprietar neidentificat
2507	COMUNA CÂNDEȘTI	2613150	6131		88	Intravilan, Loc. Pădureni intravilan Pădureni, extravilan comuna Cârdești	10000		Proprietar neidentificat. Proprietar neidentificat
2508	COMUNA CÂNDEȘTI	2613150	6132		88	Extravilan, UAT. Cârdești, Jud. Neamț; (Tarla: 32, Parcela: 1285)	1217		Proprietar neidentificat. Rezerva comisiei locale de fond funciar.
2509	COMUNA CÂNDEȘTI	2613150	6133		88	Intravilan, Loc. Pădureni, UAT. Cârdești, Jud. Neamț	629		Proprietar neidentificat. Proprietar neidentificat
2510	COMUNA CÂNDEȘTI	2613150	6134		88	Extravilan, UAT. Cârdești, Jud. Neamț; (Tarla: 32, Parcela: 1254)	2700		Proprietar neidentificat. Rezerva comisiei locale de fond funciar.
2511	COMUNA CÂNDEȘTI	2613150	6135		88	Extravilan, UAT. Cârdești, Jud. Neamț; (Tarla: 32, Parcela: 1254)	3700		Proprietar neidentificat. Rezerva comisiei locale de fond funciar.
2512	COMUNA CÂNDEȘTI	2613150	6136		88	Extravilan, UAT. Cârdești, Jud. Neamț; (Tarla: 32, Parcela: 1254)	2500		Proprietar neidentificat. Rezerva comisiei locale de fond funciar.
2513	COMUNA CÂNDEȘTI	2613150	6137		88	Extravilan, UAT. Cârdești, Jud. Neamț; (Tarla: 32, Parcela: 1254)	8000		Proprietar neidentificat. Rezerva comisiei locale de fond funciar.



Nr. crt.	Nume / denumire deținător	Data nașterii / CUJ	Identificator	Planșa	Sector cadastral	Adresa imobilului	Suprafața în proprietate (mp)	Suprafața în posesie (mp)	Observații deținător
2514	COMUNA CÂNDEȘTI	2613150	6138		88	Extravilan, UAT. Cârdești, Jud. Neamț; (Tarla: 32, Parcela: 1254; Tarla: 32, Parcela: 1292)	8000		Proprietar neidentificat. Rezerva comisiei locale de fond funciar.
2515	COMUNA CÂNDEȘTI	2613150	6139		88	Intravilan, Loc. Pădureni intravilan Pădureni, extravilan comuna Cârdești	5800		Proprietar neidentificat. Proprietar neidentificat
2516	COMUNA CÂNDEȘTI	2613150	614		93	Intravilan, Loc. Pădureni, UAT. Cârdești, Jud. Neamț	2341		Proprietar neidentificat. PROPRIETAR NEIDENTIFICAT
			614-C1		93	Intravilan, Loc. Pădureni, UAT. Cârdești, Jud. Neamț	110		
			614-C2		93	Intravilan, Loc. Pădureni, UAT. Cârdești, Jud. Neamț	24		
			614-C3		93	Intravilan, Loc. Pădureni, UAT. Cârdești, Jud. Neamț	35		
			614-C4		93	Intravilan, Loc. Pădureni, UAT. Cârdești, Jud. Neamț	9		
			614-C5		93	Intravilan, Loc. Pădureni, UAT. Cârdești, Jud. Neamț	5		
2517	COMUNA CÂNDEȘTI	2613150	6140		88	Extravilan, UAT. Cârdești, Jud. Neamț; (Tarla: 32, Parcela: 1254)	3600		Proprietar neidentificat. Rezerva comisiei locale de fond funciar.
2518	COMUNA CÂNDEȘTI	2613150	6141		88	Extravilan, UAT. Cârdești, Jud. Neamț; (Tarla: 32, Parcela: 1285)	6400		Proprietar neidentificat. Rezerva comisiei locale de fond funciar.
2519	COMUNA CÂNDEȘTI	2613150	6142		88	Extravilan, UAT. Cârdești, Jud. Neamț; (Tarla: 32, Parcela: 1285)	3200		Proprietar neidentificat. Rezerva comisiei locale de fond funciar.
2520	COMUNA CÂNDEȘTI	2613150	6143		88	Extravilan, UAT. Cârdești, Jud. Neamț; (Tarla: 32, Parcela: 1285)	4600		Proprietar neidentificat. Rezerva comisiei locale de fond funciar.
2521	COMUNA CÂNDEȘTI	2613150	6144		88	Extravilan, UAT. Cârdești, Jud. Neamț; (Tarla: 32, Parcela: 1285, 1289)	5800		Proprietar neidentificat. Rezerva comisiei locale de fond funciar.
2522	COMUNA CÂNDEȘTI	2613150	6145		88	Intravilan, Loc. Pădureni intravilan Pădureni, extravilan comuna Cârdești	11400		Proprietar neidentificat. Proprietar neidentificat
2523	COMUNA CÂNDEȘTI	2613150	6146		88	Intravilan, Loc. Pădureni intravilan Pădureni, extravilan comuna Cârdești	9104		Proprietar neidentificat. Proprietar neidentificat
2524	COMUNA CÂNDEȘTI	2613150	6148		88	Extravilan, UAT. Cârdești, Jud. Neamț; (Tarla: 32, Parcela: 1288)	15000		Proprietar neidentificat. Rezerva comisiei locale de fond funciar.
2525	COMUNA CÂNDEȘTI	2613150	6149		88	Extravilan, UAT. Cârdești, Jud. Neamț; (Tarla: 32, Parcela: 1285, 1287)	4500		Proprietar neidentificat. Rezerva comisiei locale de fond funciar.
2526	COMUNA CÂNDEȘTI	2613150	6150		88	Intravilan, Loc. Pădureni intravilan Pădureni, extravilan comuna Cârdești	6100		Proprietar neidentificat. Proprietar neidentificat



Nr. crt.	Nume / denumire deținător	Data nașterii / CUI	Identificator	Planșa	Sector cadastral	Adresa imobilului	Suprafața în proprietate (mp)	Suprafața în posesie (mp)	Observații deținător
2527	COMUNA CÂNDEȘTI	2613150	6151		88	Intravilan, Loc. Pădureni intravilan Pădureni, extravilan comuna Cândești	1700		Proprietar neidentificat. Proprietar neidentificat
2528	COMUNA CÂNDEȘTI	2613150	6152		88	Extravilan, UAT. Cândești, Jud. Neamț; (Tarla: 32, Parcela: 1284)	3600		Proprietar neidentificat. Rezerva comisiei locale de fond funciar.
2529	COMUNA CÂNDEȘTI	2613150	6153		88	Extravilan, UAT. Cândești, Jud. Neamț; (Tarla: 32, Parcela: 1284)	1600		Proprietar neidentificat. Rezerva comisiei locale de fond funciar.
2530	COMUNA CÂNDEȘTI	2613150	6155		88	Extravilan, UAT. Cândești, Jud. Neamț; (Tarla: 32, Parcela: 1285)	5400		Proprietar neidentificat. Rezerva comisiei locale de fond funciar.
2531	COMUNA CÂNDEȘTI	2613150	6157		88	Extravilan, UAT. Cândești, Jud. Neamț; (Tarla: 32, Parcela: 1285)	4500		Proprietar neidentificat. Rezerva comisiei locale de fond funciar.
2532	COMUNA CÂNDEȘTI	2613150	6158		88	Extravilan, UAT. Cândești, Jud. Neamț; (Tarla: 32, Parcela: 1285)	3700		Proprietar neidentificat. Rezerva comisiei locale de fond funciar.
2533	COMUNA CÂNDEȘTI	2613150	6159		88	Extravilan, UAT. Cândești, Jud. Neamț; (Tarla: 32, Parcela: 1280)	4500		Proprietar neidentificat. Rezerva comisiei locale de fond funciar.
2534	COMUNA CÂNDEȘTI	2613150	6160		88	Extravilan, UAT. Cândești, Jud. Neamț; (Tarla: 32, Parcela: 1285)	1800		Proprietar neidentificat. Rezerva comisiei locale de fond funciar.
2535	COMUNA CÂNDEȘTI	2613150	6161		88	Extravilan, UAT. Cândești, Jud. Neamț; (Tarla: 32, Parcela: 1285)	1800		Proprietar neidentificat. Rezerva comisiei locale de fond funciar.
2536	COMUNA CÂNDEȘTI	2613150	6163		88	Extravilan, UAT. Cândești, Jud. Neamț; (Tarla: 32, Parcela: 1285)	1500		Proprietar neidentificat. Rezerva comisiei locale de fond funciar.
2537	COMUNA CÂNDEȘTI	2613150	6164		88	Extravilan, UAT. Cândești, Jud. Neamț; (Tarla: 32, Parcela: 1284)	7300		Proprietar neidentificat. Rezerva comisiei locale de fond funciar.
2538	COMUNA CÂNDEȘTI	2613150	6166		88	Extravilan, UAT. Cândești, Jud. Neamț; (Tarla: 32, Parcela: 1284)	1852		Proprietar neidentificat. Rezerva comisiei locale de fond funciar.
2539	COMUNA CÂNDEȘTI	2613150	6167		88	Extravilan, UAT. Cândești, Jud. Neamț; (Tarla: 32, Parcela: 1285)	1653		Proprietar neidentificat. Rezerva comisiei locale de fond funciar.



Nr. crt.	Nume / denumire deținător	Data nașterii / CUI	Identificator	Planșa	Sector cadastral	Adresa imobilului	Suprafața în proprietate (mp)	Suprafața în posesie (mp)	Observații deținător
2540	COMUNA CÂNDEȘTI	2613150	6168		88	Extravilan, UAT. Cândești, Jud. Neamț; (Tarla: 32, Parcela: 1285)	2116		Proprietar neidentificat. Rezerva comisiei locale de fond funciar.
2541	COMUNA CÂNDEȘTI	2613150	6169		88	Extravilan, UAT. Cândești, Jud. Neamț; (Tarla: 32, Parcela: 1285)	2116		Proprietar neidentificat. Rezerva comisiei locale de fond funciar.
2542	COMUNA CÂNDEȘTI	2613150	6171		88	Intravilan, Loc. Padureni, UAT. Cândești, Jud. Neamț	629		Proprietar neidentificat. PROPRIETAR NEIDENTIFICAT
2543	COMUNA CÂNDEȘTI	2613150	6172		88	Intravilan, Loc. Padureni, UAT. Cândești, Jud. Neamț	831		Proprietar neidentificat. Proprietar neidentificat
2544	COMUNA CÂNDEȘTI	2613150	6173		88	Intravilan, Loc. Padureni, UAT. Cândești, Jud. Neamț	1629		Proprietar neidentificat. Proprietar neidentificat
2545	COMUNA CÂNDEȘTI	2613150	6174		88	Intravilan, Loc. Padureni, UAT. Cândești, Jud. Neamț	898		Proprietar neidentificat. Proprietar neidentificat
2546	COMUNA CÂNDEȘTI	2613150	6175		88	Intravilan, Loc. Padureni intravilan Pădureni, extravilan comuna Cândești	663		Proprietar neidentificat. Proprietar neidentificat
2547	COMUNA CÂNDEȘTI	2613150	6176		88	Extravilan, UAT. Cândești, Jud. Neamț; (Tarla: 32, Parcela: 1285)	409		Proprietar neidentificat. Rezerva comisiei locale de fond funciar.
2548	COMUNA CÂNDEȘTI	2613150	6177		88	Intravilan, Loc. Padureni, UAT. Cândești, Jud. Neamț	634		Proprietar neidentificat. Proprietar neidentificat
2549	COMUNA CÂNDEȘTI	2613150	6203		53	Extravilan, UAT. Cândești, Jud. Neamț; (Tarla: 10, Parcela: 448)	3600		Proprietar neidentificat. PROPRIETAR NEIDENTIFICAT
2550	COMUNA CÂNDEȘTI	2613150	6236		53	Extravilan, UAT. Cândești, Jud. Neamț; (Tarla: 10, Parcela: 488)	7200		Proprietar neidentificat. PROPRIETAR NEIDENTIFICAT
2551	COMUNA CÂNDEȘTI	2613150	6248		53	Extravilan, UAT. Cândești, Jud. Neamț; (Tarla: 10, Parcela: 448)	4600		Proprietar neidentificat. PROPRIETAR NEIDENTIFICAT
2552	COMUNA CÂNDEȘTI	2613150	6250		53	Extravilan, UAT. Cândești, Jud. Neamț; (Tarla: 10, Parcela: 448)	2400		Proprietar neidentificat. PROPRIETAR NEIDENTIFICAT
2553	COMUNA CÂNDEȘTI	2613150	6251		53	Extravilan, UAT. Cândești, Jud. Neamț; (Tarla: 10, Parcela: 448)	2500		Proprietar neidentificat. PROPRIETAR NEIDENTIFICAT
2554	COMUNA CÂNDEȘTI	2613150	6252		82	Intravilan, Loc. Padureni, UAT. Cândești, Jud. Neamț	751		Proprietar neidentificat. Proprietar neidentificat
2555	COMUNA CÂNDEȘTI	2613150	6253		82	Intravilan, Loc. Padureni și extravilan comuna Cândești	1322		Proprietar neidentificat. Proprietar neidentificat



Nr. crt.	Nume / denumire deținător	Data nașterii / CUI	Identificator	Planșa	Sector cadastral	Adresa imobilului	Suprafața în proprietate (mp)	Suprafața în posesie (mp)	Observații deținător
2556	COMUNA CÂNDEȘTI	2613150	6288		53	Extravilan, UAT. Cândești, Jud. Neamț; (Tarla: 10, Parcela: 448)	10000		Proprietar neidentificat. PROPRIETAR NEIDENTIFICAT
2557	COMUNA CÂNDEȘTI	2613150	6310		53	Extravilan, UAT. Cândești, Jud. Neamț; (Tarla: 10, Parcela: 448)	10000		Proprietar neidentificat. PROPRIETAR NEIDENTIFICAT
2558	COMUNA CÂNDEȘTI	2613150	6312		53	Extravilan, UAT. Cândești, Jud. Neamț; (Tarla: 10, Parcela: 448)	10000		Proprietar neidentificat. PROPRIETAR NEIDENTIFICAT
2559	COMUNA CÂNDEȘTI	2613150	6313		53	Extravilan, UAT. Cândești, Jud. Neamț; (Tarla: 10, Parcela: 448)	2600		Proprietar neidentificat. PROPRIETAR NEIDENTIFICAT
2560	COMUNA CÂNDEȘTI	2613150	6316		53	Extravilan, UAT. Cândești, Jud. Neamț; (Tarla: 10, Parcela: 448)	4500		Proprietar neidentificat. PROPRIETAR NEIDENTIFICAT
2561	COMUNA CÂNDEȘTI	2613150	634		93	Intravilan, Loc. Padureni și extravilan comuna Cândești	2884		Proprietar neidentificat. PROPRIETAR NEIDENTIFICAT
2562	COMUNA CÂNDEȘTI	2613150	6349		81	Intravilan, Loc. Padureni, UAT. Cândești, Jud. Neamț	1700		Proprietar neidentificat. PROPRIETAR NEIDENTIFICAT
2563	COMUNA CÂNDEȘTI	2613150	6350		81	Intravilan, Loc. Padureni și extravilan comuna Cândești	16402		Proprietar neidentificat. PROPRIETAR NEIDENTIFICAT
2564	COMUNA CÂNDEȘTI	2613150	6355		84	Extravilan, UAT. Cândești, Jud. Neamț; (Tarla: 32, Parcela: 1212)	547		Proprietar neidentificat. Rezerva comisiei locale de fond funciar
2565	COMUNA CÂNDEȘTI	2613150	6356		84	Extravilan, UAT. Cândești, Jud. Neamț; (Tarla: 32, Parcela: 1212)	1084		Proprietar neidentificat. Rezerva comisiei locale de fond funciar
2566	COMUNA CÂNDEȘTI	2613150	6357		84	Extravilan, UAT. Cândești, Jud. Neamț; (Tarla: 32, Parcela: 1212)	2805		Proprietar neidentificat. Rezerva comisiei locale de fond funciar
2567	COMUNA CÂNDEȘTI	2613150	6359		84	Extravilan, UAT. Cândești, Jud. Neamț; (Tarla: 32, Parcela: 1212)	3200		Proprietar neidentificat. Rezerva comisiei locale de fond funciar
2568	COMUNA CÂNDEȘTI	2613150	6362		84	Extravilan, UAT. Cândești, Jud. Neamț; (Tarla: 32, Parcela: 1212)	1564		Proprietar neidentificat. Rezerva comisiei locale de fond funciar
2569	COMUNA CÂNDEȘTI	2613150	6364		84	Extravilan, UAT. Cândești, Jud. Neamț; (Tarla: 32, Parcela: 1212)	1500		Proprietar neidentificat. Rezerva comisiei locale de fond funciar



Nr. crt.	Nume / denumire deținător	Data nașterii / CUI	Identificator	Planșa	Sector cadastral	Adresa imobilului	Suprafața în proprietate (mp)	Suprafața în posesie (mp)	Observații deținător
2570	COMUNA CÂNDEȘTI	2613150	6365		84	Extravilan, UAT. Cândești, Jud. Neamț; (Tarla: 32, Parcela: 1212)	1400		Proprietar neidentificat. Rezerva comisiei locale de fond funciar
2571	COMUNA CÂNDEȘTI	2613150	6366		84	Extravilan, UAT. Cândești, Jud. Neamț; (Tarla: 32, Parcela: 1212)	10000		Proprietar neidentificat. Rezerva comisiei locale de fond funciar
2572	COMUNA CÂNDEȘTI	2613150	6367		84	Extravilan, UAT. Cândești, Jud. Neamț; (Tarla: 32, Parcela: 1212)	10000		Proprietar neidentificat. Rezerva comisiei locale de fond funciar
2573	COMUNA CÂNDEȘTI	2613150	6368		84	Extravilan, UAT. Cândești, Jud. Neamț; (Tarla: 32, Parcela: 1212)	2839		Proprietar neidentificat. Rezerva comisiei locale de fond funciar
2574	COMUNA CÂNDEȘTI	2613150	6371		84	Extravilan, UAT. Cândești, Jud. Neamț; (Tarla: 32, Parcela: 1212)	800		Proprietar neidentificat. Rezerva comisiei locale de fond funciar
2575	COMUNA CÂNDEȘTI	2613150	6372		84	Extravilan, UAT. Cândești, Jud. Neamț; (Tarla: 32, Parcela: 1207; Tarla: 32, Parcela: 1212)	14432		Proprietar neidentificat. Rezerva comisiei locale de fond funciar
2576	COMUNA CÂNDEȘTI	2613150	6373		84	Extravilan, UAT. Cândești, Jud. Neamț; (Tarla: 32, Parcela: 1212; Tarla: 32, Parcela: 1207)	15000		Proprietar neidentificat. Rezerva comisiei locale de fond funciar
2577	COMUNA CÂNDEȘTI	2613150	6375		84	Extravilan, UAT. Cândești, Jud. Neamț; (Tarla: 32, Parcela: 1212)	1520		Proprietar neidentificat. Rezerva comisiei locale de fond funciar
2578	COMUNA CÂNDEȘTI	2613150	6378		84	Extravilan, UAT. Cândești, Jud. Neamț; (Tarla: 32, Parcela: 1212)	1500		Proprietar neidentificat. Rezerva comisiei locale de fond funciar
2579	COMUNA CÂNDEȘTI	2613150	6381		84	Extravilan, UAT. Cândești, Jud. Neamț; (Tarla: 32, Parcela: 1219; Tarla: 32, Parcela: 1217)	15000		Proprietar neidentificat. Rezerva comisiei locale de fond funciar
2580	COMUNA CÂNDEȘTI	2613150	6382		84	Extravilan, UAT. Cândești, Jud. Neamț; (Tarla: 32, Parcela: 1219; Tarla: 32, Parcela: 1220)	8000		Proprietar neidentificat. Rezerva comisiei locale de fond funciar
2581	COMUNA CÂNDEȘTI	2613150	6383		84	Extravilan, UAT. Cândești, Jud. Neamț; (Tarla: 32, Parcela: 1206; Tarla: 32, Parcela: 1212)	6000		Proprietar neidentificat. Rezerva comisiei locale de fond funciar
2582	COMUNA CÂNDEȘTI	2613150	6385		84	Extravilan, UAT. Cândești, Jud. Neamț; (Tarla: 32, Parcela: 1203; Tarla: 32, Parcela: 1205; Tarla: 32, Parcela: 1204)	8600		Proprietar neidentificat. Rezerva comisiei locale de fond funciar



Nr. crt.	Nume / denumire deținător	Data nașterii / CUI	Identificator	Planșa	Sector cadastral	Adresa imobilului	Suprafața în proprietate (mp)	Suprafața în posesie (mp)	Observații deținător
2583	COMUNA CÂNDEȘTI	2613150	6386		84	Extravilan, UAT. Cârdești, Jud. Neamț; (Tarla: 32, Parcela: 1217)	1200		Proprietar neidentificat. Rezerva comisiei locale de fond funciar
2584	COMUNA CÂNDEȘTI	2613150	6388		84	Extravilan, UAT. Cârdești, Jud. Neamț; (Tarla: 32, Parcela: 1217)	1400		Proprietar neidentificat. Rezerva comisiei locale de fond funciar
2585	COMUNA CÂNDEȘTI	2613150	6393		84	Extravilan, UAT. Cârdești, Jud. Neamț; (Tarla: 32, Parcela: 1217)	2500		Proprietar neidentificat. Rezerva comisiei locale de fond funciar
2586	COMUNA CÂNDEȘTI	2613150	6394		84	Extravilan, UAT. Cârdești, Jud. Neamț; (Tarla: 32, Parcela: 1217)	1800		Proprietar neidentificat. Rezerva comisiei locale de fond funciar
2587	COMUNA CÂNDEȘTI	2613150	6395		84	Extravilan, UAT. Cârdești, Jud. Neamț; (Tarla: 32, Parcela: 1217)	3700		Proprietar neidentificat. Rezerva comisiei locale de fond funciar
2588	COMUNA CÂNDEȘTI	2613150	6396		84	Extravilan, UAT. Cârdești, Jud. Neamț; (Tarla: 32, Parcela: 1217)	2200		Proprietar neidentificat. Rezerva comisiei locale de fond funciar
2589	COMUNA CÂNDEȘTI	2613150	6398		84	Extravilan, UAT. Cârdești, Jud. Neamț; (Tarla: 32, Parcela: 1217)	7200		Proprietar neidentificat. Rezerva comisiei locale de fond funciar
2590	COMUNA CÂNDEȘTI	2613150	6399		84	Extravilan, UAT. Cârdești, Jud. Neamț; (Tarla: 32, Parcela: 1217)	1800		Proprietar neidentificat. Rezerva comisiei locale de fond funciar
2591	COMUNA CÂNDEȘTI	2613150	6401		84	Extravilan, UAT. Cârdești, Jud. Neamț; (Tarla: 32, Parcela: 1217)	3600		Proprietar neidentificat. Rezerva comisiei locale de fond funciar
2592	COMUNA CÂNDEȘTI	2613150	6402		84	Extravilan, UAT. Cârdești, Jud. Neamț; (Tarla: 32, Parcela: 1217)	1800		Proprietar neidentificat. Rezerva comisiei locale de fond funciar
2593	COMUNA CÂNDEȘTI	2613150	6403		84	Extravilan, UAT. Cârdești, Jud. Neamț; (Tarla: 32, Parcela: 1217)	6000		Proprietar neidentificat. Rezerva comisiei locale de fond funciar
2594	COMUNA CÂNDEȘTI	2613150	6408		84	Extravilan, UAT. Cârdești, Jud. Neamț; (Tarla: 32, Parcela: 1217)	11755		Proprietar neidentificat. Rezerva comisiei locale de fond funciar
2595	COMUNA CÂNDEȘTI	2613150	6409		84	Extravilan, UAT. Cârdești, Jud. Neamț; (Tarla: 32, Parcela: 1217)	2100		Proprietar neidentificat. Rezerva comisiei locale de fond funciar




Nr. crt.	Nume / denumire deținător	Data nașterii / CUI	Identificator	Planșa	Sector cadastral	Adresa imobilului	Suprafața în proprietate (mp)	Suprafața în posesie (mp)	Observații deținător
2596	COMUNA CÂNDEȘTI	2613150	6410		84	Extravilan, UAT. Cârdești, Jud. Neamț; (Tarla: 32, Parcela: 1217)	2000		Proprietar neidentificat. Rezerva comisiei locale de fond funciar
2597	COMUNA CÂNDEȘTI	2613150	6412		84	Extravilan, UAT. Cârdești, Jud. Neamț; (Tarla: 32, Parcela: 1217)	1300		Proprietar neidentificat. Rezerva comisiei locale de fond funciar
2598	COMUNA CÂNDEȘTI	2613150	6413		84	Extravilan, UAT. Cârdești, Jud. Neamț; (Tarla: 32, Parcela: 1217)	2400		Proprietar neidentificat. Rezerva comisiei locale de fond funciar
2599	COMUNA CÂNDEȘTI	2613150	6414		84	Extravilan, UAT. Cârdești, Jud. Neamț; (Tarla: 32, Parcela: 1217)	2500		Proprietar neidentificat. Rezerva comisiei locale de fond funciar
2600	COMUNA CÂNDEȘTI	2613150	6417		84	Extravilan, UAT. Cârdești, Jud. Neamț; (Tarla: 32, Parcela: 1217)	2500		Proprietar neidentificat. Rezerva comisiei locale de fond funciar
2601	COMUNA CÂNDEȘTI	2613150	6418		84	Extravilan, UAT. Cârdești, Jud. Neamț; (Tarla: 32, Parcela: 1217)	2500		Proprietar neidentificat. Rezerva comisiei locale de fond funciar
2602	COMUNA CÂNDEȘTI	2613150	6420		84	Extravilan, UAT. Cârdești, Jud. Neamț; (Tarla: 32, Parcela: 1217)	2500		Proprietar neidentificat. Rezerva comisiei locale de fond funciar
2603	COMUNA CÂNDEȘTI	2613150	6421		84	Extravilan, UAT. Cârdești, Jud. Neamț; (Tarla: 32, Parcela: 1217)	10448		Proprietar neidentificat. Rezerva comisiei locale de fond funciar
2604	COMUNA CÂNDEȘTI	2613150	6422		84	Extravilan, UAT. Cârdești, Jud. Neamț; (Tarla: 32, Parcela: 1217)	3700		Proprietar neidentificat. Rezerva comisiei locale de fond funciar
2605	COMUNA CÂNDEȘTI	2613150	6423		84	Extravilan, UAT. Cârdești, Jud. Neamț; (Tarla: 32, Parcela: 1223; Tarla: 32, Parcela: 1226)	3600		Proprietar neidentificat. Rezerva comisiei locale de fond funciar
2606	COMUNA CÂNDEȘTI	2613150	6424		84	Extravilan, UAT. Cârdești, Jud. Neamț; (Tarla: 32, Parcela: 1223; Tarla: 32, Parcela: 1225; Tarla: 32, Parcela: 1226)	1800		Proprietar neidentificat. Rezerva comisiei locale de fond funciar
2607	COMUNA CÂNDEȘTI	2613150	6425		84	Extravilan, UAT. Cârdești, Jud. Neamț; (Tarla: 32, Parcela: 1225)	4350		Proprietar neidentificat. Rezerva comisiei locale de fond funciar
2608	COMUNA CÂNDEȘTI	2613150	6426		84	Extravilan, UAT. Cârdești, Jud. Neamț; (Tarla: 32, Parcela: 1226)	3500		Proprietar neidentificat. Rezerva comisiei locale de fond funciar




Nr. crt.	Nume / denumire deținător	Data nașterii / CUI	Identificator	Planșa	Sector cadastral	Adresa imobilului	Suprafața în proprietate (mp)	Suprafața în posesie (mp)	Observații deținător
2609	COMUNA CÂNDEȘTI	2613150	6427		84	Extravilan, UAT. Cârdești, Jud. Neamț; (Tarla: 32, Parcela: 1226)	3600		Proprietar neidentificat. Rezerva comisiei locale de fond funciar
2610	COMUNA CÂNDEȘTI	2613150	6428		84	Extravilan, UAT. Cârdești, Jud. Neamț; (Tarla: 32, Parcela: 1227)	7600		Proprietar neidentificat. Rezerva comisiei locale de fond funciar
2611	COMUNA CÂNDEȘTI	2613150	6430		84	Extravilan, UAT. Cârdești, Jud. Neamț; (Tarla: 32, Parcela: 1277)	3041		Proprietar neidentificat. Rezerva comisiei locale de fond funciar
2612	COMUNA CÂNDEȘTI	2613150	6433		93	Intravilan, Loc. Padureni, UAT. Cârdești, Jud. Neamț	6272		Proprietar neidentificat. PROPRIETAR NEIDENTIFICAT
2613	COMUNA CÂNDEȘTI	2613150	6434		93	Extravilan, UAT. Cârdești, Jud. Neamț; (Tarla: 32, Parcela: 1311; Tarla: 32, Parcela: 1396)	9207		Proprietar neidentificat. Rezerva comisiei locale de fond funciar
2614	COMUNA CÂNDEȘTI	2613150	6435		93	Extravilan, UAT. Cârdești, Jud. Neamț; (Tarla: 32, Parcela: 1317)	17236		Proprietar neidentificat. Rezerva comisiei locale de fond funciar
2615	COMUNA CÂNDEȘTI	2613150	6436		93	Extravilan, UAT. Cârdești, Jud. Neamț; (Tarla: 32, Parcela: 1317)	6862		Proprietar neidentificat. Rezerva comisiei locale de fond funciar
2616	COMUNA CÂNDEȘTI	2613150	6437		93	Extravilan, UAT. Cârdești, Jud. Neamț; (Tarla: 32, Parcela: 1396)	6385		Proprietar neidentificat. Rezerva comisiei locale de fond funciar
2617	COMUNA CÂNDEȘTI	2613150	6438		85	Extravilan, UAT. Cârdești, Jud. Neamț; (Tarla: 31, Parcela: 1196)	3713		Proprietar neidentificat. Rezerva comisiei locale de fond funciar
2618	COMUNA CÂNDEȘTI	2613150	6439		83	Intravilan, Loc. Padureni, UAT. Cârdești, Jud. Neamț	553		Proprietar neidentificat. Proprietar neidentificat
2619	COMUNA CÂNDEȘTI	2613150	6440		83	Intravilan, Loc. Padureni, UAT. Cârdești, Jud. Neamț	3079		Proprietar neidentificat. Proprietar neidentificat
2620	COMUNA CÂNDEȘTI	2613150	6441		83	Intravilan, Loc. Padureni, UAT. Cârdești, Jud. Neamț	885		Proprietar neidentificat. Proprietar neidentificat
2621	COMUNA CÂNDEȘTI	2613150	6442		83	Intravilan, Loc. Padureni, UAT. Cârdești, Jud. Neamț	171		Proprietar neidentificat. Proprietar neidentificat
2622	COMUNA CÂNDEȘTI	2613150	6443		83	Intravilan, Loc. Padureni, UAT. Cârdești, Jud. Neamț	178		Proprietar neidentificat. Proprietar neidentificat
2623	COMUNA CÂNDEȘTI	2613150	6444		85	Extravilan, UAT. Cârdești, Jud. Neamț; (Tarla: 31, Parcela: 1240)	593556		Proprietar neidentificat. Rezerva comisiei locale de fond funciar



Nr. crt.	Nume / denumire deținător	Data nașterii / CUI	Identificator	Planșa	Sector cadastral	Adresa imobilului	Suprafața în proprietate (mp)	Suprafața în posesie (mp)	Observații deținător
2624	COMUNA CÂNDEȘTI	2613150	6445		83	Extravilan, UAT. Cândești, Jud. Neamț; (Tarla: 32, Parcela: 1212)	536		Proprietar neidentificat. Rezerva comisiei locale de fond funciar
2625	COMUNA CÂNDEȘTI	2613150	6446		88	Intravilan, Loc. Padureni, UAT. Cândești, Jud. Neamț	2664		Proprietar neidentificat. Proprietar neidentificat
2626	COMUNA CÂNDEȘTI	2613150	6448		83	Extravilan, UAT. Cândești, Jud. Neamț; (Tarla: 32, Parcela: 1212)	2700		Proprietar neidentificat. Rezerva comisiei locale de fond funciar
2627	COMUNA CÂNDEȘTI	2613150	6449		88	Extravilan, UAT. Cândești, Jud. Neamț; (Tarla: 32, Parcela: 1285)	1955		Proprietar neidentificat. Rezerva comisiei locale de fond funciar.
2628	COMUNA CÂNDEȘTI	2613150	6450		83	Extravilan, UAT. Cândești, Jud. Neamț; (Tarla: 32, Parcela: 1212)	6247		Proprietar neidentificat. Rezerva comisiei locale de fond funciar
2629	COMUNA CÂNDEȘTI	2613150	6454		83	Extravilan, UAT. Cândești, Jud. Neamț; (Tarla: 32, Parcela: 1212)	2300		Proprietar neidentificat. Rezerva comisiei locale de fond funciar
2630	COMUNA CÂNDEȘTI	2613150	6461		90	Extravilan, UAT. Cândești, Jud. Neamț; (Tarla: 32, Parcela: 1380)	76		Proprietar neidentificat. Rezerva comisiei locale de fond funciar
2631	COMUNA CÂNDEȘTI	2613150	6464		91	Extravilan, UAT. Cândești, Jud. Neamț; (Tarla: 32, Parcela: 1396)	4049		Proprietar neidentificat. Rezerva comisiei locale de fond funciar
2632	COMUNA CÂNDEȘTI	2613150	6465		90	Extravilan, UAT. Cândești, Jud. Neamț; (Tarla: 32, Parcela: 1380)	151		Proprietar neidentificat. Rezerva comisiei locale de fond funciar
2633	COMUNA CÂNDEȘTI	2613150	6466		91	Extravilan, UAT. Cândești, Jud. Neamț; (Tarla: 32, Parcela: 1396)	2567		Proprietar neidentificat. Rezerva comisiei locale de fond funciar
2634	COMUNA CÂNDEȘTI	2613150	6470		91	Extravilan, UAT. Cândești, Jud. Neamț; (Tarla: 32, Parcela: 1396)	1792		Proprietar neidentificat. Rezerva comisiei locale de fond funciar
2635	COMUNA CÂNDEȘTI	2613150	6472		91	Extravilan, UAT. Cândești, Jud. Neamț; (Tarla: 32, Parcela: 1382; Tarla: 32, Parcela: 1396)	37677		Proprietar neidentificat. Rezerva comisiei locale de fond funciar
2636	COMUNA CÂNDEȘTI	2613150	6473		90	Extravilan, UAT. Cândești, Jud. Neamț; (Tarla: 32, Parcela: 1380)	377		Proprietar neidentificat. Rezerva comisiei locale de fond funciar



Nr. crt.	Nume / denumire deținător	Data nașterii / CUI	Identificator	Planșa	Sector cadastral	Adresa imobilului	Suprafața în proprietate (mp)	Suprafața în posesie (mp)	Observații deținător
2637	COMUNA CÂNDEȘTI	2613150	6474		91	Extravilan, UAT. Cârdești, Jud. Neamț; (Tarla: 32, Parcela: 1377)	968		Proprietar neidentificat. Rezerva comisiei locale de fond funciar
2638	COMUNA CÂNDEȘTI	2613150	6475		91	Extravilan, UAT. Cârdești, Jud. Neamț; (Tarla: 32, Parcela: 1377)	4000		Proprietar neidentificat. Rezerva comisiei locale de fond funciar
2639	COMUNA CÂNDEȘTI	2613150	6476		91	Extravilan, UAT. Cârdești, Jud. Neamț; (Tarla: 32, Parcela: 1381; Tarla: 32, Parcela: 1396)	10000		Proprietar neidentificat. Rezerva comisiei locale de fond funciar
2640	COMUNA CÂNDEȘTI	2613150	6477		91	Extravilan, UAT. Cârdești, Jud. Neamț; (Tarla: 32, Parcela: 1396)	3000		Proprietar neidentificat. Rezerva comisiei locale de fond funciar
2641	COMUNA CÂNDEȘTI	2613150	6480		83	Extravilan, UAT. Cârdești, Jud. Neamț; (Tarla: 32, Parcela: 1212)	8000		Proprietar neidentificat. Rezerva comisiei locale de fond funciar
2642	COMUNA CÂNDEȘTI	2613150	6481		91	Extravilan, UAT. Cârdești, Jud. Neamț; (Tarla: 32, Parcela: 1396)	3600		Proprietar neidentificat. Rezerva comisiei locale de fond funciar
2643	COMUNA CÂNDEȘTI	2613150	6483		91	Extravilan, UAT. Cârdești, Jud. Neamț; (Tarla: 32, Parcela: 1396)	4600		Proprietar neidentificat. Rezerva comisiei locale de fond funciar
2644	COMUNA CÂNDEȘTI	2613150	6484		91	Extravilan, UAT. Cârdești, Jud. Neamț; (Tarla: 32, Parcela: 1396)	5000		Proprietar neidentificat. Rezerva comisiei locale de fond funciar
2645	COMUNA CÂNDEȘTI	2613150	6485		91	Extravilan, UAT. Cârdești, Jud. Neamț; (Tarla: 32, Parcela: 1396)	1500		Proprietar neidentificat. Rezerva comisiei locale de fond funciar
2646	COMUNA CÂNDEȘTI	2613150	6486		91	Extravilan, UAT. Cârdești, Jud. Neamț; (Tarla: 32, Parcela: 1400; Tarla: 32, Parcela: 1396)	2500		Proprietar neidentificat. Rezerva comisiei locale de fond funciar
2647	COMUNA CÂNDEȘTI	2613150	6487		91	Extravilan, UAT. Cârdești, Jud. Neamț; (Tarla: 32, Parcela: 1400; Tarla: 32, Parcela: 1396)	2200		Proprietar neidentificat. Rezerva comisiei locale de fond funciar
2648	COMUNA CÂNDEȘTI	2613150	6488		87	Extravilan, UAT. Cârdești, Jud. Neamț; (Tarla: 32, Parcela: 1254)	13600		Proprietar neidentificat. Rezervă comisiei locale de fond funciar
2649	COMUNA CÂNDEȘTI	2613150	6489		87	Extravilan, UAT. Cârdești, Jud. Neamț; (Tarla: 32, Parcela: 1264)	12600		Proprietar neidentificat. Rezervă comisiei locale de fond funciar



Nr. crt.	Nume / denumire deținător	Data nașterii / CUI	Identificator	Planșa	Sector cadastral	Adresa imobilului	Suprafața în proprietate (mp)	Suprafața în posesie (mp)	Observații deținător
2650	COMUNA CÂNDEȘTI	2613150	6490		87	Extravilan, UAT. Cândești, Jud. Neamț; (Tarla: 32, Parcela: 1254)	4500		Proprietar neidentificat. Rezervă comisiei locale de fond funciar
2651	COMUNA CÂNDEȘTI	2613150	6491		87	Extravilan, UAT. Cândești, Jud. Neamț; (Tarla: 32, Parcela: 1254)	6900		Proprietar neidentificat. Rezervă comisiei locale de fond funciar
2652	COMUNA CÂNDEȘTI	2613150	6492		87	Extravilan, UAT. Cândești, Jud. Neamț; (Tarla: 32, Parcela: 1254)	4400		Proprietar neidentificat. Rezervă comisiei locale de fond funciar
2653	COMUNA CÂNDEȘTI	2613150	6494		87	Extravilan, UAT. Cândești, Jud. Neamț; (Tarla: 32, Parcela: 1254)	10000		Proprietar neidentificat. Rezervă comisiei locale de fond funciar
2654	COMUNA CÂNDEȘTI	2613150	6495		87	Intravilan, Loc. Padureni, UAT. Cândești, Jud. Neamț	3400		Proprietar neidentificat. PROPRIETAR NEIDENTIFICAT
2655	COMUNA CÂNDEȘTI	2613150	6496		87	Extravilan, UAT. Cândești, Jud. Neamț; (Tarla: 32, Parcela: 1254)	7500		Proprietar neidentificat. Rezervă comisiei locale de fond funciar
2656	COMUNA CÂNDEȘTI	2613150	6497		87	Extravilan, UAT. Cândești, Jud. Neamț; (Tarla: 32, Parcela: 1254)	7700		Proprietar neidentificat. Rezervă comisiei locale de fond funciar
2657	COMUNA CÂNDEȘTI	2613150	6498		87	Extravilan, UAT. Cândești, Jud. Neamț; (Tarla: 32, Parcela: 1254)	14896		Proprietar neidentificat. PROPRIETAR NEIDENTIFICAT
2658	COMUNA CÂNDEȘTI	2613150	6499		87	Extravilan, UAT. Cândești, Jud. Neamț; (Tarla: 32, Parcela: 1264)	4000		Proprietar neidentificat. Rezervă comisiei locale de fond funciar
2659	COMUNA CÂNDEȘTI	2613150	6504		87	Extravilan, UAT. Cândești, Jud. Neamț; (Tarla: 32, Parcela: 1254)	600		Proprietar neidentificat. Rezervă comisiei locale de fond funciar
2660	COMUNA CÂNDEȘTI	2613150	6505		90	Extravilan, UAT. Cândești, Jud. Neamț; (Tarla: 32, Parcela: 1460)	277		Proprietar neidentificat. Rezervă comisiei locale de fond funciar
2661	COMUNA CÂNDEȘTI	2613150	6506		87	Extravilan, UAT. Cândești, Jud. Neamț; (Tarla: 32, Parcela: 1264)	4799		Proprietar neidentificat. Rezervă comisiei locale de fond funciar
2662	COMUNA CÂNDEȘTI	2613150	651		81	Extravilan, UAT. Cândești, Jud. Neamț; (Tarla: 30, Parcela: 936)	17000		Proprietar neidentificat. Rezerva comisiei locale de fond funciar.



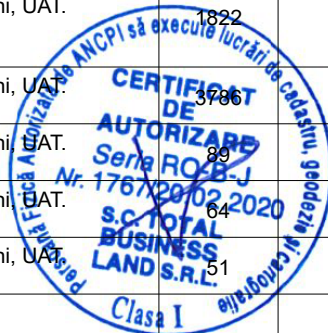
Nr. crt.	Nume / denumire deținător	Data nașterii / CUI	Identificator	Planșa	Sector cadastral	Adresa imobilului	Suprafața în proprietate (mp)	Suprafața în posesie (mp)	Observații deținător
2663	COMUNA CÂNDEȘTI	2613150	6510		87	Extravilan, UAT. Cândești, Jud. Neamț; (Tarla: 32, Parcela: 1254)	7500		Proprietar neidentificat. Rezervă comisiei locale de fond funciar
2664	COMUNA CÂNDEȘTI	2613150	6516		87	Extravilan, UAT. Cândești, Jud. Neamț; (Tarla: 32, Parcela: 1254)	2000		Proprietar neidentificat. Rezervă comisiei locale de fond funciar
2665	COMUNA CÂNDEȘTI	2613150	6520		87	Extravilan, UAT. Cândești, Jud. Neamț; (Tarla: 32, Parcela: 1254)	5600		Proprietar neidentificat. Rezervă comisiei locale de fond funciar
2666	COMUNA CÂNDEȘTI	2613150	6521		87	Extravilan, UAT. Cândești, Jud. Neamț; (Tarla: 32, Parcela: 1254)	3600		Proprietar neidentificat. Rezervă comisiei locale de fond funciar
2667	COMUNA CÂNDEȘTI	2613150	6522		91	Extravilan, UAT. Cândești, Jud. Neamț; (Tarla: 32, Parcela: 1396)	1700		Proprietar neidentificat. Rezerva comisiei locale de fond funciar
2668	COMUNA CÂNDEȘTI	2613150	6523		87	Extravilan, UAT. Cândești, Jud. Neamț; (Tarla: 32, Parcela: 1254)	4500		Proprietar neidentificat. Rezervă comisiei locale de fond funciar
2669	COMUNA CÂNDEȘTI	2613150	6525		87	Extravilan, UAT. Cândești, Jud. Neamț; (Tarla: 32, Parcela: 1417)	26847		Proprietar neidentificat. Rezervă comisiei locale de fond funciar
2670	COMUNA CÂNDEȘTI	2613150	6528		95	Intravilan, Loc. Târdeni Mici și extravilan comuna Cândești	1183		Proprietar neidentificat. Proprietar neidentificat
2671	COMUNA CÂNDEȘTI	2613150	6529		89	Extravilan, UAT. Cândești, Jud. Neamț; (Tarla: 33, Parcela: 1460)	2600		Proprietar neidentificat. Rezerva comisiei locale de fond funciar
2672	COMUNA CÂNDEȘTI	2613150	6531		89	Extravilan, UAT. Cândești, Jud. Neamț; (Tarla: 33, Parcela: 1460)	6784		Proprietar neidentificat. Rezerva comisiei locale de fond funciar
2673	COMUNA CÂNDEȘTI	2613150	6532		89	Intravilan, Loc. Padureni, UAT. Cândești, Jud. Neamț	711		Proprietar neidentificat. PROPRIETAR NEIDENTIFICAT
2674	COMUNA CÂNDEȘTI	2613150	6533		91	Extravilan, UAT. Cândești, Jud. Neamț; (Tarla: 32, Parcela: 1396)	638		Proprietar neidentificat. Rezerva comisiei locale de fond funciar
2675	COMUNA CÂNDEȘTI	2613150	6534		91	Extravilan, UAT. Cândești, Jud. Neamț; (Tarla: 32, Parcela: 1385)	12049		Proprietar neidentificat. Rezerva comisiei locale de fond funciar
2676	COMUNA CÂNDEȘTI	2613150	6535		91	Extravilan, UAT. Cândești, Jud. Neamț; (Tarla: 32, Parcela: 1377)	3054		Proprietar neidentificat. Rezerva comisiei locale de fond funciar



Nr. crt.	Nume / denumire deținător	Data nașterii / CUI	Identificator	Planșa	Sector cadastral	Adresa imobilului	Suprafața în proprietate (mp)	Suprafața în posesie (mp)	Observații deținător
2677	COMUNA CÂNDEȘTI	2613150	6536		91	Extravilan, UAT. Cârdești, Jud. Neamț; (Tarla: 32, Parcela: 1396)	546		Proprietar neidentificat. Rezerva comisiei locale de fond funciar
2678	COMUNA CÂNDEȘTI	2613150	6537		91	Extravilan, UAT. Cârdești, Jud. Neamț; (Tarla: 32, Parcela: 1376)	3297		Proprietar neidentificat. Rezerva comisiei locale de fond funciar
2679	COMUNA CÂNDEȘTI	2613150	6538		91	Extravilan, UAT. Cârdești, Jud. Neamț; (Tarla: 32, Parcela: 1375)	13481		Proprietar neidentificat. Rezerva comisiei locale de fond funciar
2680	COMUNA CÂNDEȘTI	2613150	6539		91	Extravilan, UAT. Cârdești, Jud. Neamț; (Tarla: 32, Parcela: 1396)	3000		Proprietar neidentificat. Rezerva comisiei locale de fond funciar
2681	COMUNA CÂNDEȘTI	2613150	6543		91	Extravilan, UAT. Cârdești, Jud. Neamț; (Tarla: 32, Parcela: 1396)	3900		Proprietar neidentificat. Rezerva comisiei locale de fond funciar
2682	COMUNA CÂNDEȘTI	2613150	6544		91	Extravilan, UAT. Cârdești, Jud. Neamț; (Tarla: 32, Parcela: 1396)	3200		Proprietar neidentificat. Rezerva comisiei locale de fond funciar
2683	COMUNA CÂNDEȘTI	2613150	6545		91	Extravilan, UAT. Cârdești, Jud. Neamț; (Tarla: 32, Parcela: 1396)	5000		Proprietar neidentificat. Rezerva comisiei locale de fond funciar
2684	COMUNA CÂNDEȘTI	2613150	6546		91	Extravilan, UAT. Cârdești, Jud. Neamț; (Tarla: 32, Parcela: 1396)	2851		Proprietar neidentificat. Rezerva comisiei locale de fond funciar
2685	COMUNA CÂNDEȘTI	2613150	6547		91	Extravilan, UAT. Cârdești, Jud. Neamț; (Tarla: 32, Parcela: 1373)	6279		Proprietar neidentificat. Rezerva comisiei locale de fond funciar
2686	COMUNA CÂNDEȘTI	2613150	6548		91	Extravilan, UAT. Cârdești, Jud. Neamț; (Tarla: 32, Parcela: 1374)	4520		Proprietar neidentificat. Rezerva comisiei locale de fond funciar
2687	COMUNA CÂNDEȘTI	2613150	6550		91	Extravilan, UAT. Cârdești, Jud. Neamț; (Tarla: 32, Parcela: 1396)	11304		Proprietar neidentificat. Rezerva comisiei locale de fond funciar
2688	COMUNA CÂNDEȘTI	2613150	6551		91	Extravilan, UAT. Cârdești, Jud. Neamț; (Tarla: 32, Parcela: 1396)	6100		Proprietar neidentificat. Rezerva comisiei locale de fond funciar
2689	COMUNA CÂNDEȘTI	2613150	6552		91	Extravilan, UAT. Cârdești, Jud. Neamț; (Tarla: 32, Parcela: 1374)	5400		Proprietar neidentificat. Rezerva comisiei locale de fond funciar



Nr. crt.	Nume / denumire deținător	Data nașterii / CUI	Identificator	Planșa	Sector cadastral	Adresa imobilului	Suprafața în proprietate (mp)	Suprafața în posesie (mp)	Observații deținător
2690	COMUNA CÂNDEȘTI	2613150	6553		91	Extravilan, UAT. Cândești, Jud. Neamț; (Tarla: 32, Parcela: 1374; Tarla: 32, Parcela: 1396)	5800		Proprietar neidentificat. Rezerva comisiei locale de fond funciar
2691	COMUNA CÂNDEȘTI	2613150	6555		91	Extravilan, UAT. Cândești, Jud. Neamț; (Tarla: 32, Parcela: 1396)	8000		Proprietar neidentificat. Rezerva comisiei locale de fond funciar
2692	COMUNA CÂNDEȘTI	2613150	6556		94	Intravilan, Loc. Barcanesti și extravilan comuna Cândești	3691		Proprietar neidentificat. PROPRIETAR NEIDENTIFICAT
2693	COMUNA CÂNDEȘTI	2613150	6586		91	Extravilan, UAT. Cândești, Jud. Neamț; (Tarla: 32, Parcela: 1379)	2030		Proprietar neidentificat. PROPRIETAR NEIDENTIFICAT
2694	COMUNA CÂNDEȘTI	2613150	662		82	Intravilan, Loc. Padureni, UAT. Cândești, Jud. Neamț	275		Proprietar neidentificat. PROPRIETAR NEIDENTIFICAT
2695	COMUNA CÂNDEȘTI	2613150	664		93	Intravilan, Loc. Padureni și extravilan comuna Cândești	1770		Proprietar neidentificat. PROPRIETAR NEIDENTIFICAT
2696	COMUNA CÂNDEȘTI	2613150	6667		82	Extravilan, UAT. Cândești, Jud. Neamț; (Tarla: 28, Parcela: 1004)	5321		Proprietar neidentificat. Rezerva comisiei locale de fond funciar
2697	COMUNA CÂNDEȘTI	2613150	679		89	Intravilan, Loc. Padureni și extravilan comuna Cândești	11330		Proprietar neidentificat. PROPRIETAR NEIDENTIFICAT
			679-C1		89	Intravilan, Loc. Padureni, UAT. Cândești, Jud. Neamț	51		
			679-C2		89	Intravilan, Loc. Padureni, UAT. Cândești, Jud. Neamț	41		
			679-C3		89	Intravilan, Loc. Padureni, UAT. Cândești, Jud. Neamț	36		
			679-C4		89	Intravilan, Loc. Padureni, UAT. Cândești, Jud. Neamț	16		
			679-C5		89	Intravilan, Loc. Padureni, UAT. Cândești, Jud. Neamț	33		
2698	COMUNA CÂNDEȘTI	2613150	686		93	Intravilan, Loc. Padureni, UAT. Cândești, Jud. Neamț	3615		Proprietar neidentificat. PROPRIETAR NEIDENTIFICAT
2699	COMUNA CÂNDEȘTI	2613150	706		94	Extravilan, UAT. Cândești, Jud. Neamț; (Tarla: 30, Parcela: 948)	16000		Proprietar neidentificat. Rezerva comisiei locale de fond funciar
2700	COMUNA CÂNDEȘTI	2613150	708		82	Intravilan, Loc. Padureni, UAT. Cândești, Jud. Neamț	1822		Proprietar neidentificat. Proprietar neidentificat
2701	COMUNA CÂNDEȘTI	2613150	712		89	Intravilan, Loc. Padureni, UAT. Cândești, Jud. Neamț	3786		Proprietar neidentificat. PROPRIETAR NEIDENTIFICAT
			712-C1		89	Intravilan, Loc. Padureni, UAT. Cândești, Jud. Neamț	89		
			712-C2		89	Intravilan, Loc. Padureni, UAT. Cândești, Jud. Neamț	64		
			712-C3		89	Intravilan, Loc. Padureni, UAT. Cândești, Jud. Neamț	51		
2702	COMUNA CÂNDEȘTI	2613150	728		81	Intravilan, Loc. Padureni, UAT. Cândești, Jud. Neamț	3561		Proprietar neidentificat. PROPRIETAR NEIDENTIFICAT




Nr. crt.	Nume / denumire deținător	Data nașterii / CUI	Identificator	Planșa	Sector cadastral	Adresa imobilului	Suprafața în proprietate (mp)	Suprafața în posesie (mp)	Observații deținător
2703	COMUNA CÂNDEȘTI	2613150	729		82	Intravilan, Loc. Padureni și extravilan comuna Cârdești	3545		Proprietar neidentificat. Proprietar neidentificat
2704	COMUNA CÂNDEȘTI	2613150	737		82	Intravilan, Loc. Padureni, UAT. Cârdești, Jud. Neamț	242		Proprietar neidentificat. PROPRIETAR NEIDENTIFICAT
2705	COMUNA CÂNDEȘTI	2613150	7431		101	Intravilan, Loc. Barcanesti, UAT. Cârdești, Jud. Neamț	257		Proprietar neidentificat. PROPRIETAR NEIDENTIFICAT
2706	COMUNA CÂNDEȘTI	2613150	7528		81	Intravilan, Loc. Padureni și extravilan comuna Cârdești	2900		Proprietar neidentificat. PROPRIETAR NEIDENTIFICAT
2707	COMUNA CÂNDEȘTI	2613150	757		92	Intravilan, Loc. Padureni intravilan Pădureni, extravilan comuna Cârdești	10000		Proprietar neidentificat. PROPRIETAR NEIDENTIFICAT
2708	COMUNA CÂNDEȘTI	2613150	772		82	Intravilan, Loc. Padureni și extravilan comuna Cârdești	11380		Proprietar neidentificat. Proprietar neidentificat
2709	COMUNA CÂNDEȘTI	2613150	7756		53	Extravilan, UAT. Cârdești, Jud. Neamț; (Tarla: 1, Parcela: 2)	2689		Proprietar neidentificat. PROPRIETAR NEIDENTIFICAT
2710	COMUNA CÂNDEȘTI	2613150	790		82	Intravilan, Loc. Padureni, UAT. Cârdești, Jud. Neamț	493		Proprietar neidentificat.
			790-C1		82	Intravilan, Loc. Padureni, UAT. Cârdești, Jud. Neamț	64		Proprietar neidentificat
2711	COMUNA CÂNDEȘTI	2613150	7978		101	Intravilan, Loc. Barcanesti, UAT. Cârdești, Jud. Neamț	16		Proprietar neidentificat. PROPRIETAR NEIDENTIFICAT
2712	COMUNA CÂNDEȘTI	2613150	799		81	Extravilan, UAT. Cârdești, Jud. Neamț; (Tarla: 30, Parcela: 936)	7000		Proprietar neidentificat. Rezerva comisiei locale de fond funciar.
2713	COMUNA CÂNDEȘTI	2613150	8000		100	Intravilan, Loc. Barcanesti și extravilan comuna Cârdești	5000		Proprietar neidentificat. PROPRIETAR NEIDENTIFICAT
2714	COMUNA CÂNDEȘTI	2613150	811		81	Intravilan, Loc. Padureni, UAT. Cârdești, Jud. Neamț	4776		Proprietar neidentificat. PROPRIETAR NEIDENTIFICAT
			811-C1		81	Intravilan, Loc. Padureni, UAT. Cârdești, Jud. Neamț	32		
			811-C2		81	Intravilan, Loc. Padureni, UAT. Cârdești, Jud. Neamț	16		
2715	COMUNA CÂNDEȘTI	2613150	8122		103	Intravilan, Loc. Dragova, UAT. Cârdești, Jud. Neamț	2231		Proprietar neidentificat. PROPRIETAR NEIDENTIFICAT
2716	COMUNA CÂNDEȘTI	2613150	827		82	Intravilan, Loc. Padureni, UAT. Cârdești, Jud. Neamț	4124		Proprietar neidentificat. Proprietar neidentificat
2717	COMUNA CÂNDEȘTI	2613150	8301		102	Intravilan, Loc. Dragova, UAT. Cârdești, Jud. Neamț	872		Proprietar neidentificat. PROPRIETAR NEIDENTIFICAT



Nr. crt.	Nume / denumire deținător	Data nașterii / CUI	Identificator	Planșa	Sector cadastral	Adresa imobilului	Suprafața în proprietate (mp)	Suprafața în posesie (mp)	Observații deținător
2718	COMUNA CÂNDEȘTI	2613150	8302		84	Extravilan, UAT. Cârdești, Jud. Neamț; (Tarla: 32, Parcela: 1221)	1628		Proprietar neidentificat. Rezerva comisiei locale de fond funciar
2719	COMUNA CÂNDEȘTI	2613150	8303		86	Extravilan, UAT. Cârdești, Jud. Neamț; (Tarla: 32, Parcela: 1281)	572		Proprietar neidentificat. Rezerva comisiei locale de fond funciar.
2720	COMUNA CÂNDEȘTI	2613150	8304		84	Extravilan, UAT. Cârdești, Jud. Neamț; (Tarla: 32, Parcela: 1225; Tarla: 32, Parcela: 1221)	2046		Proprietar neidentificat. Rezerva comisiei locale de fond funciar
2721	COMUNA CÂNDEȘTI	2613150	8305		86	Extravilan, UAT. Cârdești, Jud. Neamț; (Tarla: 32, Parcela: 1281)	1554		Proprietar neidentificat. Rezerva comisiei locale de fond funciar.
2722	COMUNA CÂNDEȘTI	2613150	8308		85	Extravilan, UAT. Cârdești, Jud. Neamț; (Tarla: 31, Parcela: 1196)	1400		Proprietar neidentificat. Rezerva comisiei locale de fond funciar
2723	COMUNA CÂNDEȘTI	2613150	8311		85	Extravilan, UAT. Cârdești, Jud. Neamț; (Tarla: 31, Parcela: 1199)	173463		Proprietar neidentificat. Rezerva comisiei locale de fond funciar
2724	COMUNA CÂNDEȘTI	2613150	8312		85	Extravilan, UAT. Cârdești, Jud. Neamț; (Tarla: 31, Parcela: 1465)	39550		Proprietar neidentificat. Rezerva comisiei locale de fond funciar
2725	COMUNA CÂNDEȘTI	2613150	8313		85	Extravilan, UAT. Cârdești, Jud. Neamț; (Tarla: 31, Parcela: 1260)	25674		Proprietar neidentificat. Rezerva comisiei locale de fond funciar
2726	COMUNA CÂNDEȘTI	2613150	8325		83	Extravilan, UAT. Cârdești, Jud. Neamț; (Tarla: 32, Parcela: 1212)	3400		Proprietar neidentificat. Rezerva comisiei locale de fond funciar
2727	COMUNA CÂNDEȘTI	2613150	8341		86	Extravilan, UAT. Cârdești, Jud. Neamț; (Tarla: 32, Parcela: 1254)	19800		Proprietar neidentificat. Rezerva comisiei locale de fond funciar.
2728	COMUNA CÂNDEȘTI	2613150	8342		86	Extravilan, UAT. Cârdești, Jud. Neamț; (Tarla: 32, Parcela: 1254)	1957		Proprietar neidentificat. Rezerva comisiei locale de fond funciar.
2729	COMUNA CÂNDEȘTI	2613150	8343		86	Extravilan, UAT. Cârdești, Jud. Neamț; (Tarla: 32, Parcela: 1254)	1960		Proprietar neidentificat. Rezerva comisiei locale de fond funciar.
2730	COMUNA CÂNDEȘTI	2613150	8344		86	Extravilan, UAT. Cârdești, Jud. Neamț; (Tarla: 32, Parcela: 1254, 1256, Tarla: 32, Parcela: 1257)	21500		Proprietar neidentificat. Rezerva comisiei locale de fond funciar.



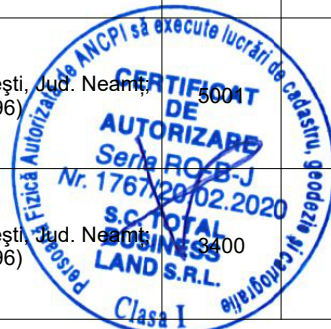
Nr. crt.	Nume / denumire deținător	Data nașterii / CUI	Identificator	Planșa	Sector cadastral	Adresa imobilului	Suprafața în proprietate (mp)	Suprafața în posesie (mp)	Observații deținător
2731	COMUNA CÂNDEȘTI	2613150	8345		86	Extravilan, UAT. Cândești, Jud. Neamț; (Tarla: 32, Parcela: 1254)	9100		Proprietar neidentificat. Rezerva comisiei locale de fond funciar.
2732	COMUNA CÂNDEȘTI	2613150	8346		86	Extravilan, UAT. Cândești, Jud. Neamț; (Tarla: 32, Parcela: 1254)	3600		Proprietar neidentificat. Rezerva comisiei locale de fond funciar.
2733	COMUNA CÂNDEȘTI	2613150	8347		86	Extravilan, UAT. Cândești, Jud. Neamț; (Tarla: 32, Parcela: 1254)	7600		Proprietar neidentificat. Rezerva comisiei locale de fond funciar.
2734	COMUNA CÂNDEȘTI	2613150	8348		86	Extravilan, UAT. Cândești, Jud. Neamț; (Tarla: 32, Parcela: 1268)	2100		Proprietar neidentificat. Rezerva comisiei locale de fond funciar.
2735	COMUNA CÂNDEȘTI	2613150	8349		86	Extravilan, UAT. Cândești, Jud. Neamț; (Tarla: 32, Parcela: 1268)	9000		Proprietar neidentificat. Rezerva comisiei locale de fond funciar.
2736	COMUNA CÂNDEȘTI	2613150	8350		86	Extravilan, UAT. Cândești, Jud. Neamț; (Tarla: 32, Parcela: 1254)	2800		Proprietar neidentificat. Rezerva comisiei locale de fond funciar.
2737	COMUNA CÂNDEȘTI	2613150	8353		86	Extravilan, UAT. Cândești, Jud. Neamț; (Tarla: 32, Parcela: 1254)	1800		Proprietar neidentificat. Rezerva comisiei locale de fond funciar.
2738	COMUNA CÂNDEȘTI	2613150	8354		86	Extravilan, UAT. Cândești, Jud. Neamț; (Tarla: 32, Parcela: 1254)	12000		Proprietar neidentificat. Rezerva comisiei locale de fond funciar.
2739	COMUNA CÂNDEȘTI	2613150	8355		86	Extravilan, UAT. Cândești, Jud. Neamț; (Tarla: 32, Parcela: 1282)	14549		Proprietar neidentificat. Rezerva comisiei locale de fond funciar.
2740	COMUNA CÂNDEȘTI	2613150	8356		86	Extravilan, UAT. Cândești, Jud. Neamț; (Tarla: 32, Parcela: 1281)	8079		Proprietar neidentificat. Rezerva comisiei locale de fond funciar.
2741	COMUNA CÂNDEȘTI	2613150	8357		86	Extravilan, UAT. Cândești, Jud. Neamț; (Tarla: 32, Parcela: 1267; Tarla: 32, Parcela: 1266, 1258)	8800		Proprietar neidentificat. Rezerva comisiei locale de fond funciar.
2742	COMUNA CÂNDEȘTI	2613150	8359		88	Extravilan, UAT. Cândești, Jud. Neamț; (Tarla: 41, Parcela: 1262)	3800		Proprietar neidentificat. Rezerva comisiei locale de fond funciar.
2743	COMUNA CÂNDEȘTI	2613150	8361		88	Extravilan, UAT. Cândești, Jud. Neamț; (Tarla: 32, Parcela: 1262)	3000		Proprietar neidentificat. Rezerva comisiei locale de fond funciar.



Nr. crt.	Nume / denumire deținător	Data nașterii / CUI	Identificator	Planșa	Sector cadastral	Adresa imobilului	Suprafața în proprietate (mp)	Suprafața în posesie (mp)	Observații deținător
2744	COMUNA CÂNDEȘTI	2613150	8362		53	Extravilan, UAT. Cândești, Jud. Neamț; (Tarla: 10, Parcela: 448)	1000		Proprietar neidentificat. PROPRIETAR NEIDENTIFICAT
2745	COMUNA CÂNDEȘTI	2613150	8363		85	Extravilan, UAT. Cândești, Jud. Neamț; (Tarla: 31, Parcela: 1238)	3536		Proprietar neidentificat. Rezerva comisiei locale de fond funciar
2746	COMUNA CÂNDEȘTI	2613150	8364		91	Extravilan, UAT. Cândești, Jud. Neamț; (Tarla: 32, Parcela: 1396)	4500		Proprietar neidentificat. Rezerva comisiei locale de fond funciar
2747	COMUNA CÂNDEȘTI	2613150	8365		91	Extravilan, UAT. Cândești, Jud. Neamț; (Tarla: 32, Parcela: 1396)	3600		Proprietar neidentificat. Rezerva comisiei locale de fond funciar
2748	COMUNA CÂNDEȘTI	2613150	8366		91	Extravilan, UAT. Cândești, Jud. Neamț; (Tarla: 32, Parcela: 1396)	7541		Proprietar neidentificat. Rezerva comisiei locale de fond funciar
2749	COMUNA CÂNDEȘTI	2613150	8373		81	Extravilan, UAT. Cândești, Jud. Neamț; (Tarla: 30, Parcela: 992)	2600		Proprietar neidentificat. Rezerva comisiei locale de fond funciar
2750	COMUNA CÂNDEȘTI	2613150	8377		91	Extravilan, UAT. Cândești, Jud. Neamț; (Tarla: 32, Parcela: 1396)	5400		Proprietar neidentificat. Rezerva comisiei locale de fond funciar
2751	COMUNA CÂNDEȘTI	2613150	8378		91	Extravilan, UAT. Cândești, Jud. Neamț; (Tarla: 32, Parcela: 1396)	1700		Proprietar neidentificat. Rezerva comisiei locale de fond funciar
2752	COMUNA CÂNDEȘTI	2613150	8379		91	Extravilan, UAT. Cândești, Jud. Neamț; (Tarla: 32, Parcela: 1396)	7300		Proprietar neidentificat. Rezerva comisiei locale de fond funciar
2753	COMUNA CÂNDEȘTI	2613150	8380		91	Extravilan, UAT. Cândești, Jud. Neamț; (Tarla: 32, Parcela: 1428)	5000		Proprietar neidentificat. Rezerva comisiei locale de fond funciar
2754	COMUNA CÂNDEȘTI	2613150	8381		91	Extravilan, UAT. Cândești, Jud. Neamț; (Tarla: 32, Parcela: 1396)	10000		Proprietar neidentificat. Rezerva comisiei locale de fond funciar
2755	COMUNA CÂNDEȘTI	2613150	8382		68	Intravilan, Loc. Cândești ȘI EXTRAVILAN COMUNA CÂNDEȘTI	2401		Proprietar neidentificat. Proprietar neidentificat
2756	COMUNA CÂNDEȘTI	2613150	8386		91	Extravilan, UAT. Cândești, Jud. Neamț; (Tarla: 32, Parcela: 1396)	4000		Proprietar neidentificat. Rezerva comisiei locale de fond funciar
2757	COMUNA CÂNDEȘTI	2613150	8387		91	Extravilan, UAT. Cândești, Jud. Neamț; (Tarla: 32, Parcela: 1396)	4400		Proprietar neidentificat. Rezerva comisiei locale de fond funciar



Nr. crt.	Nume / denumire deținător	Data nașterii / CUI	Identificator	Planșa	Sector cadastral	Adresa imobilului	Suprafața în proprietate (mp)	Suprafața în posesie (mp)	Observații deținător
2758	COMUNA CÂNDEȘTI	2613150	8388		91	Extravilan, UAT. Cândești, Jud. Neamț; (Tarla: 32, Parcela: 1396)	9000		Proprietar neidentificat. Rezerva comisiei locale de fond funciar
2759	COMUNA CÂNDEȘTI	2613150	8389		91	Extravilan, UAT. Cândești, Jud. Neamț; (Tarla: 32, Parcela: 1396)	4800		Proprietar neidentificat. Rezerva comisiei locale de fond funciar
2760	COMUNA CÂNDEȘTI	2613150	8390		91	Extravilan, UAT. Cândești, Jud. Neamț; (Tarla: 32, Parcela: 1396)	12400		Proprietar neidentificat. Rezerva comisiei locale de fond funciar
2761	COMUNA CÂNDEȘTI	2613150	8391		91	Extravilan, UAT. Cândești, Jud. Neamț; (Tarla: 32, Parcela: 1396)	2300		Proprietar neidentificat. Rezerva comisiei locale de fond funciar
2762	COMUNA CÂNDEȘTI	2613150	8393		81	Intravilan, Loc. Padureni și extravilan comuna Cândești	11354		Proprietar neidentificat. PROPRIETAR NEIDENTIFICAT
2763	COMUNA CÂNDEȘTI	2613150	8394		81	Extravilan, UAT. Cândești, Jud. Neamț; (Tarla: 30, Parcela: 936)	5000		Proprietar neidentificat. Rezerva comisiei locale de fond funciar.
2764	COMUNA CÂNDEȘTI	2613150	8396		81	Extravilan, UAT. Cândești, Jud. Neamț; (Tarla: 30, Parcela: 992,984,985)	3365		Proprietar neidentificat. Rezerva comisiei locale de fond funciar.
2765	COMUNA CÂNDEȘTI	2613150	8397		91	Extravilan, UAT. Cândești, Jud. Neamț; (Tarla: 32, Parcela: 1428)	1600		Proprietar neidentificat. Rezerva comisiei locale de fond funciar
2766	COMUNA CÂNDEȘTI	2613150	8398		91	Extravilan, UAT. Cândești, Jud. Neamț; (Tarla: 32, Parcela: 1396)	3193		Proprietar neidentificat. Rezerva comisiei locale de fond funciar
2767	COMUNA CÂNDEȘTI	2613150	8399		91	Extravilan, UAT. Cândești, Jud. Neamț; (Tarla: 32, Parcela: 1396)	2155		Proprietar neidentificat. Rezerva comisiei locale de fond funciar
2768	COMUNA CÂNDEȘTI	2613150	8400		91	Extravilan, UAT. Cândești, Jud. Neamț; (Tarla: 32, Parcela: 1396)	412		Proprietar neidentificat. Rezerva comisiei locale de fond funciar
2769	COMUNA CÂNDEȘTI	2613150	8401		91	Extravilan, UAT. Cândești, Jud. Neamț; (Tarla: 32, Parcela: 1396)	5004		Proprietar neidentificat. Rezerva comisiei locale de fond funciar
2770	COMUNA CÂNDEȘTI	2613150	8402		91	Extravilan, UAT. Cândești, Jud. Neamț; (Tarla: 32, Parcela: 1396)	3400		Proprietar neidentificat. Rezerva comisiei locale de fond funciar



Nr. crt.	Nume / denumire deținător	Data nașterii / CUI	Identificator	Planșa	Sector cadastral	Adresa imobilului	Suprafața în proprietate (mp)	Suprafața în posesie (mp)	Observații deținător
2771	COMUNA CÂNDEȘTI	2613150	8403		91	Extravilan, UAT. Cândești, Jud. Neamț; (Tarla: 32, Parcela: 1396)	2400		Proprietar neidentificat. Rezerva comisiei locale de fond funciar
2772	COMUNA CÂNDEȘTI	2613150	8404		91	Extravilan, UAT. Cândești, Jud. Neamț; (Tarla: 32, Parcela: 1396)	5500		Proprietar neidentificat. Rezerva comisiei locale de fond funciar
2773	COMUNA CÂNDEȘTI	2613150	8405		91	Extravilan, UAT. Cândești, Jud. Neamț; (Tarla: 32, Parcela: 1396/1)	2800		Proprietar neidentificat. Rezerva comisiei locale de fond funciar
2774	COMUNA CÂNDEȘTI	2613150	8406		91	Extravilan, UAT. Cândești, Jud. Neamț; (Tarla: 32, Parcela: 1396)	889		Proprietar neidentificat. Rezerva comisiei locale de fond funciar
2775	COMUNA CÂNDEȘTI	2613150	8407		91	Extravilan, UAT. Cândești, Jud. Neamț; (Tarla: 32, Parcela: 1377)	1111		Proprietar neidentificat. Rezerva comisiei locale de fond funciar
2776	COMUNA CÂNDEȘTI	2613150	8409		91	Extravilan, UAT. Cândești, Jud. Neamț; (Tarla: 32, Parcela: 1377)	3862		Proprietar neidentificat. Rezerva comisiei locale de fond funciar
2777	COMUNA CÂNDEȘTI	2613150	8424		86	Extravilan, UAT. Cândești, Jud. Neamț; (Tarla: 32, Parcela: 1228,1279)	5659		Proprietar neidentificat. Rezerva comisiei locale de fond funciar.
2778	COMUNA CÂNDEȘTI	2613150	8425		87	Extravilan, UAT. Cândești, Jud. Neamț; (Tarla: 32, Parcela: 1254)	6400		Proprietar neidentificat. Rezervă comisiei locale de fond funciar
2779	COMUNA CÂNDEȘTI	2613150	8426		91	Extravilan, UAT. Cândești, Jud. Neamț; (Tarla: 32, Parcela: 1396)	2741		Proprietar neidentificat. Rezerva comisiei locale de fond funciar
2780	COMUNA CÂNDEȘTI	2613150	8436		92	Extravilan, UAT. Cândești, Jud. Neamț; (Tarla: 32, Parcela: 1314)	4500		Proprietar neidentificat. Rezerva comisiei locale de fond funciar.
2781	COMUNA CÂNDEȘTI	2613150	8438		82	Intravilan, Loc. Padureni și extravilan comuna Cândești	31400		Proprietar neidentificat. Proprietar neidentificat
2782	COMUNA CÂNDEȘTI	2613150	844		94	Intravilan, Loc. Padureni și extravilan comuna Cândești	4300		Proprietar neidentificat. PROPRIETAR NEIDENTIFICAT
2783	COMUNA CÂNDEȘTI	2613150	8534		90	Extravilan, UAT. Cândești, Jud. Neamț; (Tarla: 33, Parcela: 1470)	3204		Proprietar neidentificat. Rezerva comisiei locale de fond funciar
2784	COMUNA CÂNDEȘTI	2613150	8535		99	Intravilan, Loc. Barcanesti și extravilan comuna Cândești	743		Proprietar neidentificat. PROPRIETAR NEIDENTIFICAT



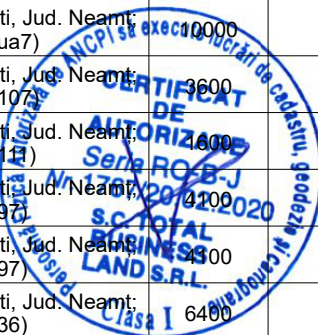
Nr. crt.	Nume / denumire deținător	Data nașterii / CUI	Identificator	Planșa	Sector cadastral	Adresa imobilului	Suprafața în proprietate (mp)	Suprafața în posesie (mp)	Observații deținător
2785	COMUNA CÂNDEȘTI	2613150	8536		71	Intravilan, Loc. Barcanesti, UAT. Cârdești, Jud. Neamț	596		Proprietar neidentificat. PROPRIETAR NEIDENTIFICAT
2786	COMUNA CÂNDEȘTI	2613150	8537		71	Intravilan, Loc. Barcanesti, UAT. Cârdești, Jud. Neamț	1374		Proprietar neidentificat. PROPRIETAR NEIDENTIFICAT
2787	COMUNA CÂNDEȘTI	2613150	8538		66	Extravilan, UAT. Cârdești, Jud. Neamț; (Tarla: 20, Parcela: 685)	1400		Rezerva comisiei locale de fond funciar
2788	COMUNA CÂNDEȘTI	2613150	8542		94	Intravilan, Loc. Târdenii Mici, UAT. Cârdești, Jud. Neamț	73		Proprietar neidentificat. PROPRIETAR NEIDENTIFICAT
2789	COMUNA CÂNDEȘTI	2613150	8543		94	Intravilan, Loc. Târdenii Mici, UAT. Cârdești, Jud. Neamț	326		Proprietar neidentificat. PROPRIETAR NEIDENTIFICAT
2790	COMUNA CÂNDEȘTI	2613150	8544		104	Intravilan, Loc. Dragova și extravilan comuna Cârdești	5729		Proprietar neidentificat. PROPRIETAR NEIDENTIFICAT
2791	COMUNA CÂNDEȘTI	2613150	8546		81	Intravilan, Loc. Padureni, UAT. Cârdești, Jud. Neamț	616		Proprietar neidentificat. PROPRIETAR NEIDENTIFICAT
2792	COMUNA CÂNDEȘTI	2613150	8547		81	Intravilan, Loc. Padureni și extravilan comuna Cârdești	5063		Proprietar neidentificat. PROPRIETAR NEIDENTIFICAT
2793	COMUNA CÂNDEȘTI	2613150	858		82	Intravilan, Loc. Padureni, UAT. Cârdești, Jud. Neamț	2459		Proprietar neidentificat. Proprietar neidentificat
2794	COMUNA CÂNDEȘTI	2613150	8600		67	Extravilan, UAT. Cârdești, Jud. Neamț; (Tarla: 21, Parcela: 692)	831		Proprietar neidentificat. Rezerva comisiei locale de fond funciar
2795	COMUNA CÂNDEȘTI	2613150	8605		76	Extravilan, UAT. Cârdești, Jud. Neamț; (Tarla: 28, Parcela: 769)	697		Proprietar neidentificat. Rezerva comisiei locale de fond funciar
2796	COMUNA CÂNDEȘTI	2613150	8606		81	Extravilan, UAT. Cârdești, Jud. Neamț; (Tarla: 30, Parcela: 992, 979)	4000		Proprietar neidentificat. Rezerva comisiei locale de fond funciar.
2797	COMUNA CÂNDEȘTI	2613150	8607		82	Intravilan, Loc. Padureni, UAT. Cârdești, Jud. Neamț	929		Proprietar neidentificat. PROPRIETAR NEIDENTIFICAT
2798	COMUNA CÂNDEȘTI	2613150	8609		92	Extravilan, UAT. Cârdești, Jud. Neamț; (Tarla: 32, Parcela: 1396)	2400		Proprietar neidentificat. Rezerva comisiei locale de fond funciar.
2799	COMUNA CÂNDEȘTI	2613150	8610		101	Intravilan, Loc. Barcanesti, UAT. Cârdești, Jud. Neamț	816		Proprietar neidentificat. PROPRIETAR NEIDENTIFICAT




Nr. crt.	Nume / denumire deținător	Data nașterii / CUI	Identificator	Planșa	Sector cadastral	Adresa imobilului	Suprafața în proprietate (mp)	Suprafața în posesie (mp)	Observații deținător
2800	COMUNA CÂNDEȘTI	2613150	8611		100	Intravilan, Loc. Barcanesti și extravilan comuna Cârdești	1690		Proprietar neidentificat. PROPRIETAR NEIDENTIFICAT
2801	COMUNA CÂNDEȘTI	2613150	8612		101	Extravilan, UAT. Cârdești, Jud. Neamț; (Tarla: 29, Parcela: 792)	2100		Proprietar neidentificat. Rezerva comisiei locale de fond funciar.
2802	COMUNA CÂNDEȘTI	2613150	8613		104	Intravilan, Loc. Dragova, UAT. Cârdești, Jud. Neamț	504		Proprietar neidentificat. PROPRIETAR NEIDENTIFICAT
2803	COMUNA CÂNDEȘTI	2613150	8656		57	Extravilan, UAT. Cârdești, Jud. Neamț; (Tarla: 28, Parcela: 787)	1602		Proprietar neidentificat. Proprietar neidentificat
2804	COMUNA CÂNDEȘTI	2613150	8657		67	Intravilan, Loc. Cârdești, UAT. Cârdești, Jud. Neamț	924		Proprietar neidentificat. Proprietar neidentificat
			8657-C1		67	Intravilan, Loc. Cârdești, UAT. Cârdești, Jud. Neamț	124		Proprietar neidentificat
2805	COMUNA CÂNDEȘTI	2613150	8658		71	Intravilan, Loc. Barcanesti, UAT. Cârdești, Jud. Neamț	684		Proprietar neidentificat. PROPRIETAR NEIDENTIFICAT
2806	COMUNA CÂNDEȘTI	2613150	8750		95	Intravilan, Loc. Târdenii Mici, UAT. Cârdești, Jud. Neamț	2796		Proprietar neidentificat. Proprietar neidentificat
2807	COMUNA CÂNDEȘTI	2613150	91		83	Intravilan, Loc. Padureni, UAT. Cârdești, Jud. Neamț	1110		Proprietar neidentificat. Proprietar neidentificat
			91-C1		83	Intravilan, Loc. Padureni, UAT. Cârdești, Jud. Neamț	129		Proprietar neidentificat
2808	COMUNA CÂNDEȘTI	2613150	914		94	Intravilan, Loc. Padureni și extravilan comuna Cârdești	4000		Proprietar neidentificat. PROPRIETAR NEIDENTIFICAT
2809	COMUNA CÂNDEȘTI	2613150	931		81	Intravilan, Loc. Padureni, UAT. Cârdești, Jud. Neamț	727		Proprietar neidentificat. PROPRIETAR NEIDENTIFICAT
2810	COMUNA CÂNDEȘTI	2613150	96		82	Intravilan, Loc. Padureni, UAT. Cârdești, Jud. Neamț	3012		Proprietar neidentificat. Proprietar neidentificat
			96-C1		82	Intravilan, Loc. Padureni, UAT. Cârdești, Jud. Neamț	27		Proprietar neidentificat
2811	COMUNA CÂNDEȘTI	2613150	969		94	Intravilan, Loc. Padureni și extravilan comuna Cârdești	2700		Proprietar neidentificat. PROPRIETAR NEIDENTIFICAT
2812	COMUNA CÂNDEȘTI	2613150	971		81	Intravilan, Loc. Padureni, UAT. Cârdești, Jud. Neamț	330		Proprietar neidentificat. PROPRIETAR NEIDENTIFICAT
2813	COMUNA CÂNDEȘTI	2613150	976		82	Intravilan, Loc. Padureni, UAT. Cârdești, Jud. Neamț	4320		Proprietar neidentificat. Proprietar neidentificat
2814	COMUNA CÂNDEȘTI	2613150	987		81	Intravilan, Loc. Padureni și extravilan comuna Cârdești	1589		Proprietar neidentificat. PROPRIETAR NEIDENTIFICAT
2815	COMUNA CÂNDEȘTI..	999999999-9999	6385-C1		84	Extravilan, UAT. Cârdești, Jud. Neamț; (Tarla: 32, Parcela: 1203; Tarla: 32, Parcela: 1205; Tarla: 32, Parcela: 1204)	119		Proprietar neidentificat. PROPRIETAR NEIDENTIFICAT
2816	COMUNA CINDESTI	2613150	2067		95	Intravilan, Loc. Târdenii Mici, UAT. Cârdești, Jud. Neamț	469		domeniu public



Nr. crt.	Nume / denumire deținător	Data nașterii / CUI	Identificator	Planșa	Sector cadastral	Adresa imobilului	Suprafața în proprietate (mp)	Suprafața în posesie (mp)	Observații deținător
2816	COMUNA CINDESTI	2613150	2067-C1		95	Intravilan, Loc. Târdeni Mici, UAT. Cândești, Jud. Neamț	128		domeniu public
2817	COZMA DUMITRU		2742		101	Intravilan, Loc. Barcanesti, UAT. Cândești, Jud. Neamț	4197		LIPSĂ CNP
2818	COZMA DUMITRU		2742-C1		101	Intravilan, Loc. Barcanesti, UAT. Cândești, Jud. Neamț	83		LIPSĂ CNP
			2742-C2		101	Intravilan, Loc. Barcanesti, UAT. Cândești, Jud. Neamț	59		
2819	COZMA DUMITRU		6002		90	Extravilan, UAT. Cândești, Jud. Neamț; (Tarla: 33, Parcela: 1460/36)	3410		LIPSĂ CNP
2820	COZMA DUMITRU		6042		90	Extravilan, UAT. Cândești, Jud. Neamț; (Tarla: 33, Parcela: 1460/52)	410		LIPSĂ CNP
2821	COZMA DUMITRU		6121		90	Extravilan, UAT. Cândești, Jud. Neamț; (Tarla: 33, Parcela: 1451/36)	1190		LIPSĂ CNP
2822	COZMA MARIA		2742		101	Intravilan, Loc. Barcanesti, UAT. Cândești, Jud. Neamț	4197		LIPSĂ CNP
2823	COZMA MARIA		2742-C1		101	Intravilan, Loc. Barcanesti, UAT. Cândești, Jud. Neamț	83		LIPSĂ CNP
			2742-C2		101	Intravilan, Loc. Barcanesti, UAT. Cândești, Jud. Neamț	59		
2824	COZMA MARIA		6002		90	Extravilan, UAT. Cândești, Jud. Neamț; (Tarla: 33, Parcela: 1460/36)	3410		LIPSĂ CNP
2825	COZMA MARIA		6042		90	Extravilan, UAT. Cândești, Jud. Neamț; (Tarla: 33, Parcela: 1460/52)	410		LIPSĂ CNP
2826	COZMA MARIA		6121		90	Extravilan, UAT. Cândești, Jud. Neamț; (Tarla: 33, Parcela: 1451/36)	1190		LIPSĂ CNP
2827	COZMA V. VASILE		6254		53	Extravilan, UAT. Cândești, Jud. Neamț; (Tarla: 10, Parcela: 448/1; Tarla: 10, Parcela: 448/67)	10000		LIPSĂ CNP
2828	CRACIUN ADRIAN		2549		101	Intravilan, Loc. Barcanesti, UAT. Cândești, Jud. Neamț	592		LIPSĂ CNP
			2549-C3		101	Intravilan, Loc. Barcanesti, UAT. Cândești, Jud. Neamț	99		
2829	CRACIUN GH. CICERONI-COSTEA		1607		94	Intravilan, Loc. Târdeni Mici și extravilan comuna Cândești	20000		LIPSĂ CNP
2830	CRACIUN GH. CICERONI-COSTEA		6507		87	Extravilan, UAT. Cândești, Jud. Neamț; (Tarla: 32, Parcela: 1254/35)	8000		LIPSĂ CNP
2831	CRACIUN CLARIZA		6370		84	Extravilan, UAT. Cândești, Jud. Neamț; (Tarla: 32, Parcela: 1212/59A)	5020		LIPSĂ CNP
2832	CRACIUN I. CONSTANTIN	29.07.1959	5593		104	Extravilan, UAT. Cândești, Jud. Neamț; (Tarla: 21, Parcela: 695/35)	5400		
2833	CRACIUN GH. CONSTANTIN		6391		84	Extravilan, UAT. Cândești, Jud. Neamț; (Tarla: 32, Parcela: 1217/14)	2100		LIPSĂ CNP
2834	CRACIUN I. DANUȚ	29.01.1962	5593		104	Extravilan, UAT. Cândești, Jud. Neamț; (Tarla: 21, Parcela: 695/35)	5400		
2835	CRACIUN ELENA		2589		101	Intravilan, Loc. Barcanesti, UAT. Cândești, Jud. Neamț	5553		LIPSĂ CNP
2836	CRACIUN ELENA		2589-C1		101	Intravilan, Loc. Barcanesti, UAT. Cândești, Jud. Neamț	88		LIPSĂ CNP
			2589-C2		101	Intravilan, Loc. Barcanesti, UAT. Cândești, Jud. Neamț	35		
			2589-C3		101	Intravilan, Loc. Barcanesti, UAT. Cândești, Jud. Neamț	57		
2837	CRACIUN IRINA		2549		101	Intravilan, Loc. Barcanesti, UAT. Cândești, Jud. Neamț	592		soti LIPSĂ CNP
			2549-C3		101	Intravilan, Loc. Barcanesti, UAT. Cândești, Jud. Neamț	99		
2838	CRACIUN N. LUCRETIA		6260		53	Extravilan, UAT. Cândești, Jud. Neamț; (Tarla: 10, Parcela: 448/ua7)	10000		LIPSĂ CNP
2839	CRACIUN GH. MARIA		4447		100	Extravilan, UAT. Cândești, Jud. Neamț; (Tarla: 29, Parcela: 833/107)	3600		LIPSĂ CNP
2840	CRACIUN GH. MARIA		4449		100	Extravilan, UAT. Cândești, Jud. Neamț; (Tarla: 29, Parcela: 822/11)	4600		LIPSĂ CNP
2841	CRACIUN GH. MARIA		4758		66	Extravilan, UAT. Cândești, Jud. Neamț; (Tarla: 20, Parcela: 685/97)	4100		LIPSĂ CNP
2842	CRACIUN GH. MARIA		4833		66	Extravilan, UAT. Cândești, Jud. Neamț; (Tarla: 20, Parcela: 685/97)	4300		LIPSĂ CNP
2843	CRACIUN GH. MARIA		5451		101	Extravilan, UAT. Cândești, Jud. Neamț; (Tarla: 29, Parcela: 797/36)	6400		LIPSĂ CNP
2844	CRACIUN GH. MARIA		5476		101	Extravilan, UAT. Cândești, Jud. Neamț; (Tarla: 29, Parcela: 797/37; Tarla: 29, Parcela: 799/37)	1800		LIPSĂ CNP




Nr. crt.	Nume / denumire deținător	Data nașterii / CUI	Identificator	Planșa	Sector cadastral	Adresa imobilului	Suprafața în proprietate (mp)	Suprafața în posesie (mp)	Observații deținător
2845	CRACIUN PETRU		1607		94	Intravilan, Loc. Târdeni Mici și extravilan comuna Cândești	20000		LIPSĂ CNP
2846	CRACIUN PETRU		6507		87	Extravilan, UAT. Cândești, Jud. Neamț; (Tarla: 32, Parcela: 1254/35)	8000		LIPSĂ CNP
2847	CRACIUN A. RUXANDA		3285		102	Intravilan, Loc. Dragova, UAT. Cândești, Jud. Neamț	2220		LIPSĂ CNP
2848	CRACIUN A. RUXANDA		4497		105	Extravilan, UAT. Cândești, Jud. Neamț; (Tarla: 22, Parcela: 697/21)	5000		LIPSĂ CNP
2849	CRACIUN RUXANDRA		4710		94	Extravilan, UAT. Cândești, Jud. Neamț; (Tarla: 30, Parcela: 948/156)	5000		LIPSĂ CNP
2850	CRACIUN RUXANDRA		4726		94	Extravilan, UAT. Cândești, Jud. Neamț; (Tarla: 30, Parcela: 932/136A)	1300		LIPSĂ CNP
2851	CRACIUN C. SAVASTIȚA		1726		94	Intravilan, Loc. Târdeni Mici și extravilan comuna Cândești	16251		LIPSĂ CNP
2852	CRACIUN C. SAVASTIȚA		8540		94	Intravilan, Loc. Târdeni Mici, UAT. Cândești, Jud. Neamț	649		LIPSĂ CNP
2853	CRACIUN TOMA		2589		101	Intravilan, Loc. Barcanesti, UAT. Cândești, Jud. Neamț	5553		LIPSĂ CNP
2854	CRACIUN TOMA		2589-C1		101	Intravilan, Loc. Barcanesti, UAT. Cândești, Jud. Neamț	88		LIPSĂ CNP
			2589-C2		101	Intravilan, Loc. Barcanesti, UAT. Cândești, Jud. Neamț	35		
			2589-C3		101	Intravilan, Loc. Barcanesti, UAT. Cândești, Jud. Neamț	57		
2855	CRACIUN VALENTIN	05.08.1969	451-C1		88	Intravilan, Loc. Padureni, UAT. Cândești, Jud. Neamț	91		
2856	CRACIUN VALENTIN	05.08.1969	451-C2		88	Intravilan, Loc. Padureni, UAT. Cândești, Jud. Neamț	34		
2857	CRACIUN GH. VASILE		4270		99	Extravilan, UAT. Cândești, Jud. Neamț; (Tarla: 30, Parcela: 857/64)	3000		LIPSĂ CNP
2858	CRACIUN GH. VASILE		5846		81	Extravilan, UAT. Cândești, Jud. Neamț; (Tarla: 30, Parcela: 973/3)	30500		LIPSĂ CNP
2859	CRACIUN GH. VASILE		5849		81	Intravilan, Loc. Padureni și extravilan comuna Cândești	30500		LIPSĂ CNP
2860	CRACIUN GH. VASILE		6038		90	Extravilan, UAT. Cândești, Jud. Neamț; (Tarla: 33, Parcela: 1460/60)	7200		LIPSĂ CNP
2861	CRACIUN I. VASILE		6039		90	Extravilan, UAT. Cândești, Jud. Neamț; (Tarla: 33, Parcela: 1460/106A)	2400		LIPSĂ CNP
2862	CRACIUN GHE. VASILE		6264		53	Extravilan, UAT. Cândești, Jud. Neamț; (Tarla: 10, Parcela: 448/ua11)	10000		LIPSĂ CNP
2863	CRACIUN VASILE		6370		84	Extravilan, UAT. Cândești, Jud. Neamț; (Tarla: 32, Parcela: 1212/59A)	5020		LIPSĂ CNP
2864	CRĂCIUN GH. CICERONE-COSTEA		5893		53	Extravilan, UAT. Cândești, Jud. Neamț; (Tarla: 10, Parcela: 448/4)	40000		LIPSĂ CNP
2865	CRĂCIUN M. CICERONI COSTEA		6183		53	Extravilan, UAT. Cândești, Jud. Neamț; (Tarla: 10, Parcela: 448/6)	10000		LIPSĂ CNP
2866	CRĂCIUN CLARIZA		5923		92	Extravilan, UAT. Cândești, Jud. Neamț; (Tarla: 32, Parcela: 1396/42)	3600		LIPSĂ CNP
2867	CRĂCIUN CONSTANTIN	29.07.1959	2121		95	Intravilan, Loc. Târdeni Mici, UAT. Cândești, Jud. Neamț	2300		
2868	CRĂCIUN I. I. CONSTANTIN		2498		73	Intravilan, Loc. Barcanesti, UAT. Cândești, Jud. Neamț	908		LIPSĂ CNP
2869	CRĂCIUN I. I. CONSTANTIN		2498-C1		73	Intravilan, Loc. Barcanesti, UAT. Cândești, Jud. Neamț	78		LIPSĂ CNP
			2498-C2		73	Intravilan, Loc. Barcanesti, UAT. Cândești, Jud. Neamț	24		
2870	CRĂCIUN CONSTANTIN		2506		73	Intravilan, Loc. Barcanesti, UAT. Cândești, Jud. Neamț	2438		LIPSĂ CNP
2871	CRĂCIUN CONSTANTIN		2506-C1		73	Intravilan, Loc. Barcanesti, UAT. Cândești, Jud. Neamț	62		LIPSĂ CNP
2872	CRĂCIUN CONSTANTIN	29.07.1959	339		88	Intravilan, Loc. Padureni, UAT. Cândești, Jud. Neamț	1800		
2873	CRĂCIUN CONSTANTIN	29.07.1959	4383		100	Extravilan, UAT. Cândești, Jud. Neamț; (Tarla: 29, Parcela: 834/61)	2500		
2874	CRĂCIUN CONSTANTIN		6429		84	Extravilan, UAT. Cândești, Jud. Neamț; (Tarla: 32, Parcela: 1227/70)	5900		LIPSĂ CNP
2875	CRĂCIUN CONSTANTIN	29.07.1959	5794		92	Extravilan, UAT. Cândești, Jud. Neamț; (Tarla: 32, Parcela: 1317/17)	5400		
2876	CRĂCIUN DĂNUȚ	29.01.1962	2121		95	Intravilan, Loc. Târdeni Mici, UAT. Cândești, Jud. Neamț	2300		
2877	CRĂCIUN DĂNUȚ	29.01.1962	339		88	Intravilan, Loc. Padureni, UAT. Cândești, Jud. Neamț	1800		



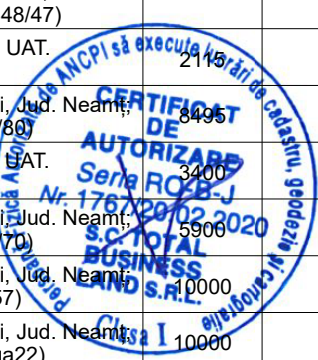
Nr. crt.	Nume / denumire deținător	Data nașterii / CUI	Identificator	Planșa	Sector cadastral	Adresa imobilului	Suprafața în proprietate (mp)	Suprafața în posesie (mp)	Observații deținător
2878	CRĂCIUN DĂNUȚ	29.01.1962	4383		100	Extravilan, UAT. Căndești, Jud. Neamț; (Tarla: 29, Parcela: 834/61)	2500		
2879	CRĂCIUN DĂNUȚ	29.01.1962	5794		92	Extravilan, UAT. Căndești, Jud. Neamț; (Tarla: 32, Parcela: 1317/17)	5400		
2880	CRĂCIUN GH. ELENA		5893		53	Extravilan, UAT. Căndești, Jud. Neamț; (Tarla: 10, Parcela: 448/4)	40000		LIPSĂ CNP
2881	CRĂCIUN GH. GHEORGHE		5893		53	Extravilan, UAT. Căndești, Jud. Neamț; (Tarla: 10, Parcela: 448/4)	40000		LIPSĂ CNP
2882	CRĂCIUN V. GHEORGHE		6266		53	Extravilan, UAT. Căndești, Jud. Neamț; (Tarla: 10, Parcela: 448/ua13)	9000		LIPSĂ CNP
2883	CRĂCIUN V. GHEORGHE		6291		53	Extravilan, UAT. Căndești, Jud. Neamț; (Tarla: 10, Parcela: 448/ua13)	9000		LIPSĂ CNP
2884	CRĂCIUN I. ION	14.09.1950	2455		101	Intravilan, Loc. Barcanesti, UAT. Căndești, Jud. Neamț	1335		
2885	CRĂCIUN I. ION	09.01.1902	2841		101	Intravilan, Loc. Barcanesti, UAT. Căndești, Jud. Neamț	7535		
2886	CRĂCIUN I I. ION		2876		101	Intravilan, Loc. Barcanesti, UAT. Căndești, Jud. Neamț	7274		LIPSĂ CNP
2887	CRĂCIUN I I. ION		2876-C1		101	Intravilan, Loc. Barcanesti, UAT. Căndești, Jud. Neamț	45		LIPSĂ CNP
			2876-C2		101	Intravilan, Loc. Barcanesti, UAT. Căndești, Jud. Neamț	30		
2888	CRĂCIUN I. ION	14.09.1950	4571		73	Extravilan, UAT. Căndești, Jud. Neamț; (Tarla: 28, Parcela: 769/17)	3500		
2889	CRĂCIUN ION		6429		84	Extravilan, UAT. Căndești, Jud. Neamț; (Tarla: 32, Parcela: 1227/70)	5900		LIPSĂ CNP
2890	CRĂCIUN GH. LUCREȚIA		2017		94	Intravilan, Loc. Târdeni Mici și extravilan comuna Căndești	12300		LIPSĂ CNP
2891	CRĂCIUN GH. LUCREȚIA		4316		98	Intravilan, Loc. Târdeni Mici, UAT. Căndești, Jud. Neamț	2400		LIPSĂ CNP
2892	CRĂCIUN N. LUCREȚIA		6453		83	Extravilan, UAT. Căndești, Jud. Neamț; (Tarla: 32, Parcela: 1212/86)	6000		LIPSA CNP
2893	CRĂCIUN MARIA		2506		73	Intravilan, Loc. Barcanesti, UAT. Căndești, Jud. Neamț	2438		LIPSĂ CNP
2894	CRĂCIUN MARIA		2506-C1		73	Intravilan, Loc. Barcanesti, UAT. Căndești, Jud. Neamț	62		LIPSĂ CNP
2895	CRĂCIUN GH. MARIA		2924		101	Intravilan, Loc. Barcanesti, UAT. Căndești, Jud. Neamț	5031		LIPSĂ CNP
2896	CRĂCIUN MARIA	03.05.1922	2966		67	Extravilan punctul Dragova; (Tarla: 21, Parcela: 692)	2500		
2897	CRĂCIUN MARIA		3137		101	Intravilan, Loc. Barcanesti, UAT. Căndești, Jud. Neamț	3200		LIPSĂ CNP
2898	CRĂCIUN MIHAELA	06.11.1969	6459		91	Extravilan, UAT. Căndești, Jud. Neamț; (Tarla: 32, Parcela: 1383; Tarla: 32, Parcela: 1396)	16707		
2899	CRĂCIUN GH. NECULAI		1607		94	Intravilan, Loc. Târdeni Mici și extravilan comuna Căndești	20000		LIPSĂ CNP
2900	CRĂCIUN GH. NECULAI		5893		53	Extravilan, UAT. Căndești, Jud. Neamț; (Tarla: 10, Parcela: 448/4)	40000		LIPSĂ CNP
2901	CRĂCIUN GH. NECULAI		6507		87	Extravilan, UAT. Căndești, Jud. Neamț; (Tarla: 32, Parcela: 1254/35)	8000		LIPSĂ CNP
2902	CRĂCIUN GH. PETRU		5893		53	Extravilan, UAT. Căndești, Jud. Neamț; (Tarla: 10, Parcela: 448/4)	40000		LIPSĂ CNP
2903	CRĂCIUN SAVASTIȚA		1710		95	Intravilan, Loc. Târdeni Mici și extravilan comuna Căndești	16400		LIPSA CNP
2904	CRĂCIUN SAVASTIȚA		1710-C1		95	Intravilan, Loc. Târdeni Mici, UAT. Căndești, Jud. Neamț	31		LIPSA CNP
			1710-C2		95	Intravilan, Loc. Târdeni Mici, UAT. Căndești, Jud. Neamț	20		
			1710-C3		95	Intravilan, Loc. Târdeni Mici, UAT. Căndești, Jud. Neamț	4		
2905	CRĂCIUN I. TOMA	16.03.1958	2455		101	Intravilan, Loc. Barcanesti, UAT. Căndești, Jud. Neamț	1335		
2906	CRĂCIUN I. TOMA	16.03.1958	4571		73	Extravilan, UAT. Căndești, Jud. Neamț; (Tarla: 28, Parcela: 769/17)	3500		
2907	CRĂCIUN VALENTIN	05.08.1969	500		81	Intravilan, Loc. Padureni și extravilan comuna Cindesti	3928		
2908	CRĂCIUN I. VASILE	27.04.1953	2455		101	Intravilan, Loc. Barcanesti, UAT. Căndești, Jud. Neamț	1335		
2909	CRĂCIUN VASILE		2923		67	Intravilan, Loc. Căndești, UAT. Căndești, Jud. Neamț	1628		LIPSĂ CNP



Nr. crt.	Nume / denumire deținător	Data nașterii / CUI	Identificator	Planșa	Sector cadastral	Adresa imobilului	Suprafața în proprietate (mp)	Suprafața în posesie (mp)	Observații deținător
2910	CRĂCIUN VASILE		2923-C1		67	Intravilan, Loc. Cândești, UAT. Cândești, Jud. Neamț	108		LIPSĂ CNP
2911	CRĂCIUN I. VASILE		4552		105	Extravilan, UAT. Cândești, Jud. Neamț; (Tarla: 22, Parcela: 697/64)	4000		LIPSĂ CNP
2912	CRĂCIUN I. VASILE	27.04.1953	4571		73	Extravilan, UAT. Cândești, Jud. Neamț; (Tarla: 28, Parcela: 769/17)	3500		
2913	CRĂCIUN VASILE		5923		92	Extravilan, UAT. Cândești, Jud. Neamț; (Tarla: 32, Parcela: 1396/42)	3600		LIPSĂ CNP
2914	CRĂCIUN VASILE		6429		84	Extravilan, UAT. Cândești, Jud. Neamț; (Tarla: 32, Parcela: 1227/70)	5900		LIPSĂ CNP
2915	CRĂCIUN GH. VIRGINIA		6331		53	Extravilan, UAT. Cândești, Jud. Neamț; (Tarla: 10, Parcela: 453)	10000		LIPSĂ CNP
2916	CRETU ELENA		3022		69	Intravilan, Loc. Dragova și extravilan comuna Cândești	5463		LIPSA CNP
			3022-C1		69	Intravilan, Loc. Dragova, UAT. Cândești, Jud. Neamț	63		
			3022-C2		69	Intravilan, Loc. Dragova, UAT. Cândești, Jud. Neamț	28		
			3022-C3		69	Intravilan, Loc. Dragova, UAT. Cândești, Jud. Neamț	71		
			3022-C4		69	Intravilan, Loc. Dragova, UAT. Cândești, Jud. Neamț	7		
			3022-C5		69	Intravilan, Loc. Dragova, UAT. Cândești, Jud. Neamț	33		
			3022-C6		69	Intravilan, Loc. Dragova, UAT. Cândești, Jud. Neamț	25		
2917	CREȚU ANA-MARIA	10.02.1987	3055		104	Intravilan, Loc. Dragova, UAT. Cândești, Jud. Neamț	1658		soți
2918	CREȚU ANA-MARIA	10.02.1987	3131		104	Extravilan tarla Dragova I; (Tarla: 21, Parcela: 692)	4142		soți
2919	CREȚU ANA-MARIA...	10.02.1987	3055-C1		104	Intravilan, Loc. Dragova, UAT. Cândești, Jud. Neamț	203		- BUN COMUN
			3055-C2		104	Intravilan, Loc. Dragova, UAT. Cândești, Jud. Neamț	52		
2920	CREȚU I. CONSTANTIN		3217		104	Intravilan, Loc. Dragova și extravilan comuna Cândești	9000		LIPSA CNP
2921	CREȚU DANIELA		3022		69	Intravilan, Loc. Dragova și extravilan comuna Cândești	5463		- soți, LIPSA CNP
			3022-C1		69	Intravilan, Loc. Dragova, UAT. Cândești, Jud. Neamț	63		
			3022-C2		69	Intravilan, Loc. Dragova, UAT. Cândești, Jud. Neamț	28		
			3022-C3		69	Intravilan, Loc. Dragova, UAT. Cândești, Jud. Neamț	71		
			3022-C4		69	Intravilan, Loc. Dragova, UAT. Cândești, Jud. Neamț	7		
			3022-C5		69	Intravilan, Loc. Dragova, UAT. Cândești, Jud. Neamț	33		
			3022-C6		69	Intravilan, Loc. Dragova, UAT. Cândești, Jud. Neamț	25		
2922	CREȚU DANIELA		3022-C7		69	Intravilan, Loc. Dragova, UAT. Cândești, Jud. Neamț	21		- soți, LIPSA CNP
			3022-C8		69	Intravilan, Loc. Dragova, UAT. Cândești, Jud. Neamț	33		
2923	CREȚU DANIELA	05.12.1963	3028		69	Intravilan, Loc. Dragova și extravilan comuna Cândești	6065		- soți,
2924	CREȚU ELENA		2749		101	Intravilan, Loc. Barcanesti, UAT. Cândești, Jud. Neamț	4583		LIPSĂ CNP
2925	CREȚU ELENA		2749-C1		101	Intravilan, Loc. Barcanesti, UAT. Cândești, Jud. Neamț	47		LIPSĂ CNP
			2749-C2		101	Intravilan, Loc. Barcanesti, UAT. Cândești, Jud. Neamț	37		
2926	CREȚU GH. LUCRETIA		1055		81	Intravilan, Loc. Padureni, UAT. Cândești, Jud. Neamț	2599		LIPSĂ CNP
2927	CREȚU I. NECULAI		3177		104	Intravilan, Loc. Dragova, UAT. Cândești, Jud. Neamț	118		LIPSA CNP
2928	CREȚU I. NECULAI		3177-C1		104	Intravilan, Loc. Dragova, UAT. Cândești, Jud. Neamț	251		LIPSA CNP
			3177-C2		104	Intravilan, Loc. Dragova, UAT. Cândești, Jud. Neamț	41		
			3177-C3		104	Intravilan, Loc. Dragova, UAT. Cândești, Jud. Neamț	18		




Nr. crt.	Nume / denumire deținător	Data nașterii / CUI	Identificator	Planșa	Sector cadastral	Adresa imobilului	Suprafața în proprietate (mp)	Suprafața în posesie (mp)	Observații deținător
2929	CREȚU I. NECULAI		3217		104	Intravilan, Loc. Dragova și extravilan comuna Cândești	9000		LIPSA CNP
2930	CREȚU RADU-DANIEL	27.09.1985	3055		104	Intravilan, Loc. Dragova, UAT. Cândești, Jud. Neamț	1658		
2931	CREȚU RADU-DANIEL	27.09.1985	3055-C1		104	Intravilan, Loc. Dragova, UAT. Cândești, Jud. Neamț	203		
			3055-C2		104	Intravilan, Loc. Dragova, UAT. Cândești, Jud. Neamț	52		
2932	CREȚU RADU-DANIEL	27.09.1985	3131		104	Extravilan tarla Dragova I; (Tarla: 21, Parcela: 692)	4142		
2933	CREȚU VASILE		3022		69	Intravilan, Loc. Dragova și extravilan comuna Cândești	5463		
			3022-C1		69	Intravilan, Loc. Dragova, UAT. Cândești, Jud. Neamț	63		
			3022-C2		69	Intravilan, Loc. Dragova, UAT. Cândești, Jud. Neamț	28		
			3022-C3		69	Intravilan, Loc. Dragova, UAT. Cândești, Jud. Neamț	71		LIPSA CNP
			3022-C4		69	Intravilan, Loc. Dragova, UAT. Cândești, Jud. Neamț	7		
			3022-C5		69	Intravilan, Loc. Dragova, UAT. Cândești, Jud. Neamț	33		
			3022-C6		69	Intravilan, Loc. Dragova, UAT. Cândești, Jud. Neamț	25		
2934	CREȚU VASILE		3022-C7		69	Intravilan, Loc. Dragova, UAT. Cândești, Jud. Neamț	21		LIPSA CNP
			3022-C8		69	Intravilan, Loc. Dragova, UAT. Cândești, Jud. Neamț	33		
2935	CREȚU VASILE		3022		69	Intravilan, Loc. Dragova și extravilan comuna Cândești	5463		
			3022-C1		69	Intravilan, Loc. Dragova, UAT. Cândești, Jud. Neamț	63		
			3022-C2		69	Intravilan, Loc. Dragova, UAT. Cândești, Jud. Neamț	28		
			3022-C3		69	Intravilan, Loc. Dragova, UAT. Cândești, Jud. Neamț	71		LIPSA CNP
			3022-C4		69	Intravilan, Loc. Dragova, UAT. Cândești, Jud. Neamț	7		
			3022-C5		69	Intravilan, Loc. Dragova, UAT. Cândești, Jud. Neamț	33		
			3022-C6		69	Intravilan, Loc. Dragova, UAT. Cândești, Jud. Neamț	25		
2936	CREȚU VASILE	06.07.1963	3028		69	Intravilan, Loc. Dragova și extravilan comuna Cândești	6065		
2937	CREȚU I. VASILE		3217		104	Intravilan, Loc. Dragova și extravilan comuna Cândești	9000		LIPSA CNP
2938	CREȚU I. VASILE		6308		53	Extravilan, UAT. Cândești, Jud. Neamț; (Tarla: 10, Parcela: 448/54)	7100		LIPSA CNP
2939	CSENO ECATERINA	12.05.1938	5855		53	Extravilan, UAT. Cândești, Jud. Neamț; (Tarla: 10, Parcela: 445/45; Tarla: 10, Parcela: 444; Tarla: 10, Parcela: 448/45)	57500		
2940	CSENO ECATERINA	12.05.1938	5856		53	Extravilan punct ' Intre Piraie'; (Tarla: 10, Parcela: 445/46; Tarla: 10, Parcela: 444; Tarla: 10, Parcela: 448/46)	17900		
2941	CSENO ECATERINA	12.05.1938	5857		53	Extravilan punct ' Intre Piraie '; (Tarla: 10, Parcela: 445/47; Tarla: 10, Parcela: 444; Tarla: 10, Parcela: 448/47)	10000		
2942	CULBECE AL. ALEXANDRU		195		82	Intravilan, Loc. Padureni, UAT. Cândești, Jud. Neamț	2145		LIPSA CNP
2943	CULBECE DUMITRU-PAUL		6026		90	Extravilan, UAT. Cândești, Jud. Neamț; (Tarla: 33, Parcela: 1460/80)	8495		LIPSA CNP
2944	CULBECE T. ELENA		4846		66	Intravilan, Loc. Cândești, UAT. Cândești, Jud. Neamț	3400		LIPSA CNP
2945	CULBECE ERMIL		6429		84	Extravilan, UAT. Cândești, Jud. Neamț; (Tarla: 32, Parcela: 1227/70)	5900		LIPSA CNP
2946	CULBECE GH. GHEORGHE		6234		53	Extravilan, UAT. Cândești, Jud. Neamț; (Tarla: 10, Parcela: 448/57)	10000		LIPSA CNP
2947	CULBECE I. GHEORGHE		6275		53	Extravilan, UAT. Cândești, Jud. Neamț; (Tarla: 10, Parcela: 448/ua22)	10000		LIPSA CNP
2948	CULBECE MARIA		6231		53	Extravilan, UAT. Cândești, Jud. Neamț; (Tarla: 10, Parcela: 448/38)	10000		LIPSA CNP



Nr. crt.	Nume / denumire deținător	Data nașterii / CUI	Identificator	Planșa	Sector cadastral	Adresa imobilului	Suprafața în proprietate (mp)	Suprafața în posesie (mp)	Observații deținător
2949	CULBECE NECULAI	12.08.1956	4753		66	Extravilan, Loc. Barcanesti Tarla Peste Dragova; (Tarla: 20, Parcela: 685)	8801		
2950	CULBECE D. PAUL		6296		53	Extravilan, UAT. Căndești, Jud. Neamț; (Tarla: 10, Parcela: 448/57)	10000		LIPSĂ CNP
2951	CULBECE T. SIMION		6247		53	Extravilan, UAT. Căndești, Jud. Neamț; (Tarla: 10, Parcela: 448/73)	5000		LIPSĂ CNP
2952	CULBECE I. VASILE		6270		53	Extravilan, UAT. Căndești, Jud. Neamț; (Tarla: 10, Parcela: 448/ua17)	9000		LIPSĂ CNP
2953	DAMA ȘCAN ALEXANDRU		4627		57	Extravilan, UAT. Căndești, Jud. Neamț; (Tarla: 28, Parcela: 770/28)	6000		LIPSA CNP
2954	DAMA ȘCAN ALEXANDRU		4640		57	Intravilan, Loc. Barcanesti și extravilan comuna Căndești	11000		LIPSA CNP
2955	DAMA ȘCAN ALEXANDRU		4649		57	Extravilan, UAT. Căndești, Jud. Neamț; (Tarla: 28, Parcela: 787/26)	4700		LIPSA CNP
2956	DAMA ȘCAN T. ALEXANDRU		6342		53	Extravilan, UAT. Căndești, Jud. Neamț; (Tarla: 10, Parcela: 453; Tarla: 10, Parcela: 454)	10000		LIPSĂ CNP
2957	DAMA ȘCAN V. ELENA		6268		53	Extravilan, UAT. Căndești, Jud. Neamț; (Tarla: 10, Parcela: 448/15)	10000		LIPSĂ CNP
2958	DAMA ȘCAN GH. ERMIL		5835		81	Extravilan, UAT. Căndești, Jud. Neamț; (Tarla: 30, Parcela: 992/50)	15000		LIPSĂ CNP
2959	DAMA ȘCAN GH. ERMIL		6147		88	Extravilan, UAT. Căndești, Jud. Neamț; (Tarla: 32, Parcela: 1285/109)	11000		LIPSA CNP
2960	DAMA ȘCAN GH. ERMIL		8340		86	Extravilan, UAT. Căndești, Jud. Neamț; (Tarla: 32, Parcela: 1281/75)	2100		LIPSĂ CNP
2961	DAMA ȘCAN GHEORGHE		4627		57	Extravilan, UAT. Căndești, Jud. Neamț; (Tarla: 28, Parcela: 770/28)	6000		LIPSA CNP
2962	DAMA ȘCAN GHEORGHE		4640		57	Intravilan, Loc. Barcanesti și extravilan comuna Căndești	11000		LIPSA CNP
2963	DAMA ȘCAN GHEORGHE		4649		57	Extravilan, UAT. Căndești, Jud. Neamț; (Tarla: 28, Parcela: 787/26)	4700		LIPSA CNP
2964	DAMA ȘCAN ION		4627		57	Extravilan, UAT. Căndești, Jud. Neamț; (Tarla: 28, Parcela: 770/28)	6000		LIPSA CNP
2965	DAMA ȘCAN ION		4640		57	Intravilan, Loc. Barcanesti și extravilan comuna Căndești	11000		LIPSA CNP
2966	DAMA ȘCAN ION		4649		57	Extravilan, UAT. Căndești, Jud. Neamț; (Tarla: 28, Parcela: 787/26)	4700		LIPSA CNP
2967	DAMA ȘCAN AL. MARIA		6026		90	Extravilan, UAT. Căndești, Jud. Neamț; (Tarla: 33, Parcela: 1460/80)	8495		LIPSĂ CNP
2968	DAMASCAN V. EMIL		6265		53	Extravilan, UAT. Căndești, Jud. Neamț; (Tarla: 10, Parcela: 448/ua12)	10000		LIPSĂ CNP
2969	DAMASCAN PAPUC GH. MARIA		6259		53	Extravilan, UAT. Căndești, Jud. Neamț; (Tarla: 10, Parcela: 448/ua6)	10000		LIPSĂ CNP
2970	DĂNĂILĂ CORNELIU		6194		53	Extravilan, UAT. Căndești, Jud. Neamț; (Tarla: 10, Parcela: 448/ua17)	10000		LIPSĂ CNP
2971	DĂNĂILĂ VIORICA	24.02.1954	5855		53	Extravilan, UAT. Căndești, Jud. Neamț; (Tarla: 10, Parcela: 445/45; Tarla: 10, Parcela: 444; Tarla: 10, Parcela: 448/45)	57500		
2972	DĂNĂILĂ VIORICA	24.02.1954	5856		53	Extravilan punct ' Intre Piraie'; (Tarla: 10, Parcela: 445/46; Tarla: 10, Parcela: 444; Tarla: 10, Parcela: 448/46)	17900		
2973	DĂNĂILĂ VIORICA	24.02.1954	5857		53	Extravilan punct ' Intre Piraie '; (Tarla: 10, Parcela: 445/47; Tarla: 10, Parcela: 444; Tarla: 10, Parcela: 448/47)	10000		
2974	DARABAN TEODOR	12.04.1988	5888		53	Extravilan, UAT. Căndești, Jud. Neamț; (Tarla: 10, Parcela: 448; Tarla: 10, Parcela: 444)	38200		(necasatorit)
2975	DARABANA ANGELA	20.09.1951	5550		104	Extravilan, UAT. Căndești, Jud. Neamț; (Tarla: 21, Parcela: 692/76)	2500		
2976	DARABANĂ GHEORGHE HARALAMBIE		2477		97	Intravilan, Loc. Târdeni Mic și extravilan comuna Căndești	34077		LIPSĂ CNP
2977	DARABANĂ GHEORGHE HARALAMBIE		2558		97	Extravilan, UAT. Căndești, Jud. Neamț; (Tarla: 6, Parcela: 91/1)	6887		LIPSĂ CNP
2978	DARABANĂ GHEORGHE HARALAMBIE		4304		98	Intravilan, Loc. Târdeni Mic și extravilan comuna Căndești	15266		LIPSĂ CNP
2979	DARABANĂ V. VALERIA		6245		53	Extravilan, UAT. Căndești, Jud. Neamț; (Tarla: 10, Parcela: 448/65)	10000		LIPSĂ CNP
2980	DARABANĂ GRIGORE CATRINA		6249		53	Extravilan, UAT. Căndești, Jud. Neamț; (Tarla: 10, Parcela: 448/71)	7200		LIPSĂ CNP



Nr. crt.	Nume / denumire deținător	Data nașterii / CUI	Identificator	Planșa	Sector cadastral	Adresa imobilului	Suprafața în proprietate (mp)	Suprafața în posesie (mp)	Observații deținător
2981	DARABANU D. CATINCA		4850		66	Extravilan, UAT. Cândești, Jud. Neamț; (Tarla: 20, Parcela: 685/27)	5400		LIPSĂ CNP
2982	DARABANU I. GHEORGHE		3133		65	Intravilan, Loc. Cândești, UAT. Cândești, Jud. Neamț	5400		LIPSĂ CNP
2983	DARABANU I. GHEORGHE		6527		89	Extravilan, UAT. Cândești, Jud. Neamț; (Tarla: 33, Parcela: 1460/16a)	1500		LIPSĂ CNP
2984	DARABANU GH. IOANA		2428		98	Intravilan, Loc. Târdeni Mici, UAT. Cândești, Jud. Neamț	6834		LIPSĂ CNP
2985	DARABANU GH. IOANA		2428-C1		98	Intravilan, Loc. Târdeni Mici, UAT. Cândești, Jud. Neamț	110		LIPSĂ CNP
			2428-C2		98	Intravilan, Loc. Târdeni Mici, UAT. Cândești, Jud. Neamț	19		
			2428-C3		98	Intravilan, Loc. Târdeni Mici, UAT. Cândești, Jud. Neamț	23		
2986	DARABANU GH. IOANA		2541		98	Extravilan, UAT. Cândești, Jud. Neamț; (Tarla: 30, Parcela: 857/92)	7200		LIPSĂ CNP
2987	DARABANU GH. IOANA		4268		99	Extravilan, UAT. Cândești, Jud. Neamț; (Tarla: 30, Parcela: 857/61)	7200		LIPSĂ CNP
2988	DARABANU GH. IOANA		4273		99	Extravilan, UAT. Cândești, Jud. Neamț; (Tarla: 30, Parcela: 857/57)	1800		LIPSĂ CNP
2989	DARABANU M. MATEI		6219		53	Extravilan, UAT. Cândești, Jud. Neamț; (Tarla: 10, Parcela: 448/42)	10000		LIPSĂ CNP
2990	DASCALU ZAMFIRA		2551		101	Intravilan, Loc. Barcanesti și extravilan comuna Cândești	5900		LIPSĂ CNP
2991	DASCALU ZAMFIRA		2551-C1		101	Intravilan, Loc. Barcanesti, UAT. Cândești, Jud. Neamț	17		LIPSĂ CNP
2992	DASCALU ZAMFIRA		6008		90	Extravilan, UAT. Cândești, Jud. Neamț; (Tarla: 33, Parcela: 1460/45)	489		LIPSĂ CNP
2993	DASCALU ZAMFIRA		6009		90	Extravilan, UAT. Cândești, Jud. Neamț; (Tarla: 33, Parcela: 1452/45)	3111		LIPSĂ CNP
2994	DASCALU ZAMFIRA		6501		91	Extravilan, UAT. Cândești, Jud. Neamț; (Tarla: 32, Parcela: 1396/1/32)	11800		LIPSĂ CNP
2995	DASCĂLU CRISTINEL	26.08.1962	2671		101	Intravilan, Loc. Barcanesti, UAT. Cândești, Jud. Neamț	361		(soți)
2996	DASCĂLU N. MARIA		591		89	Intravilan, Loc. Padureni și extravilan comuna Cândești	20800		LIPSĂ CNP
2997	DASCĂLU N. MARIA		591-C1		89	Intravilan, Loc. Padureni, UAT. Cândești, Jud. Neamț	105		LIPSĂ CNP
			591-C2		89	Intravilan, Loc. Padureni, UAT. Cândești, Jud. Neamț	34		
			591-C3		89	Intravilan, Loc. Padureni, UAT. Cândești, Jud. Neamț	58		
			591-C4		89	Intravilan, Loc. Padureni, UAT. Cândești, Jud. Neamț	21		
			591-C5		89	Intravilan, Loc. Padureni, UAT. Cândești, Jud. Neamț	31		
2998	DASCĂLU N. MARIA		5973		92	Intravilan, Loc. Padureni intravilan Pădureni, extravilan comuna Cândești	10000		LIPSĂ CNP
2999	DASCĂLU VIRGINIA	28.07.1962	2671		101	Intravilan, Loc. Barcanesti, UAT. Cândești, Jud. Neamț	361		
3000	DAVID CONSTANTIN		5052		69	Extravilan, UAT. Cândești, Jud. Neamț; (Tarla: 8, Parcela: 188/1)	8526		LIPSA CNP
3001	DINU ANDREI-ONISIM	04.12.2003	2652		99	Intravilan, Loc. Târdeni Mici, UAT. Cândești, Jud. Neamț	2680		bun propriu
3002	DINU ANDREI-ONISIM	04.12.2003	2712		97	Intravilan, Loc. Târdeni Mici, UAT. Cândești, Jud. Neamț	2421		- bun propriu
			2712-C1		97	Intravilan, Loc. Târdeni Mici, UAT. Cândești, Jud. Neamț	92		
3003	DINU ANDREI-ONISIM	04.12.2003	2712-C2		97	Intravilan, Loc. Târdeni Mici, UAT. Cândești, Jud. Neamț	11		- bun propriu
			2712-C3		97	Intravilan, Loc. Târdeni Mici, UAT. Cândești, Jud. Neamț	33		
3004	DINU ARISTIȚA	15.02.1935	2652		99	Intravilan, Loc. Târdeni Mici, UAT. Cândești, Jud. Neamț	2680		
3005	DINU ARISTIȚA	15.02.1935	2652		99	Intravilan, Loc. Târdeni Mici, UAT. Cândești, Jud. Neamț	2680		
3006	DINU ARISTIȚA	15.02.1935	2712		97	Intravilan, Loc. Târdeni Mici, UAT. Cândești, Jud. Neamț	2421		
			2712-C1		97	Intravilan, Loc. Târdeni Mici, UAT. Cândești, Jud. Neamț	92		
3007	DINU ARISTIȚA	15.02.1935	2712		97	Intravilan, Loc. Târdeni Mici, UAT. Cândești, Jud. Neamț	2421		



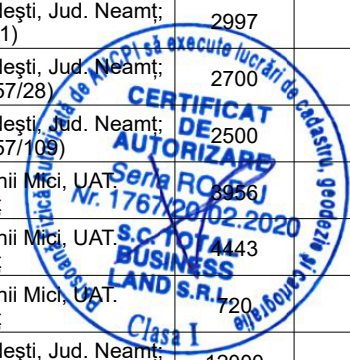
Nr. crt.	Nume / denumire deținător	Data nașterii / CUI	Identificator	Planșa	Sector cadastral	Adresa imobilului	Suprafața în proprietate (mp)	Suprafața în posesie (mp)	Observații deținător
3007	DINU ARISTIȚA	15.02.1935	2712-C1		97	Intravilan, Loc. Târdeni Mici, UAT. Cândești, Jud. Neamț	92		
3008	DINU ARISTIȚA		2732		97	Intravilan, Loc. Târdeni Mici, UAT. Cândești, Jud. Neamț	3517		LIPSĂ CNP
			2732-C1		97	Intravilan, Loc. Târdeni Mici, UAT. Cândești, Jud. Neamț	84		
			2732-C2		97	Intravilan, Loc. Târdeni Mici, UAT. Cândești, Jud. Neamț	74		
			2732-C3		97	Intravilan, Loc. Târdeni Mici, UAT. Cândești, Jud. Neamț	53		
3009	DINU CONSTANTIN	13.03.1937	2387		98	Intravilan, Loc. Târdeni Mici, UAT. Cândești, Jud. Neamț	1530		
3010	DINU I. DUMITRU		2264		97	Extravilan, UAT. Cândești, Jud. Neamț; (Tarla: 2, Parcela: 26/1)	3284		LIPSĂ CNP
3011	DINU I. DUMITRU		2413		97	Intravilan, Loc. Târdeni Mici, UAT. Cândești, Jud. Neamț	4728		LIPSĂ CNP
3012	DINU I. DUMITRU		2413-C1		97	Intravilan, Loc. Târdeni Mici, UAT. Cândești, Jud. Neamț	39		LIPSĂ CNP
			2413-C2		97	Intravilan, Loc. Târdeni Mici, UAT. Cândești, Jud. Neamț	22		
3013	DINU I. DUMITRU		2443		97	Intravilan, Loc. Târdeni Mici, UAT. Cândești, Jud. Neamț	1586		LIPSĂ CNP
3014	DINU I. DUMITRU		788		81	Intravilan, Loc. Padureni și extravilan comuna Cândești	1495		LIPSĂ CNP
3015	DINU ELENA	09.07.1979	4267		99	Extravilan punct Punga; (Tarla: 30, Parcela: 857)	8038		soți
3016	DINU ELENA	09.07.1979	4332		98	Extravilan, UAT. Cândești, Jud. Neamț; (Tarla: 30, Parcela: 857)	5012		-soti
3017	DINU GH. GHEORGHE		2052		94	Intravilan, Loc. Târdeni Mici, UAT. Cândești, Jud. Neamț	7218		LIPSĂ CNP
3018	DINU GH. GHEORGHE		2052-C1		94	Intravilan, Loc. Târdeni Mici, UAT. Cândești, Jud. Neamț	57		LIPSĂ CNP
			2052-C2		94	Intravilan, Loc. Târdeni Mici, UAT. Cândești, Jud. Neamț	9		
3019	DINU I. GHEORGHE		2264		97	Extravilan, UAT. Cândești, Jud. Neamț; (Tarla: 2, Parcela: 26/1)	3284		LIPSĂ CNP
3020	DINU I. GHEORGHE		2413		97	Intravilan, Loc. Târdeni Mici, UAT. Cândești, Jud. Neamț	4728		LIPSĂ CNP
3021	DINU I. GHEORGHE		2413-C1		97	Intravilan, Loc. Târdeni Mici, UAT. Cândești, Jud. Neamț	39		LIPSĂ CNP
			2413-C2		97	Intravilan, Loc. Târdeni Mici, UAT. Cândești, Jud. Neamț	22		
3022	DINU I. GHEORGHE		2443		97	Intravilan, Loc. Târdeni Mici, UAT. Cândești, Jud. Neamț	1586		LIPSĂ CNP
3023	DINU GH. GHEORGHE		2532		97	Intravilan, Loc. Târdeni Mici și extravilan comuna Cândești	24440		LIPSĂ CNP
3024	DINU GH. GHEORGHE		2532-C1		97	Intravilan, Loc. Târdeni Mici, UAT. Cândești, Jud. Neamț	63		LIPSĂ CNP
			2532-C2		97	Intravilan, Loc. Târdeni Mici, UAT. Cândești, Jud. Neamț	59		
3025	DINU GH. GHEORGHE		2534		97	Extravilan, UAT. Cândești, Jud. Neamț; (Tarla: 6, Parcela: 92/1)	4261		LIPSĂ CNP
3026	DINU GH. GHEORGHE		4272		99	Extravilan, UAT. Cândești, Jud. Neamț; (Tarla: 30, Parcela: 857/60)	12800		LIPSĂ CNP
3027	DINU I. GHEORGHE		788		81	Intravilan, Loc. Padureni și extravilan comuna Cândești	1495		LIPSĂ CNP
3028	DINU I. ION		2264		97	Extravilan, UAT. Cândești, Jud. Neamț; (Tarla: 2, Parcela: 26/1)	3284		LIPSĂ CNP
3029	DINU I. ION		2413		97	Intravilan, Loc. Târdeni Mici, UAT. Cândești, Jud. Neamț	4728		LIPSĂ CNP
3030	DINU I. ION		2413-C1		97	Intravilan, Loc. Târdeni Mici, UAT. Cândești, Jud. Neamț	39		LIPSĂ CNP
			2413-C2		97	Intravilan, Loc. Târdeni Mici, UAT. Cândești, Jud. Neamț	22		
3031	DINU I. ION		2443		97	Intravilan, Loc. Târdeni Mici, UAT. Cândești, Jud. Neamț	1586		LIPSĂ CNP
3032	DINU ION	26.02.1936	2652		99	Intravilan, Loc. Târdeni Mici, UAT. Cândești, Jud. Neamț	2680		
3033	DINU ION	26.02.1936	2652		99	Intravilan, Loc. Târdeni Mici, UAT. Cândești, Jud. Neamț	2680		
3034	DINU ION	26.02.1936	2712		97	Intravilan, Loc. Târdeni Mici, UAT. Cândești, Jud. Neamț	2421		




Nr. crt.	Nume / denumire deținător	Data nașterii / CUI	Identificator	Planșa	Sector cadastral	Adresa imobilului	Suprafața în proprietate (mp)	Suprafața în posesie (mp)	Observații deținător
3034	DINU ION	26.02.1936	2712-C1		97	Intravilan, Loc. Târdeni Mici, UAT. Cândești, Jud. Neamț	92		
3035	DINU ION	26.02.1936	2712		97	Intravilan, Loc. Târdeni Mici, UAT. Cândești, Jud. Neamț	2421		
			2712-C1		97	Intravilan, Loc. Târdeni Mici, UAT. Cândești, Jud. Neamț	92		
3036	DINU ION		2732		97	Intravilan, Loc. Târdeni Mici, UAT. Cândești, Jud. Neamț	3517		LIPSĂ CNP
			2732-C1		97	Intravilan, Loc. Târdeni Mici, UAT. Cândești, Jud. Neamț	84		
			2732-C2		97	Intravilan, Loc. Târdeni Mici, UAT. Cândești, Jud. Neamț	74		
			2732-C3		97	Intravilan, Loc. Târdeni Mici, UAT. Cândești, Jud. Neamț	53		
3037	DINU I. ION		6074		90	Extravilan, UAT. Cândești, Jud. Neamț; (Tarla: 33, Parcela: 1441/1)	1254		LIPSĂ CNP
3038	DINU I. ION		6083		90	Extravilan, UAT. Cândești, Jud. Neamț; (Tarla: 33, Parcela: 1441/1)	546		LIPSĂ CNP
3039	DINU I. ION		788		81	Intravilan, Loc. Padureni și extravilan comuna Cândești	1495		LIPSĂ CNP
3040	DINU GH. IORDACHE		2532		97	Intravilan, Loc. Târdeni Mici și extravilan comuna Cândești	24440		LIPSĂ CNP
3041	DINU GH. IORDACHE		2532-C1		97	Intravilan, Loc. Târdeni Mici, UAT. Cândești, Jud. Neamț	63		LIPSĂ CNP
			2532-C2		97	Intravilan, Loc. Târdeni Mici, UAT. Cândești, Jud. Neamț	59		
3042	DINU GH. IORDACHE		2534		97	Extravilan, UAT. Cândești, Jud. Neamț; (Tarla: 6, Parcela: 92/1)	4261		LIPSĂ CNP
3043	DINU N. MARIA		2176		98	Extravilan, UAT. Cândești, Jud. Neamț; (Tarla: 30, Parcela: 857/89)	3000		LIPSĂ CNP
3044	DINU N. MARIA		2348		97	Intravilan, Loc. Târdeni Mici și extravilan comuna Cândești	5041		LIPSĂ CNP
3045	DINU N. MARIA		2454		97	Intravilan, Loc. Târdeni Mici, UAT. Cândești, Jud. Neamț	1175		LIPSĂ CNP
3046	DINU N. MARIA		2454-C1		97	Intravilan, Loc. Târdeni Mici, UAT. Cândești, Jud. Neamț	27		LIPSĂ CNP
			2454-C2		97	Intravilan, Loc. Târdeni Mici, UAT. Cândești, Jud. Neamț	14		
3047	DINU N. MARIA		2492		97	Intravilan, Loc. Târdeni Mici, UAT. Cândești, Jud. Neamț	2120		LIPSĂ CNP
3048	DINU N. MARIA		2492-C1		97	Intravilan, Loc. Târdeni Mici, UAT. Cândești, Jud. Neamț	51		LIPSĂ CNP
			2492-C2		97	Intravilan, Loc. Târdeni Mici, UAT. Cândești, Jud. Neamț	11		
			2492-C3		97	Intravilan, Loc. Târdeni Mici, UAT. Cândești, Jud. Neamț	25		
3049	DINU N. MARIA		2529		97	Extravilan, UAT. Cândești, Jud. Neamț; (Tarla: 2, Parcela: 16/1)	2997		LIPSĂ CNP
3050	DINU MIHAELA	03.07.1971	2533		97	Extravilan tarla Tirdeni Mici; (Tarla: 2, Parcela: 25)	5982		soți
3051	DINU MIHAELA	03.07.1971	455		81	Intravilan, Loc. Padureni, UAT. Cândești, Jud. Neamț	220		soți
3052	DINU MIHAELA	03.07.1971	455-C1		81	Intravilan, Loc. Padureni, UAT. Cândești, Jud. Neamț	105		soți
3053	DINU MIHAELA		545		81	Intravilan, Loc. Padureni, UAT. Cândești, Jud. Neamț	900		soți, LIPSĂ CNP
3054	DINU MIHAELA		616		81	Intravilan, Loc. Padureni, UAT. Cândești, Jud. Neamț	2628		soți, LIPSĂ CNP
3055	DINU MIHAI	20.04.1973	2374		98	Intravilan, Loc. Târdeni Mici, UAT. Cândești, Jud. Neamț	3956		
3056	DINU MIHAI	20.04.1973	2382		97	Intravilan, Loc. Târdeni Mici, UAT. Cândești, Jud. Neamț	4443		
3057	DINU MIHAI	20.04.1973	2414		97	Intravilan, Loc. Târdeni Mici, UAT. Cândești, Jud. Neamț	720		
3058	DINU N. NECULAI		2176		98	Extravilan, UAT. Cândești, Jud. Neamț; (Tarla: 30, Parcela: 857/89)	3000		LIPSĂ CNP
3059	DINU N. NECULAI		2348		97	Intravilan, Loc. Târdeni Mici și extravilan comuna Cândești	5041		LIPSĂ CNP
3060	DINU N. NECULAI		2454		97	Intravilan, Loc. Târdeni Mici, UAT. Cândești, Jud. Neamț	1175		LIPSĂ CNP
3061	DINU N. NECULAI		2454-C1		97	Intravilan, Loc. Târdeni Mici, UAT. Cândești, Jud. Neamț	27		LIPSĂ CNP



Nr. crt.	Nume / denumire deținător	Data nașterii / CUI	Identificator	Planșa	Sector cadastral	Adresa imobilului	Suprafața în proprietate (mp)	Suprafața în posesie (mp)	Observații deținător
3061	DINU N. NECULAI		2454-C2		97	Intravilan, Loc. Târdeni Mici, UAT. Cândești, Jud. Neamț	14		LIPSĂ CNP
3062	DINU N. NECULAI		2492		97	Intravilan, Loc. Târdeni Mici, UAT. Cândești, Jud. Neamț	2120		LIPSĂ CNP
3063	DINU N. NECULAI		2492-C1		97	Intravilan, Loc. Târdeni Mici, UAT. Cândești, Jud. Neamț	51		LIPSĂ CNP
			2492-C2		97	Intravilan, Loc. Târdeni Mici, UAT. Cândești, Jud. Neamț	11		
			2492-C3		97	Intravilan, Loc. Târdeni Mici, UAT. Cândești, Jud. Neamț	25		
3064	DINU N. NECULAI		2529		97	Extravilan, UAT. Cândești, Jud. Neamț; (Tarla: 2, Parcela: 16/1)	2997		LIPSĂ CNP
3065	DINU NECULAI	30.07.1965	2533		97	Extravilan tarla Tirdeni Mici; (Tarla: 2, Parcela: 25)	5982		
3066	DINU NECULAI	30.07.1965	455		81	Intravilan, Loc. Padureni, UAT. Cândești, Jud. Neamț	220		
3067	DINU NECULAI	30.07.1965	455-C1		81	Intravilan, Loc. Padureni, UAT. Cândești, Jud. Neamț	105		
3068	DINU NECULAI	30.07.1965	545		81	Intravilan, Loc. Padureni, UAT. Cândești, Jud. Neamț	900		
3069	DINU NECULAI	30.07.1965	616		81	Intravilan, Loc. Padureni, UAT. Cândești, Jud. Neamț	2628		
3070	DINU PETRU	07.06.1977	2732		97	Intravilan, Loc. Târdeni Mici, UAT. Cândești, Jud. Neamț	3517		- necesar
			2732-C1		97	Intravilan, Loc. Târdeni Mici, UAT. Cândești, Jud. Neamț	84		
			2732-C2		97	Intravilan, Loc. Târdeni Mici, UAT. Cândești, Jud. Neamț	74		
			2732-C3		97	Intravilan, Loc. Târdeni Mici, UAT. Cândești, Jud. Neamț	53		
3071	DINU PETRU	07.06.1977	4267		99	Extravilan punct Punga; (Tarla: 30, Parcela: 857)	8038		
3072	DINU PETRU	07.06.1977	4332		98	Extravilan, UAT. Cândești, Jud. Neamț; (Tarla: 30, Parcela: 857)	5012		
3073	DINU N. VASILE		2176		98	Extravilan, UAT. Cândești, Jud. Neamț; (Tarla: 30, Parcela: 857/89)	3000		LIPSĂ CNP
3074	DINU N. VASILE		2348		97	Intravilan, Loc. Târdeni Mici și extravilan comuna Cândești	5041		LIPSĂ CNP
3075	DINU N. VASILE		2454		97	Intravilan, Loc. Târdeni Mici, UAT. Cândești, Jud. Neamț	1175		LIPSĂ CNP
3076	DINU N. VASILE		2454-C1		97	Intravilan, Loc. Târdeni Mici, UAT. Cândești, Jud. Neamț	27		LIPSĂ CNP
			2454-C2		97	Intravilan, Loc. Târdeni Mici, UAT. Cândești, Jud. Neamț	14		
3077	DINU N. VASILE		2492		97	Intravilan, Loc. Târdeni Mici, UAT. Cândești, Jud. Neamț	2120		LIPSĂ CNP
3078	DINU N. VASILE		2492-C1		97	Intravilan, Loc. Târdeni Mici, UAT. Cândești, Jud. Neamț	51		LIPSĂ CNP
			2492-C2		97	Intravilan, Loc. Târdeni Mici, UAT. Cândești, Jud. Neamț	11		
			2492-C3		97	Intravilan, Loc. Târdeni Mici, UAT. Cândești, Jud. Neamț	25		
3079	DINU N. VASILE		2503		97	Intravilan, Loc. Târdeni Mici, UAT. Cândești, Jud. Neamț	1456		LIPSĂ CNP
3080	DINU N. VASILE		2503-C1		97	Intravilan, Loc. Târdeni Mici, UAT. Cândești, Jud. Neamț	52		LIPSĂ CNP
3081	DINU N. VASILE		2529		97	Extravilan, UAT. Cândești, Jud. Neamț; (Tarla: 2, Parcela: 16/1)	2997		LIPSĂ CNP
3082	DINU N. VASILE		4288		99	Extravilan, UAT. Cândești, Jud. Neamț; (Tarla: 30, Parcela: 857/28)	2700		LIPSĂ CNP
3083	DINU N. VASILE		4322		98	Extravilan, UAT. Cândești, Jud. Neamț; (Tarla: 30, Parcela: 857/109)	2500		LIPSĂ CNP
3084	DINU VIRGINIA - MONICA	23.10.1979	2374		98	Intravilan, Loc. Târdeni Mici, UAT. Cândești, Jud. Neamț	8956		- soti
3085	DINU VIRGINIA - MONICA		2382		97	Intravilan, Loc. Târdeni Mici, UAT. Cândești, Jud. Neamț	4443		LIPSĂ CNP
3086	DINU VIRGINIA - MONICA		2414		97	Intravilan, Loc. Târdeni Mici, UAT. Cândești, Jud. Neamț	720		-soti, LIPSĂ CNP
3087	DIREA V. CATINCA		8376		91	Extravilan, UAT. Cândești, Jud. Neamț; (Tarla: 32, Parcela: 1396/12)	12000		LIPSĂ CNP



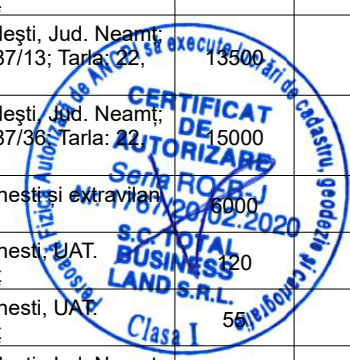
Nr. crt.	Nume / denumire deținător	Data nașterii / CUI	Identificator	Planșa	Sector cadastral	Adresa imobilului	Suprafața în proprietate (mp)	Suprafața în posesie (mp)	Observații deținător
3088	DIREA N. GHEORGHE		6322		53	Extravilan, UAT. Cândești, Jud. Neamț; (Tarla: 10, Parcela: 448; Tarla: 10, Parcela: 462; Tarla: 10, Parcela: 452)	10000		LIPSĂ CNP
3089	DIRIA V. VASILE		5866		53	Extravilan, UAT. Cândești, Jud. Neamț; (Tarla: 10, Parcela: 445/60; Tarla: 10, Parcela: 444; Tarla: 10, Parcela: 448/60)	14000		LIPSĂ CNP
3090	DOGARU V. CONSTANTIN		3309		66	Intravilan, Loc. Cândești, UAT. Cândești, Jud. Neamț	4000		LIPSĂ CNP
3091	DOPINESCU SPIRIDON		1432		57	Intravilan, Loc. Padureni și extravilan comuna Cândești	6600		LIPSA CNP
3092	DORNEANEANU IOANA		4255		99	Intravilan, Loc. Târdeni Mici, UAT. Cândești, Jud. Neamț	2500		LIPSĂ CNP
3093	DORNEANEANU IOANA		6068		90	Extravilan, UAT. Cândești, Jud. Neamț; (Tarla: 33, Parcela: 1460/61)	2500		LIPSĂ CNP
3094	DORNEANEANU IOANA		8408		91	Extravilan, UAT. Cândești, Jud. Neamț; (Tarla: 32, Parcela: 1396/10)	7000		LIPSĂ CNP
3095	DOSPINESCU GH. ANICA		4345		100	Extravilan, UAT. Cândești, Jud. Neamț; (Tarla: 29, Parcela: 833/2)	800		LIPSĂ CNP
3096	DOSPINESCU GH. ANICA		4572		73	Extravilan, UAT. Cândești, Jud. Neamț; (Tarla: 28, Parcela: 769/16)	1800		LIPSĂ CNP
3097	DOSPINESCU GH. ANICA		4593		73	Extravilan, UAT. Cândești, Jud. Neamț; (Tarla: 28, Parcela: 769/35)	360		LIPSĂ CNP
3098	DOSPINESCU GH. ANICA		4681		94	Intravilan, Loc. Padureni și extravilan comuna Cândești	7501		LIPSĂ CNP
3099	DOSPINESCU GH. ANICA		5620		70	Extravilan, UAT. Cândești, Jud. Neamț; (Tarla: 24, Parcela: 721/50)	2800		LIPSĂ CNP
3100	DOSPINESCU GH. ANICA		5744		92	Extravilan, UAT. Cândești, Jud. Neamț; (Tarla: 32, Parcela: 1315/59)	3600		LIPSĂ CNP
3101	DOSPINESCU AUREL		2087		101	Intravilan, Loc. Barcanesti, UAT. Cândești, Jud. Neamț	3200		LIPSĂ CNP
3102	DOSPINESCU AUREL		2087-C1		101	Intravilan, Loc. Barcanesti, UAT. Cândești, Jud. Neamț	91		LIPSĂ CNP
			2087-C2		101	Intravilan, Loc. Barcanesti, UAT. Cândești, Jud. Neamț	23		
			2087-C3		101	Intravilan, Loc. Barcanesti, UAT. Cândești, Jud. Neamț	36		
3103	DOSPINESCU AUREL		4284		99	Extravilan, UAT. Cândești, Jud. Neamț; (Tarla: 30, Parcela: 857/26)	3800		LIPSĂ CNP
3104	DOSPINESCU AUREL		4653		80	Intravilan, Loc. Barcanesti, UAT. Cândești, Jud. Neamț	3800		LIPSĂ CNP
3105	DOSPINESCU AUREL		4674		80	Extravilan, UAT. Cândești, Jud. Neamț; (Tarla: 30, Parcela: 935/121; Tarla: 30, Parcela: 936/121)	15500		LIPSĂ CNP
3106	DOSPINESCU AUREL		5977		90	Extravilan, UAT. Cândești, Jud. Neamț; (Tarla: 33, Parcela: 1470/9)	2700		LIPSĂ CNP
3107	DOSPINESCU AUREL		8435		92	Extravilan, UAT. Cândești, Jud. Neamț; (Tarla: 32, Parcela: 1317/44)	8000		LIPSĂ CNP
3108	DOSPINESCU CATINCA		6287		53	Extravilan, UAT. Cândești, Jud. Neamț; (Tarla: 10, Parcela: 448/32)	10000		LIPSĂ CNP
3109	DOSPINESCU T. ELENA		3137		101	Intravilan, Loc. Barcanesti, UAT. Cândești, Jud. Neamț	3200		LIPSĂ CNP
3110	DOSPINESCU ELENA-FLORENTINA	15.04.1992	2495		74	Intravilan, Loc. Barcanesti, UAT. Cândești, Jud. Neamț	2054		- soți
			2495-C1		74	Intravilan, Loc. Barcanesti, UAT. Cândești, Jud. Neamț	130		
3111	DOSPINESCU ELENA-FLORENTINA	15.04.1992	2495-C2		74	Intravilan, Loc. Barcanesti, UAT. Cândești, Jud. Neamț	39		- soți
3112	DOSPINESCU ELISABETA		2053		101	Intravilan, Loc. Barcanesti, UAT. Cândești, Jud. Neamț	3200		LIPSĂ CNP
3113	DOSPINESCU ELISABETA		2053-C1		101	Intravilan, Loc. Barcanesti, UAT. Cândești, Jud. Neamț	44		LIPSĂ CNP
			2053-C2		101	Intravilan, Loc. Barcanesti, UAT. Cândești, Jud. Neamț	35		
			2053-C3		101	Intravilan, Loc. Barcanesti, UAT. Cândești, Jud. Neamț	22		
			2053-C4		101	Intravilan, Loc. Barcanesti, UAT. Cândești, Jud. Neamț	57		
3114	DOSPINESCU ELISABETA		2087		101	Intravilan, Loc. Barcanesti, UAT. Cândești, Jud. Neamț	3200		LIPSĂ CNP
3115	DOSPINESCU ELISABETA		2087-C1		101	Intravilan, Loc. Barcanesti, UAT. Cândești, Jud. Neamț	91		LIPSĂ CNP



Nr. crt.	Nume / denumire deținător	Data nașterii / CUI	Identificator	Planșa	Sector cadastral	Adresa imobilului	Suprafața în proprietate (mp)	Suprafața în posesie (mp)	Observații deținător
3115	DOSPINESCU ELISABETA		2087-C2		101	Intravilan, Loc. Barcanesti, UAT. Căndești, Jud. Neamț	23		LIPSĂ CNP
			2087-C3		101	Intravilan, Loc. Barcanesti, UAT. Căndești, Jud. Neamț	36		
3116	DOSPINESCU ELISABETA	14.09.1937	2517		101	Intravilan, Loc. Barcanesti, UAT. Căndești, Jud. Neamț	2718		
3117	DOSPINESCU ELISABETA		2725		70	Extravilan, UAT. Căndești, Jud. Neamț; (Tarla: 24, Parcela: 721/43)	2500		LIPSĂ CNP
3118	DOSPINESCU ELISABETA		2954		67	Intravilan, Loc. Căndești și extravilan comuna Căndești	2200		LIPSĂ CNP
3119	DOSPINESCU ELISABETA		2954-C1		67	Intravilan, Loc. Căndești, UAT. Căndești, Jud. Neamț	89		LIPSĂ CNP
3120	DOSPINESCU ELISABETA		4284		99	Extravilan, UAT. Căndești, Jud. Neamț; (Tarla: 30, Parcela: 857/26)	3800		LIPSĂ CNP
3121	DOSPINESCU ELISABETA		4622		77	Intravilan, Loc. Barcanesti, UAT. Căndești, Jud. Neamț	1068		LIPSĂ CNP
3122	DOSPINESCU ELISABETA		4653		80	Intravilan, Loc. Barcanesti, UAT. Căndești, Jud. Neamț	3800		LIPSĂ CNP
3123	DOSPINESCU ELISABETA		4674		80	Extravilan, UAT. Căndești, Jud. Neamț; (Tarla: 30, Parcela: 935/121; Tarla: 30, Parcela: 936/121)	15500		LIPSĂ CNP
3124	DOSPINESCU ELISABETA		5477		101	Extravilan, UAT. Căndești, Jud. Neamț; (Tarla: 29, Parcela: 797/38)	1633		LIPSĂ CNP
3125	DOSPINESCU ELISABETA		5521		101	Extravilan, UAT. Căndești, Jud. Neamț; (Tarla: 29, Parcela: 791/1)	17100		LIPSĂ CNP
3126	DOSPINESCU ELISABETA		5621		70	Extravilan, UAT. Căndești, Jud. Neamț; (Tarla: 24, Parcela: 721/51)	4000		LIPSĂ CNP
3127	DOSPINESCU ELISABETA		5977		90	Extravilan, UAT. Căndești, Jud. Neamț; (Tarla: 33, Parcela: 1470/9)	2700		LIPSĂ CNP
3128	DOSPINESCU ELISABETA		8435		92	Extravilan, UAT. Căndești, Jud. Neamț; (Tarla: 32, Parcela: 1317/44)	8000		LIPSĂ CNP
3129	DOSPINESCU ELISABETA		8622		101	Extravilan, UAT. Căndești, Jud. Neamț; (Tarla: 29, Parcela: 802/38)	1634		LIPSĂ CNP
3130	DOSPINESCU N N. ERMIL		1671		78	Intravilan, Loc. Barcanesti, UAT. Căndești, Jud. Neamț	3077		LIPSĂ CNP
3131	DOSPINESCU N N. ERMIL		1671-C1		78	Intravilan, Loc. Barcanesti, UAT. Căndești, Jud. Neamț	182		LIPSĂ CNP
			1671-C2		78	Intravilan, Loc. Barcanesti, UAT. Căndești, Jud. Neamț	18		
3132	DOSPINESCU FLORENTINA		1911		101	Intravilan, Loc. Barcanesti, UAT. Căndești, Jud. Neamț	1380		- soți, LIPSĂ CNP
3133	DOSPINESCU FLORENTINA		1911-C1		101	Intravilan, Loc. Barcanesti, UAT. Căndești, Jud. Neamț	152		- soți, LIPSĂ CNP
3134	DOSPINESCU FLORENTINA		1992		101	Extravilan, UAT. Căndești, Jud. Neamț; (Tarla: 16, Parcela: 254A)	2969		- soți, LIPSĂ CNP
3135	DOSPINESCU GABRIEL	01.02.1979	2488		73	Intravilan, Loc. Barcanesti, UAT. Căndești, Jud. Neamț	1672		
3136	DOSPINESCU GABRIEL	01.02.1979	2488-C1		73	Intravilan, Loc. Barcanesti, UAT. Căndești, Jud. Neamț	133		
3137	DOSPINESCU GABRIEL	01.02.1979	2512		73	Intravilan, Loc. Barcanesti, UAT. Căndești, Jud. Neamț	172		soți
3138	DOSPINESCU GH. GHEORGHE		2408		73	Intravilan, Loc. Barcanesti și extravilan comuna Căndești	5400		LIPSĂ CNP
3139	DOSPINESCU GH. GHEORGHE		2442		73	Intravilan, Loc. Barcanesti și extravilan comuna Căndești	5700		LIPSĂ CNP
3140	DOSPINESCU GH. GHEORGHE		2442-C1		73	Intravilan, Loc. Barcanesti intravilan Bărcănești, extravilan comuna Căndești	46		LIPSĂ CNP
			2442-C2		73	Intravilan, Loc. Barcanesti intravilan Bărcănești, extravilan comuna Căndești	21		
3141	DOSPINESCU D. GHEORGHE		2812		101	Intravilan, Loc. Barcanesti, UAT. Căndești, Jud. Neamț	6658		LIPSĂ CNP
3142	DOSPINESCU D. GHEORGHE		2812-C1		101	Intravilan, Loc. Barcanesti, UAT. Căndești, Jud. Neamț	49		LIPSĂ CNP
3143	DOSPINESCU D. GHEORGHE		2903		101	Intravilan, Loc. Barcanesti, UAT. Căndești, Jud. Neamț	2447		LIPSĂ CNP
3144	DOSPINESCU D. GHEORGHE		2949		101	Intravilan, Loc. Barcanesti, UAT. Căndești, Jud. Neamț	3662		LIPSĂ CNP
3145	DOSPINESCU D. GHEORGHE		4450		100	Extravilan, UAT. Căndești, Jud. Neamț; (Tarla: 29, Parcela: 822/115A)	3000		LIPSĂ CNP
3146	DOSPINESCU D. GHEORGHE		4451		100	Extravilan, UAT. Căndești, Jud. Neamț; (Tarla: 29, Parcela: 823/115)	10000		LIPSĂ CNP




Nr. crt.	Nume / denumire deținător	Data nașterii / CUI	Identificator	Planșa	Sector cadastral	Adresa imobilului	Suprafața în proprietate (mp)	Suprafața în posesie (mp)	Observații deținător
3147	DOSPINESCU GH. GHEORGHE		6000		90	Extravilan, UAT. Cândești, Jud. Neamț; (Tarla: 33, Parcela: 1460/30)	10000		LIPSĂ CNP
3148	DOSPINESCU ILIE-LEONTIN	31.07.1990	2771		101	Intravilan, Loc. Barcanesti, UAT. Cândești, Jud. Neamț	1836		- necasatorit,
3149	DOSPINESCU ILIE-LEONTIN	31.07.1990	2771-C1		101	Intravilan, Loc. Barcanesti, UAT. Cândești, Jud. Neamț	117		- necasatorit,
			2771-C2		101	Intravilan, Loc. Barcanesti, UAT. Cândești, Jud. Neamț	57		
3150	DOSPINESCU ILIE-LEONTIN	31.07.1990	2782		101	Intravilan, Loc. Barcanesti, UAT. Cândești, Jud. Neamț	1426		- necasatorit,
3151	DOSPINESCU ILIE-LEONTIN	31.07.1990	4847		66	Intravilan, Loc. Cândești punctul La Rățez	3928		necăsătorit
3152	DOSPINESCU IOAN	02.06.1987	2495		74	Intravilan, Loc. Barcanesti, UAT. Cândești, Jud. Neamț	2054		
			2495-C1		74	Intravilan, Loc. Barcanesti, UAT. Cândești, Jud. Neamț	130		
3153	DOSPINESCU IOAN	02.06.1987	2495-C2		74	Intravilan, Loc. Barcanesti, UAT. Cândești, Jud. Neamț	39		
3154	DOSPINESCU ION	18.07.1976	1911		101	Intravilan, Loc. Barcanesti, UAT. Cândești, Jud. Neamț	1380		
3155	DOSPINESCU ION	18.07.1976	1911-C1		101	Intravilan, Loc. Barcanesti, UAT. Cândești, Jud. Neamț	152		
3156	DOSPINESCU ION	18.07.1976	1992		101	Extravilan, UAT. Cândești, Jud. Neamț; (Tarla: 16, Parcela: 254A)	2969		
3157	DOSPINESCU ION		2087		101	Intravilan, Loc. Barcanesti, UAT. Cândești, Jud. Neamț	3200		LIPSĂ CNP
3158	DOSPINESCU ION		2087-C1		101	Intravilan, Loc. Barcanesti, UAT. Cândești, Jud. Neamț	91		LIPSĂ CNP
			2087-C2		101	Intravilan, Loc. Barcanesti, UAT. Cândești, Jud. Neamț	23		
			2087-C3		101	Intravilan, Loc. Barcanesti, UAT. Cândești, Jud. Neamț	36		
3159	DOSPINESCU GH. ION		2408		73	Intravilan, Loc. Barcanesti și extravilan comuna Cândești	5400		LIPSĂ CNP
3160	DOSPINESCU ION		4284		99	Extravilan, UAT. Cândești, Jud. Neamț; (Tarla: 30, Parcela: 857/26)	3800		LIPSĂ CNP
3161	DOSPINESCU ION		4653		80	Intravilan, Loc. Barcanesti, UAT. Cândești, Jud. Neamț	3800		LIPSĂ CNP
3162	DOSPINESCU ION		4674		80	Extravilan, UAT. Cândești, Jud. Neamț; (Tarla: 30, Parcela: 935/121; Tarla: 30, Parcela: 936/121)	15500		LIPSĂ CNP
3163	DOSPINESCU ION		5977		90	Extravilan, UAT. Cândești, Jud. Neamț; (Tarla: 33, Parcela: 1470/9)	2700		LIPSĂ CNP
3164	DOSPINESCU GH. ION		6000		90	Extravilan, UAT. Cândești, Jud. Neamț; (Tarla: 33, Parcela: 1460/30)	10000		LIPSĂ CNP
3165	DOSPINESCU ION		8435		92	Extravilan, UAT. Cândești, Jud. Neamț; (Tarla: 32, Parcela: 1317/44)	8000		LIPSĂ CNP
3166	DOSPINESCU IONEL		2517		101	Intravilan, Loc. Barcanesti, UAT. Cândești, Jud. Neamț	2718		LIPSĂ CNP
3167	DOSPINESCU IONEL		4622		77	Intravilan, Loc. Barcanesti, UAT. Cândești, Jud. Neamț	1068		LIPSĂ CNP
3168	DOSPINESCU IONEL		5477		101	Extravilan, UAT. Cândești, Jud. Neamț; (Tarla: 29, Parcela: 797/38)	1633		LIPSĂ CNP
3169	DOSPINESCU IONEL		8622		101	Extravilan, UAT. Cândești, Jud. Neamț; (Tarla: 29, Parcela: 802/38)	1634		LIPSĂ CNP
3170	DOSPINESCU IONUT	16.10.1982	3246		103	Intravilan, Loc. Dragova, UAT. Cândești, Jud. Neamț	1670		
3171	DOSPINESCU ALX. JANA		1534		57	Extravilan, UAT. Cândești, Jud. Neamț; (Tarla: 28, Parcela: 787/13; Tarla: 22, Parcela: 787)	13500		LIPSA CNP
3172	DOSPINESCU JANA		1562		57	Extravilan, UAT. Cândești, Jud. Neamț; (Tarla: 28, Parcela: 787/36; Tarla: 22, Parcela: 787)	15000		LIPSA CNP
3173	DOSPINESCU JANA		1841		79	Intravilan, Loc. Barcanesti și extravilan comuna Cândești	6000		LIPSA CNP
3174	DOSPINESCU JANA	26.01.1951	2517-C1		101	Intravilan, Loc. Barcanesti, UAT. Cândești, Jud. Neamț	120		Proprietar decedat. decedată
			2517-C2		101	Intravilan, Loc. Barcanesti, UAT. Cândești, Jud. Neamț	59		
3175	DOSPINESCU JANA		4740		66	Extravilan, UAT. Cândești, Jud. Neamț; (Tarla: 20, Parcela: 685/75)	6000		LIPSĂ CNP



Nr. crt.	Nume / denumire deținător	Data nașterii / CUI	Identificator	Planșa	Sector cadastral	Adresa imobilului	Suprafața în proprietate (mp)	Suprafața în posesie (mp)	Observații deținător
3176	DOSPINESCU JANA		5747		92	Intravilan, Loc. Târdeni Mici intravilan Târdeni Mici, extravilan comuna Cândești	4000		LIPSĂ CNP
3177	DOSPINESCU MARGARETA	19.06.1962	2164		99	Extravilan, UAT. Cândești, Jud. Neamț; (Tarla: 30, Parcela: 857/56)	10100		
3178	DOSPINESCU MARGARETA	19.06.1962	2900		101	Extravilan, UAT. Cândești, Jud. Neamț; (Tarla: 11, Parcela: 172)	4430		
3179	DOSPINESCU MARGARETA		4439		100	Extravilan, UAT. Cândești, Jud. Neamț; (Tarla: 29, Parcela: 833/109)	26000		LIPSĂ CNP
3180	DOSPINESCU MARGARETA		5474		101	Extravilan, UAT. Cândești, Jud. Neamț; (Tarla: 29, Parcela: 797/34; Tarla: 29, Parcela: 799/34)	3600		LIPSĂ CNP
3181	DOSPINESCU MARIA		2749		101	Intravilan, Loc. Barcanesti, UAT. Cândești, Jud. Neamț	4583		LIPSĂ CNP
3182	DOSPINESCU MARIA		2749-C1		101	Intravilan, Loc. Barcanesti, UAT. Cândești, Jud. Neamț	47		LIPSĂ CNP
			2749-C2		101	Intravilan, Loc. Barcanesti, UAT. Cândești, Jud. Neamț	37		
3183	DOSPINESCU V. MARIA		2828		101	Intravilan, Loc. Barcanesti, UAT. Cândești, Jud. Neamț	3080		LIPSĂ CNP
3184	DOSPINESCU V. MARIA		2828-C1		101	Intravilan, Loc. Barcanesti, UAT. Cândești, Jud. Neamț	60		LIPSĂ CNP
			2828-C2		101	Intravilan, Loc. Barcanesti, UAT. Cândești, Jud. Neamț	38		
			2828-C3		101	Intravilan, Loc. Barcanesti, UAT. Cândești, Jud. Neamț	72		
3185	DOSPINESCU V. MARIA		2868		101	Intravilan, Loc. Barcanesti, UAT. Cândești, Jud. Neamț	432		LIPSĂ CNP
3186	DOSPINESCU V. MARIA		2874		101	Intravilan, Loc. Barcanesti, UAT. Cândești, Jud. Neamț	10183		LIPSĂ CNP
3187	DOSPINESCU V. MARIA		4848		66	Intravilan, Loc. Cândești, UAT. Cândești, Jud. Neamț	3200		LIPSĂ CNP
3188	DOSPINESCU V. MARIA		5978		90	Extravilan, UAT. Cândești, Jud. Neamț; (Tarla: 33, Parcela: 1470/14)	5150		LIPSĂ CNP
3189	DOSPINESCU MARIA-MARINELA	07.09.1981	2488		73	Intravilan, Loc. Barcanesti, UAT. Cândești, Jud. Neamț	1672		soți
3190	DOSPINESCU MARIA-MARINELA	07.09.1981	2488-C1		73	Intravilan, Loc. Barcanesti, UAT. Cândești, Jud. Neamț	133		soți
3191	DOSPINESCU MARIA-MARINELA	07.09.1981	2512		73	Intravilan, Loc. Barcanesti, UAT. Cândești, Jud. Neamț	172		
3192	DOSPINESCU I. MIHAI		1302		81	Intravilan, Loc. Padureni și extravilan comuna Cândești	8200		LIPSĂ CNP
3193	DOSPINESCU MIHAI		1432		57	Intravilan, Loc. Padureni și extravilan comuna Cândești	6600		LIPSA CNP
3194	DOSPINESCU P. MIHAI		1605		80	Intravilan, Loc. Barcanesti, UAT. Cândești, Jud. Neamț	763		LIPSĂ CNP
3195	DOSPINESCU P. MIHAI		1605-C1		80	Intravilan, Loc. Barcanesti, UAT. Cândești, Jud. Neamț	131		LIPSĂ CNP
			1605-C2		80	Intravilan, Loc. Barcanesti, UAT. Cândești, Jud. Neamț	109		
			1605-C3		80	Intravilan, Loc. Barcanesti, UAT. Cândești, Jud. Neamț	52		
3196	DOSPINESCU MIHAI		2141		78	Intravilan, Loc. Barcanesti și extravilan comuna Cândești	15667		LIPSĂ CNP
3197	DOSPINESCU I. MIHAI		2613		101	Intravilan, Loc. Barcanesti, UAT. Cândești, Jud. Neamț	2299		LIPSĂ CNP
3198	DOSPINESCU I. MIHAI		2613-C1		101	Intravilan, Loc. Barcanesti, UAT. Cândești, Jud. Neamț	47		LIPSĂ CNP
			2613-C2		101	Intravilan, Loc. Barcanesti, UAT. Cândești, Jud. Neamț	40		
3199	DOSPINESCU I. MIHAI		4586		73	Extravilan, UAT. Cândești, Jud. Neamț; (Tarla: 28, Parcela: 769/43)	1263		LIPSĂ CNP
3200	DOSPINESCU MIHAI		5917		92	Extravilan, UAT. Cândești, Jud. Neamț; (Tarla: 32, Parcela: 1396/55)	2000		LIPSĂ CNP
3201	DOSPINESCU I. MIHAI		5956		92	Extravilan, UAT. Cândești, Jud. Neamț; (Tarla: 32, Parcela: 1396/9)	7000		LIPSĂ CNP
3202	DOSPINESCU I. MIHAI		6115		90	Extravilan, UAT. Cândești, Jud. Neamț; (Tarla: 33, Parcela: 1451/43)	7000		LIPSĂ CNP
3203	DOSPINESCU MILUȚA		2493		73	Intravilan, Loc. Barcanesti, UAT. Cândești, Jud. Neamț	4065		LIPSĂ CNP
3204	DOSPINESCU MILUȚA		2493-C1		73	Intravilan, Loc. Barcanesti, UAT. Cândești, Jud. Neamț	167		LIPSĂ CNP




Nr. crt.	Nume / denumire deținător	Data nașterii / CUI	Identificator	Planșa	Sector cadastral	Adresa imobilului	Suprafața în proprietate (mp)	Suprafața în posesie (mp)	Observații deținător
3204	DOSPINESCU MILUȚA		2493-C2		73	Intravilan, Loc. Barcanesti, UAT. Căndești, Jud. Neamț	65		LIPSĂ CNP
			2493-C3		73	Intravilan, Loc. Barcanesti, UAT. Căndești, Jud. Neamț	63		
			2493-C4		73	Intravilan, Loc. Barcanesti, UAT. Căndești, Jud. Neamț	88		
			2493-C5		73	Intravilan, Loc. Barcanesti, UAT. Căndești, Jud. Neamț	19		
3205	DOSPINESCU MILUȚA		4440		100	Extravilan, UAT. Căndești, Jud. Neamț; (Tarla: 29, Parcela: 833/102)	1838		LIPSĂ CNP
3206	DOSPINESCU MILUȚA		4443		100	Extravilan, UAT. Căndești, Jud. Neamț; (Tarla: 29, Parcela: 828/105)	5000		LIPSĂ CNP
3207	DOSPINESCU MILUȚA		4565		73	Extravilan, UAT. Căndești, Jud. Neamț; (Tarla: 28, Parcela: 769/23)	900		LIPSĂ CNP
3208	DOSPINESCU MILUȚA		4581		73	Extravilan, UAT. Căndești, Jud. Neamț; (Tarla: 28, Parcela: 769/30)	2000		LIPSĂ CNP
3209	DOSPINESCU MILUȚA		4583		73	Extravilan, UAT. Căndești, Jud. Neamț; (Tarla: 28, Parcela: 769/6)	5193		LIPSĂ CNP
3210	DOSPINESCU MILUȚA		4585		73	Extravilan, UAT. Căndești, Jud. Neamț; (Tarla: 28, Parcela: 769/41)	3440		LIPSĂ CNP
3211	DOSPINESCU MILUȚA		4587		73	Extravilan, UAT. Căndești, Jud. Neamț; (Tarla: 28, Parcela: 769/44)	1360		LIPSĂ CNP
3212	DOSPINESCU MILUȚA		6119		90	Extravilan, UAT. Căndești, Jud. Neamț; (Tarla: 33, Parcela: 1451/40)	7200		LIPSĂ CNP
3213	DOSPINESCU SP. NECULAI		1596		80	Intravilan, Loc. Barcanesti, UAT. Căndești, Jud. Neamț	1170		LIPSĂ CNP
3214	DOSPINESCU SP. NECULAI		1596-C1		80	Intravilan, Loc. Barcanesti, UAT. Căndești, Jud. Neamț	59		LIPSĂ CNP
			1596-C2		80	Intravilan, Loc. Barcanesti, UAT. Căndești, Jud. Neamț	88		
			1596-C3		80	Intravilan, Loc. Barcanesti, UAT. Căndești, Jud. Neamț	61		
3215	DOSPINESCU NECULAI		2087		101	Intravilan, Loc. Barcanesti, UAT. Căndești, Jud. Neamț	3200		LIPSĂ CNP
3216	DOSPINESCU NECULAI		2087-C1		101	Intravilan, Loc. Barcanesti, UAT. Căndești, Jud. Neamț	91		LIPSĂ CNP
			2087-C2		101	Intravilan, Loc. Barcanesti, UAT. Căndești, Jud. Neamț	23		
			2087-C3		101	Intravilan, Loc. Barcanesti, UAT. Căndești, Jud. Neamț	36		
3217	DOSPINESCU GH. NECULAI		2408		73	Intravilan, Loc. Barcanesti și extravilan comuna Căndești	5400		LIPSĂ CNP
3218	DOSPINESCU NECULAI		4284		99	Extravilan, UAT. Căndești, Jud. Neamț; (Tarla: 30, Parcela: 857/26)	3800		LIPSĂ CNP
3219	DOSPINESCU NECULAI		4653		80	Intravilan, Loc. Barcanesti, UAT. Căndești, Jud. Neamț	3800		LIPSĂ CNP
3220	DOSPINESCU NECULAI		4674		80	Extravilan, UAT. Căndești, Jud. Neamț; (Tarla: 30, Parcela: 935/121; Tarla: 30, Parcela: 936/121)	15500		LIPSĂ CNP
3221	DOSPINESCU NECULAI		5977		90	Extravilan, UAT. Căndești, Jud. Neamț; (Tarla: 33, Parcela: 1470/9)	2700		LIPSĂ CNP
3222	DOSPINESCU GH. NECULAI		6000		90	Extravilan, UAT. Căndești, Jud. Neamț; (Tarla: 33, Parcela: 1460/30)	10000		LIPSĂ CNP
3223	DOSPINESCU NECULAI		8435		92	Extravilan, UAT. Căndești, Jud. Neamț; (Tarla: 32, Parcela: 1317/44)	8000		LIPSĂ CNP
3224	DOSPINESCU PETRICĂ		2517		101	Intravilan, Loc. Barcanesti, UAT. Căndești, Jud. Neamț	2718		LIPSĂ CNP
3225	DOSPINESCU PETRICĂ		4622		77	Intravilan, Loc. Barcanesti, UAT. Căndești, Jud. Neamț	1068		LIPSĂ CNP
3226	DOSPINESCU PETRICĂ		5477		101	Extravilan, UAT. Căndești, Jud. Neamț; (Tarla: 29, Parcela: 797/38)	1633		LIPSĂ CNP
3227	DOSPINESCU PETRICĂ		8622		101	Extravilan, UAT. Căndești, Jud. Neamț; (Tarla: 29, Parcela: 802/38)	1634		LIPSĂ CNP
3228	DOSPINESCU PETRONELA	15.07.1986	3246		103	Intravilan, Loc. Dragova, UAT. Căndești, Jud. Neamț	1070		soti
3229	DOSPINESCU I. PETRU		1378		81	Intravilan, Loc. Padureni, UAT. Căndești, Jud. Neamț	2300		LIPSĂ CNP
3230	DOSPINESCU I. PETRU		1593		80	Intravilan, Loc. Barcanesti și extravilan comuna Căndești	8147		LIPSĂ CNP
3231	DOSPINESCU I. PETRU		1593-C1		80	Intravilan, Loc. Barcanesti, UAT. Căndești, Jud. Neamț	115		LIPSĂ CNP




Nr. crt.	Nume / denumire deținător	Data nașterii / CUJ	Identificator	Planșa	Sector cadastral	Adresa imobilului	Suprafața în proprietate (mp)	Suprafața în posesie (mp)	Observații deținător
3231	DOSPINESCU I. PETRU		1593-C2		80	Intravilan, Loc. Barcanesti, UAT. Cândești, Jud. Neamț	5		LIPSĂ CNP
			1593-C3		80	Intravilan, Loc. Barcanesti, UAT. Cândești, Jud. Neamț	43		
			1593-C4		80	Intravilan, Loc. Barcanesti, UAT. Cândești, Jud. Neamț	29		
			1593-C5		80	Intravilan, Loc. Barcanesti, UAT. Cândești, Jud. Neamț	13		
			1593-C6		80	Intravilan, Loc. Barcanesti, UAT. Cândești, Jud. Neamț	5		
			1593-C7		80	Intravilan, Loc. Barcanesti, UAT. Cândești, Jud. Neamț	44		
3232	DOSPINESCU I. PETRU		8602		80	Intravilan, Loc. Barcanesti, UAT. Cândești, Jud. Neamț	935		LIPSĂ CNP
3233	DOSPINESCU ROMEL	26.05.1975	1633		80	Intravilan, Loc. Barcanesti și extravilan comuna Cândești	2558		
3234	DOSPINESCU ROMEL	26.05.1975	1633-C1		80	Intravilan, Loc. Barcanesti, UAT. Cândești, Jud. Neamț	68		
3235	DOSPINESCU ROMEL....		1633		80	Intravilan, Loc. Barcanesti și extravilan comuna Cândești	2558		- divorțat; LIPSĂ CNP
3236	DOSPINESCU GH. RUXANDA		4673		80	Extravilan, UAT. Cândești, Jud. Neamț; (Tarla: 30, Parcela: 936/120; Tarla: 30, Parcela: 935/120)	5400		LIPSĂ CNP
3237	DOSPINESCU GH. SEVERICĂ		1733		101	Intravilan, Loc. Barcanesti, UAT. Cândești, Jud. Neamț	693		LIPSĂ CNP
3238	DOSPINESCU GH. SEVERICĂ		1733-C1		101	Intravilan, Loc. Barcanesti, UAT. Cândești, Jud. Neamț	53		LIPSĂ CNP
3239	DOSPINESCU I. SPIRIDON		1963		78	Intravilan, Loc. Barcanesti și extravilan comuna Cândești	14200		LIPSĂ CNP
3240	DOSPINESCU SPIRIDON		2141		78	Intravilan, Loc. Barcanesti și extravilan comuna Cândești	15667		LIPSĂ CNP
3241	DOSPINESCU SPIRIDON		2517		101	Intravilan, Loc. Barcanesti, UAT. Cândești, Jud. Neamț	2718		LIPSĂ CNP
3242	DOSPINESCU I. SPIRIDON		4441		100	Extravilan, UAT. Cândești, Jud. Neamț; (Tarla: 29, Parcela: 828/114)	1500		LIPSĂ CNP
3243	DOSPINESCU SPIRIDON		5477		101	Extravilan, UAT. Cândești, Jud. Neamț; (Tarla: 29, Parcela: 797/38)	1633		LIPSĂ CNP
3244	DOSPINESCU I. SPIRIDON		5724		67	Extravilan, UAT. Cândești, Jud. Neamț; (Tarla: 21, Parcela: 692/36)	2000		LIPSĂ CNP
3245	DOSPINESCU SPIRIDON		5917		92	Extravilan, UAT. Cândești, Jud. Neamț; (Tarla: 32, Parcela: 1396/55)	20000		LIPSĂ CNP
3246	DOSPINESCU VALERIA	07.01.1941	2066		57	Intravilan, Loc. Barcanesti, UAT. Cândești, Jud. Neamț	2171		
3247	DOSPINESCU VALERIA	07.01.1941	2066-C1		57	Intravilan, Loc. Barcanesti, UAT. Cândești, Jud. Neamț	144		
			2066-C2		57	Intravilan, Loc. Barcanesti, UAT. Cândești, Jud. Neamț	94		
3248	DOSPINESCU I. VALERIA		3279		102	Intravilan, Loc. Dragova, UAT. Cândești, Jud. Neamț	3300		LIPSĂ CNP
3249	DOSPINESCU I. VALERIA		3279-C1		102	Intravilan, Loc. Dragova, UAT. Cândești, Jud. Neamț	93		LIPSĂ CNP
			3279-C2		102	Intravilan, Loc. Dragova, UAT. Cândești, Jud. Neamț	66		
			3279-C3		102	Intravilan, Loc. Dragova, UAT. Cândești, Jud. Neamț	62		
			3279-C4		102	Intravilan, Loc. Dragova, UAT. Cândești, Jud. Neamț	40		
3250	DOSPINESCU I. VALERIA		4442		100	Extravilan, UAT. Cândești, Jud. Neamț; (Tarla: 29, Parcela: 828/104)	5600		LIPSĂ CNP
3251	DOSPINESCU I. VALERIA		4509		105	Extravilan, UAT. Cândești, Jud. Neamț; (Tarla: 22, Parcela: 697/36)	3200		LIPSĂ CNP
3252	DOSPINESCU VASILE	25.12.1980	1698		80	Intravilan, Loc. Barcanesti și extravilan comuna Cândești	2558		
3253	DOSPINESCU VASILE	25.07.1965	1725		77	Intravilan, Loc. Barcanesti, UAT. Cândești, Jud. Neamț	1100		
3254	DOSPINESCU S. VASILE		2003		57	Intravilan, Loc. Barcanesti, UAT. Cândești, Jud. Neamț	1485		LIPSĂ CNP
3255	DOSPINESCU S. VASILE		2003-C1		57	Intravilan, Loc. Barcanesti, UAT. Cândești, Jud. Neamț	116		LIPSĂ CNP
			2003-C2		57	Intravilan, Loc. Barcanesti, UAT. Cândești, Jud. Neamț	21		




Nr. crt.	Nume / denumire deținător	Data nașterii / CUI	Identificator	Planșa	Sector cadastral	Adresa imobilului	Suprafața în proprietate (mp)	Suprafața în posesie (mp)	Observații deținător
3256	DOSPINESCU VASILE	25.07.1965	2086		78	Intravilan, Loc. Barcanesti și extravilan comuna Cândești	7833		
3257	DOSPINESCU VASILE	25.07.1965	2086-C1		78	Intravilan, Loc. Barcanesti, UAT. Cândești, Jud. Neamț	146		
			2086-C2		78	Intravilan, Loc. Barcanesti, UAT. Cândești, Jud. Neamț	41		
3258	DOSPINESCU VASILE		2087		101	Intravilan, Loc. Barcanesti, UAT. Cândești, Jud. Neamț	3200		LIPSĂ CNP
3259	DOSPINESCU VASILE		2087-C1		101	Intravilan, Loc. Barcanesti, UAT. Cândești, Jud. Neamț	91		LIPSĂ CNP
			2087-C2		101	Intravilan, Loc. Barcanesti, UAT. Cândești, Jud. Neamț	23		
			2087-C3		101	Intravilan, Loc. Barcanesti, UAT. Cândești, Jud. Neamț	36		
3260	DOSPINESCU VASILE	25.07.1965	2497		73	Intravilan, Loc. Barcanesti, UAT. Cândești, Jud. Neamț	2115		
			2497-C1		73	Intravilan, Loc. Barcanesti, UAT. Cândești, Jud. Neamț	108		
			2497-C2		73	Intravilan, Loc. Barcanesti, UAT. Cândești, Jud. Neamț	104		
			2497-C3		73	Intravilan, Loc. Barcanesti, UAT. Cândești, Jud. Neamț	83		
3261	DOSPINESCU VASILE	25.07.1965	2497-C4		73	Intravilan, Loc. Barcanesti, UAT. Cândești, Jud. Neamț	51		
3262	DOSPINESCU VASILE		4284		99	Extravilan, UAT. Cândești, Jud. Neamț; (Tarla: 30, Parcela: 857/26)	3800		LIPSĂ CNP
3263	DOSPINESCU VASILE		4653		80	Intravilan, Loc. Barcanesti, UAT. Cândești, Jud. Neamț	3800		LIPSĂ CNP
3264	DOSPINESCU VASILE		4674		80	Extravilan, UAT. Cândești, Jud. Neamț; (Tarla: 30, Parcela: 935/121; Tarla: 30, Parcela: 936/121)	15500		LIPSĂ CNP
3265	DOSPINESCU VASILE		5977		90	Extravilan, UAT. Cândești, Jud. Neamț; (Tarla: 33, Parcela: 1470/9)	2700		LIPSĂ CNP
3266	DOSPINESCU VASILE		8435		92	Extravilan, UAT. Cândești, Jud. Neamț; (Tarla: 32, Parcela: 1317/44)	8000		LIPSĂ CNP
3267	DOSPINESCU VASILE	25.07.1965	8621		101	Extravilan, UAT. Cândești, Jud. Neamț; (Tarla: 29, Parcela: 797/38)	1633		
3268	DOSPINESCU VASILE-DANIEL	05.10.1988	2449		73	Intravilan, Loc. Barcanesti și extravilan comuna Cândești	5832		necăsătorit
3269	DOSPINESCU VASILE-DANIEL	05.10.1988	2449-C1		73	Intravilan, Loc. Barcanesti intravilan Bărcănești, extravilan comuna Cândești	111		necăsătorit
3270	DOSPINESCU VICTOR		1432		57	Intravilan, Loc. Padureni și extravilan comuna Cândești	6600		LIPSA CNP
3271	DOSPINESCU VICTOR		2141		78	Intravilan, Loc. Barcanesti și extravilan comuna Cândești	15667		LIPSĂ CNP
3272	DOSPINESCU VICTOR	27.04.1944	2517		101	Intravilan, Loc. Barcanesti, UAT. Cândești, Jud. Neamț	2718		
3273	DOSPINESCU VICTOR	27.04.1944	2517-C1		101	Intravilan, Loc. Barcanesti, UAT. Cândești, Jud. Neamț	120		
			2517-C2		101	Intravilan, Loc. Barcanesti, UAT. Cândești, Jud. Neamț	55		
3274	DOSPINESCU VICTOR		5477		101	Extravilan, UAT. Cândești, Jud. Neamț; (Tarla: 29, Parcela: 797/38)	1633		LIPSĂ CNP
3275	DOSPINESCU VICTOR		5917		92	Extravilan, UAT. Cândești, Jud. Neamț; (Tarla: 32, Parcela: 1396/55)	20000		LIPSĂ CNP
3276	DOSPINESCU N. VIRGINIA		2140		95	Intravilan, Loc. Târdenii Mici, UAT. Cândești, Jud. Neamț	6526		LIPSA CNP
3277	DOSPINESCU N. VIRGINIA		2140-C1		95	Intravilan, Loc. Târdenii Mici, UAT. Cândești, Jud. Neamț	54		LIPSA CNP
			2140-C2		95	Intravilan, Loc. Târdenii Mici, UAT. Cândești, Jud. Neamț	25		
			2140-C3		95	Intravilan, Loc. Târdenii Mici, UAT. Cândești, Jud. Neamț	6		
			2140-C4		95	Intravilan, Loc. Târdenii Mici, UAT. Cândești, Jud. Neamț	21		
3278	DOSPINESCU N. VIRGINIA		2178		97	Intravilan, Loc. Târdenii Mici, UAT. Cândești, Jud. Neamț	4335		LIPSĂ CNP
3279	DOSPINESCU N. VIRGINIA		2239		97	Intravilan, Loc. Târdenii Mici, UAT. Cândești, Jud. Neamț	3649		LIPSĂ CNP
3280	DRAGOMIR MIHAI	04.02.1981	3099		65	Intravilan, Loc. Cândești, UAT. Cândești, Jud. Neamț	1965		necăsătorit




Nr. crt.	Nume / denumire deținător	Data nașterii / CUI	Identificator	Planșa	Sector cadastral	Adresa imobilului	Suprafața în proprietate (mp)	Suprafața în posesie (mp)	Observații deținător
3281	DRAGOMIR MIHAI	04.02.1981	3099-C1		65	Intravilan, Loc. Cândești, UAT. Cândești, Jud. Neamț	130		necăsătorit
			3099-C2		65	Intravilan, Loc. Cândești, UAT. Cândești, Jud. Neamț	33		
			3099-C3		65	Intravilan, Loc. Cândești, UAT. Cândești, Jud. Neamț	14		
3282	DRAGOMIR NECULAI	20.11.1982	3097		104	Intravilan, Loc. Dragova și extravilan comuna Cândești	2730		necăsătorit
3283	DRAGOMIR NECULAI	20.11.1982	3097-C1		104	Intravilan, Loc. Dragova, UAT. Cândești, Jud. Neamț	114		necăsătorit
3284	DRAGOMIR NECULAI	20.11.1982	7771		104	Intravilan, Loc. Dragova și extravilan comuna Cândești	2729		necăsătorit
3285	DUMBRAVA VASILE		5865		53	Extravilan, UAT. Cândești, Jud. Neamț; (Tarla: 10, Parcela: 445/59; Tarla: 10, Parcela: 444; Tarla: 10, Parcela: 448/59)	10000		LIPSĂ CNP
3286	DUMBRAVĂ V. CONSTANTIN		6303		53	Extravilan, UAT. Cândești, Jud. Neamț; (Tarla: 10, Parcela: 448/49)	7500		LIPSĂ CNP
3287	DUMBRAVĂ TH. ECATERINA		6302		53	Extravilan, UAT. Cândești, Jud. Neamț; (Tarla: 10, Parcela: 448/48)	7400		LIPSĂ CNP
3288	DUMBRAVĂ C. GHEORGHE		6215		53	Extravilan, UAT. Cândești, Jud. Neamț; (Tarla: 10, Parcela: 448/33)	5400		LIPSĂ CNP
3289	DUMBRAVĂ V. GHEORGHE		6303		53	Extravilan, UAT. Cândești, Jud. Neamț; (Tarla: 10, Parcela: 448/49)	7500		LIPSĂ CNP
3290	DUMBRAVĂ V. MIHAI		6303		53	Extravilan, UAT. Cândești, Jud. Neamț; (Tarla: 10, Parcela: 448/49)	7500		LIPSĂ CNP
3291	DUMITRA ȘC ALECSANDRU		8661		102	Intravilan, Loc. Barcanesti, UAT. Cândești, Jud. Neamț	305		LIPSĂ CNP
3292	DUMITRA ȘC GABRIELA	09.12.1967	2027		94	Extravilan, UAT. Cândești, Jud. Neamț; (Tarla: 30, Parcela: 948/8)	8074		
3293	DUMITRA ȘC GABRIELA	09.12.1967	2027		94	Extravilan, UAT. Cândești, Jud. Neamț; (Tarla: 30, Parcela: 948/8)	8074		
3294	DUMITRA ȘC GHEORGHE	11.07.1967	2027		94	Extravilan, UAT. Cândești, Jud. Neamț; (Tarla: 30, Parcela: 948/8)	8074		
3295	DUMITRA ȘC GHEORGHE	11.07.1967	2027		94	Extravilan, UAT. Cândești, Jud. Neamț; (Tarla: 30, Parcela: 948/8)	8074		
3296	DUMITRACHE VIORICA		6194		53	Extravilan, UAT. Cândești, Jud. Neamț; (Tarla: 10, Parcela: 448/ua17)	10000		LIPSĂ CNP
3297	DUMITRA ȘCU V. ANICA		2990		65	Intravilan, Loc. Cândești și extravilan comuna Cândești	2200		LIPSĂ CNP
3298	DUMITRA ȘCU I. AUREL		4346		100	Extravilan, UAT. Cândești, Jud. Neamț; (Tarla: 29, Parcela: 833/3a)	700		LIPSĂ CNP
3299	DUMITRA ȘCU I. AUREL		5935		92	Extravilan, UAT. Cândești, Jud. Neamț; (Tarla: 32, Parcela: 1396/35; Tarla: 32, Parcela: 1397/35)	4000		LIPSĂ CNP
3300	DUMITRA ȘCU I. AUREL		6345		53	Extravilan, UAT. Cândești, Jud. Neamț; (Tarla: 10, Parcela: 1195/90)	10000		LIPSĂ CNP
3301	DUMITRA ȘCU CATRINA		5604		104	Intravilan, Loc. Dragova și extravilan comuna Cândești	4464		LIPSĂ CNP
3302	DUMITRA ȘCU CECILIA		3266		102	Intravilan, Loc. Dragova, UAT. Cândești, Jud. Neamț	878		LIPSĂ CNP
3303	DUMITRA ȘCU CECILIA		3266-C1		102	Intravilan, Loc. Dragova, UAT. Cândești, Jud. Neamț	78		LIPSĂ CNP
			3266-C2		102	Intravilan, Loc. Dragova, UAT. Cândești, Jud. Neamț	58		
3304	DUMITRA ȘCU CECILIA		4517		105	Extravilan, UAT. Cândești, Jud. Neamț; (Tarla: 22, Parcela: 697/45)	4500		LIPSĂ CNP
3305	DUMITRA ȘCU CECILIA		5627		70	Extravilan, UAT. Cândești, Jud. Neamț; (Tarla: 24, Parcela: 721/58)	3600		LIPSĂ CNP
3306	DUMITRA ȘCU CECILIA		6010		90	Extravilan, UAT. Cândești, Jud. Neamț; (Tarla: 33, Parcela: 1460/145)	577		LIPSĂ CNP
3307	DUMITRA ȘCU CECILIA		6011		90	Extravilan, UAT. Cândești, Jud. Neamț; (Tarla: 33, Parcela: 1452/145)	2123		LIPSĂ CNP
3308	DUMITRA ȘCU T. CONSTANTIN		3267		103	Intravilan, Loc. Dragova, UAT. Cândești, Jud. Neamț	813		LIPSĂ CNP
3309	DUMITRA ȘCU T. CONSTANTIN		3267-C1		103	Intravilan, Loc. Dragova, UAT. Cândești, Jud. Neamț	140		LIPSĂ CNP
			3267-C2		103	Intravilan, Loc. Dragova, UAT. Cândești, Jud. Neamț	62		
3310	DUMITRA ȘCU T. CONSTANTIN		4514		105	Intravilan, Loc. Dragova și extravilan comuna Cândești	15300		LIPSĂ CNP




Nr. crt.	Nume / denumire deținător	Data nașterii / CUI	Identificator	Planșa	Sector cadastral	Adresa imobilului	Suprafața în proprietate (mp)	Suprafața în posesie (mp)	Observații deținător
3311	DUMITRA ȘCU T. CONSTANTIN		4764		66	Extravilan, UAT. Cândești, Jud. Neamț; (Tarla: 20, Parcela: 685/108)	8800		LIPSĂ CNP
3312	DUMITRA ȘCU T. CONSTANTIN		5759		92	Extravilan, UAT. Cândești, Jud. Neamț; (Tarla: 32, Parcela: 1317/50)	5000		LIPSĂ CNP
3313	DUMITRA ȘCU T. CONSTANTIN		5792		92	Extravilan, UAT. Cândești, Jud. Neamț; (Tarla: 32, Parcela: 1317/18)	7200		LIPSĂ CNP
3314	DUMITRA ȘCU CRISTINA-VIORICA	14.09.1982	3256		103	Intravilan, Loc. Dragova, UAT. Cândești, Jud. Neamț	776		- soți,
3315	DUMITRA ȘCU CRISTINA-VIORICA	14.09.1982	3256-C1		103	Intravilan, Loc. Dragova, UAT. Cândești, Jud. Neamț	101		- soți,
3316	DUMITRA ȘCU CRISTINA-VIORICA	14.09.1982	8120		103	Intravilan, Loc. Dragova, UAT. Cândești, Jud. Neamț	685		(soți)
3317	DUMITRA ȘCU DIDINA		3199		103	Intravilan, Loc. Dragova, UAT. Cândești, Jud. Neamț	940		LIPSĂ CNP
3318	DUMITRA ȘCU DIDINA		4489		105	Intravilan, Loc. Dragova și extravilan comuna Cândești	18800		LIPSĂ CNP
3319	DUMITRA ȘCU V. ELENA		8376		91	Extravilan, UAT. Cândești, Jud. Neamț; (Tarla: 32, Parcela: 1396/12)	12000		LIPSĂ CNP
3320	DUMITRA ȘCU I. FRASINA		2625		100	Intravilan, Loc. Barcanesti și extravilan comuna Cândești	2000		LIPSĂ CNP
3321	DUMITRA ȘCU I. FRASINA		3173		103	Intravilan, Loc. Dragova, UAT. Cândești, Jud. Neamț	2058		LIPSĂ CNP
3322	DUMITRA ȘCU I. FRASINA		3191		103	Intravilan, Loc. Dragova, UAT. Cândești, Jud. Neamț	1608		LIPSĂ CNP
3323	DUMITRA ȘCU I. FRASINA		3191-C1		103	Intravilan, Loc. Dragova, UAT. Cândești, Jud. Neamț	82		LIPSĂ CNP
3324	DUMITRA ȘCU I. FRASINA		4806		66	Extravilan, UAT. Cândești, Jud. Neamț; (Tarla: 20, Parcela: 685/139)	3000		LIPSĂ CNP
3325	DUMITRA ȘCU I. FRĂSINA		3304		105	Intravilan, Loc. Dragova și extravilan comuna Cândești	5300		LIPSĂ CNP
3326	DUMITRA ȘCU V. GHEORGHE		2958		69	Intravilan, Loc. Dragova și extravilan comuna Cândești	2800		LIPSA CNP
3327	DUMITRA ȘCU I. GHEORGHE		3150		103	Intravilan, Loc. Dragova, UAT. Cândești, Jud. Neamț	4214		LIPSĂ CNP
3328	DUMITRA ȘCU I. GHEORGHE		3166		103	Intravilan, Loc. Dragova, UAT. Cândești, Jud. Neamț	223		LIPSĂ CNP
3329	DUMITRA ȘCU GHEORGHE		3182		103	Intravilan, Loc. Dragova, UAT. Cândești, Jud. Neamț	2629		LIPSĂ CNP
3330	DUMITRA ȘCU GHEORGHE		3182-C1		103	Intravilan, Loc. Dragova, UAT. Cândești, Jud. Neamț	55		LIPSĂ CNP
3331	DUMITRA ȘCU GHEORGHE		3189		103	Intravilan, Loc. Dragova, UAT. Cândești, Jud. Neamț	1047		LIPSĂ CNP
3332	DUMITRA ȘCU GHEORGHE		3189-C1		103	Intravilan, Loc. Dragova, UAT. Cândești, Jud. Neamț	59		LIPSĂ CNP
			3189-C2		103	Intravilan, Loc. Dragova, UAT. Cândești, Jud. Neamț	32		LIPSĂ CNP
3333	DUMITRA ȘCU V. GHEORGHE		3282		104	Intravilan, Loc. Dragova, UAT. Cândești, Jud. Neamț	1653		LIPSA CNP
3334	DUMITRA ȘCU V. GHEORGHE		3282-C1		104	Intravilan, Loc. Dragova, UAT. Cândești, Jud. Neamț	100		LIPSA CNP
			3282-C2		104	Intravilan, Loc. Dragova, UAT. Cândești, Jud. Neamț	25		LIPSA CNP
3335	DUMITRA ȘCU V. GHEORGHE		4420		100	Intravilan, Loc. Barcanesti și extravilan comuna Cândești	1200		LIPSĂ CNP
3336	DUMITRA ȘCU V. GHEORGHE		4801		66	Extravilan, UAT. Cândești, Jud. Neamț; (Tarla: 20, Parcela: 685/132)	3100		LIPSĂ CNP
3337	DUMITRA ȘCU I. GHEORGHE		4804		66	Extravilan, UAT. Cândești, Jud. Neamț; (Tarla: 20, Parcela: 685/12)	4285		LIPSĂ CNP
3338	DUMITRA ȘCU V. GHEORGHE		5607		104	Intravilan, Loc. Dragova, UAT. Cândești, Jud. Neamț	10400		LIPSA CNP
3339	DUMITRA ȘCU V. GHEORGHE		6014		90	Extravilan, UAT. Cândești, Jud. Neamț; (Tarla: 33, Parcela: 1460/64)	4062		LIPSĂ CNP
3340	DUMITRA ȘCU V. GHEORGHE		6015		90	Extravilan, UAT. Cândești, Jud. Neamț; (Tarla: 33, Parcela: 1452/64)	2838		LIPSĂ CNP
3341	DUMITRA ȘCU IOAN		3252-C2		104	Intravilan, Loc. Dragova, UAT. Cândești, Jud. Neamț	69		decedat, soția, LIPSA CNP
			3252-C3		104	Intravilan, Loc. Dragova, UAT. Cândești, Jud. Neamț	19		LIPSA CNP
3342	DUMITRA ȘCU T. ION		3222		104	Intravilan, Loc. Dragova și extravilan comuna Cândești	9000		LIPSA CNP
3343	DUMITRA ȘCU T. ION		3280		104	Intravilan, Loc. Dragova și EXTRAVILAN COMUNA CÂNDEȘTI	7000		LIPSĂ CNP



Nr. crt.	Nume / denumire deținător	Data nașterii / CUI	Identificator	Planșa	Sector cadastral	Adresa imobilului	Suprafața în proprietate (mp)	Suprafața în posesie (mp)	Observații deținător
3344	DUMITRA ȘCU I. ION		6346		53	Extravilan, UAT. Cândești, Jud. Neamț; (Tarla: 10, Parcela: 1195/91)	10000		LIPSĂ CNP
3345	DUMITRA ȘCU LUCREȚIA	30.06.1928	3252		104	Intravilan, Loc. Dragova, UAT. Cândești, Jud. Neamț	2152		
3346	DUMITRA ȘCU LUCREȚIA	30.06.1928	3252-C1		104	Intravilan, Loc. Dragova, UAT. Cândești, Jud. Neamț	62		
3347	DUMITRA ȘCU LUCREȚIA	30.06.1928	3252-C1		104	Intravilan, Loc. Dragova, UAT. Cândești, Jud. Neamț	62		
3348	DUMITRA ȘCU LUCREȚIA	30.06.1928	3252-C2		104	Intravilan, Loc. Dragova, UAT. Cândești, Jud. Neamț	69		
			3252-C3		104	Intravilan, Loc. Dragova, UAT. Cândești, Jud. Neamț	19		
3349	DUMITRA ȘCU GH. MARIA		4511		105	Extravilan, UAT. Cândești, Jud. Neamț; (Tarla: 22, Parcela: 697/211)	9600		LIPSĂ CNP
3350	DUMITRA ȘCU T. MARIA		4764		66	Extravilan, UAT. Cândești, Jud. Neamț; (Tarla: 20, Parcela: 685/108)	8800		LIPSĂ CNP
3351	DUMITRA ȘCU MARIA		5445		101	Extravilan, UAT. Cândești, Jud. Neamț; (Tarla: 29, Parcela: 802/48)	1800		LIPSĂ CNP
3352	DUMITRA ȘCU MARIA		5447		101	Extravilan, UAT. Cândești, Jud. Neamț; (Tarla: 29, Parcela: 802/54)	1800		LIPSĂ CNP
3353	DUMITRA ȘCU MARIA		5482		101	Extravilan, UAT. Cândești, Jud. Neamț; (Tarla: 29, Parcela: 800/47)	2700		LIPSĂ CNP
3354	DUMITRA ȘCU MARIA		6519		87	Extravilan, UAT. Cândești, Jud. Neamț; (Tarla: 32, Parcela: 1254/6)	3900		LIPSĂ CNP
3355	DUMITRA ȘCU NECULAI	24.02.1978	3256		103	Intravilan, Loc. Dragova, UAT. Cândești, Jud. Neamț	776		
3356	DUMITRA ȘCU NECULAI	24.02.1978	3256-C1		103	Intravilan, Loc. Dragova, UAT. Cândești, Jud. Neamț	101		
3357	DUMITRA ȘCU NECULAI	24.02.1978	8120		103	Intravilan, Loc. Dragova, UAT. Cândești, Jud. Neamț	685		
3358	DUMITRA ȘCU GHE. TOADER		5609		104	Intravilan, Loc. Dragova, UAT. Cândești, Jud. Neamț	3900		LIPSA CNP
3359	DUMITRASC CONSTANTIN	29.04.1966	3237		103	Intravilan, Loc. Dragova, UAT. Cândești, Jud. Neamț	2423		
			3237-C1		103	Intravilan, Loc. Dragova, UAT. Cândești, Jud. Neamț	47		
3360	DUMITRASC CONSTANTIN	29.04.1966	3237-C2		103	Intravilan, Loc. Dragova, UAT. Cândești, Jud. Neamț	50		
			3237-C3		103	Intravilan, Loc. Dragova, UAT. Cândești, Jud. Neamț	82		
3361	DUMITRASC TEODORA	09.10.1977	3237		103	Intravilan, Loc. Dragova, UAT. Cândești, Jud. Neamț	2423		- soti
			3237-C1		103	Intravilan, Loc. Dragova, UAT. Cândești, Jud. Neamț	47		
3362	DUMITRASC TEODORA	09.10.1977	3237-C2		103	Intravilan, Loc. Dragova, UAT. Cândești, Jud. Neamț	50		- soti
			3237-C3		103	Intravilan, Loc. Dragova, UAT. Cândești, Jud. Neamț	82		
3363	DUMITRASCU GH. OVIDIU		2969		69	Intravilan, Loc. Dragova și extravilan comuna Cândești	4700		LIPSA CNP
3364	DUMITRASCU GH. OVIDIU		2969-C1		69	Intravilan, Loc. Dragova, UAT. Cândești, Jud. Neamț	90		LIPSA CNP
			2969-C2		69	Intravilan, Loc. Dragova, UAT. Cândești, Jud. Neamț	59		
			2969-C3		69	Intravilan, Loc. Dragova, UAT. Cândești, Jud. Neamț	33		
3365	DUMITRASCU GH. OVIDIU		4515		105	Intravilan, Loc. Dragova și extravilan comuna Cândești	5200		LIPSĂ CNP
3366	DUMITRASCU GH. TOADER		2969		69	Intravilan, Loc. Dragova și extravilan comuna Cândești	4700		LIPSA CNP
3367	DUMITRASCU GH. TOADER		2969-C1		69	Intravilan, Loc. Dragova, UAT. Cândești, Jud. Neamț	90		LIPSA CNP
			2969-C2		69	Intravilan, Loc. Dragova, UAT. Cândești, Jud. Neamț	59		
			2969-C3		69	Intravilan, Loc. Dragova, UAT. Cândești, Jud. Neamț	33		
3368	DUMITRASCU GH. TOADER		4515		105	Intravilan, Loc. Dragova și extravilan comuna Cândești	5200		LIPSĂ CNP
3369	EASY CREDIT 4 ALL IFN SA	25613809	3098		69	Intravilan, Loc. Dragova ȘI EXTRAVILAN COMUNA CÂNDEȘTI	4815		
3370	EASY CREDIT 4 ALL IFN SA	25613809	3098		69	Intravilan, Loc. Dragova ȘI EXTRAVILAN COMUNA CÂNDEȘTI	4815		




Nr. crt.	Nume / denumire deținător	Data nașterii / CUI	Identificator	Planșa	Sector cadastral	Adresa imobilului	Suprafața în proprietate (mp)	Suprafața în posesie (mp)	Observații deținător
3371	EASY CREDIT 4 ALL IFN SA	25613809	8423		69	Intravilan, Loc. Dragova, UAT. Cândești, Jud. Neamț	813		
			8423-C1		69	Intravilan, Loc. Dragova, UAT. Cândești, Jud. Neamț	69		
3372	EASY CREDIT 4 ALL IFN SA	25613809	8423		69	Intravilan, Loc. Dragova, UAT. Cândești, Jud. Neamț	813		
			8423-C1		69	Intravilan, Loc. Dragova, UAT. Cândești, Jud. Neamț	69		
			8423-C2		69	Intravilan, Loc. Dragova, UAT. Cândești, Jud. Neamț	27		
			8423-C3		69	Intravilan, Loc. Dragova, UAT. Cândești, Jud. Neamț	23		
			8423-C4		69	Intravilan, Loc. Dragova, UAT. Cândești, Jud. Neamț	66		
			8423-C5		69	Intravilan, Loc. Dragova, UAT. Cândești, Jud. Neamț	8		
3373	ELISEI ARISTIȚA		2249		96	Intravilan, Loc. Târdeni Mici, UAT. Cândești, Jud. Neamț	4731		LIPSĂ CNP
3374	ELISEI ARISTIȚA		2249-C1		96	Intravilan, Loc. Târdeni Mici, UAT. Cândești, Jud. Neamț	74		LIPSĂ CNP
			2249-C2		96	Intravilan, Loc. Târdeni Mici, UAT. Cândești, Jud. Neamț	70		
			2249-C3		96	Intravilan, Loc. Târdeni Mici, UAT. Cândești, Jud. Neamț	21		
			2249-C4		96	Intravilan, Loc. Târdeni Mici, UAT. Cândești, Jud. Neamț	31		
			2249-C5		96	Intravilan, Loc. Târdeni Mici, UAT. Cândești, Jud. Neamț	27		
			2249-C6		96	Intravilan, Loc. Târdeni Mici, UAT. Cândești, Jud. Neamț	11		
			2249-C7		96	Intravilan, Loc. Târdeni Mici, UAT. Cândești, Jud. Neamț	7		
3375	ELISEI ARISTIȚA		2258		97	Intravilan, Loc. Târdeni Mici, UAT. Cândești, Jud. Neamț	14018		LIPSĂ CNP
3376	ELISEI ARISTIȚA		2283		96	Intravilan, Loc. Târdeni Mici, UAT. Cândești, Jud. Neamț	608		LIPSĂ CNP
3377	ELISEI ARISTIȚA		2283-C1		96	Intravilan, Loc. Târdeni Mici, UAT. Cândești, Jud. Neamț	126		LIPSĂ CNP
			2283-C2		96	Intravilan, Loc. Târdeni Mici, UAT. Cândești, Jud. Neamț	19		
3378	ELISEI ARISTIȚA		2288		96	Intravilan, Loc. Târdeni Mici, UAT. Cândești, Jud. Neamț	1076		LIPSĂ CNP
3379	ELISEI ARISTIȚA		2288-C1		96	Intravilan, Loc. Târdeni Mici, UAT. Cândești, Jud. Neamț	81		LIPSĂ CNP
			2288-C2		96	Intravilan, Loc. Târdeni Mici, UAT. Cândești, Jud. Neamț	93		
			2288-C3		96	Intravilan, Loc. Târdeni Mici, UAT. Cândești, Jud. Neamț	65		
			2288-C4		96	Intravilan, Loc. Târdeni Mici, UAT. Cândești, Jud. Neamț	86		
			2288-C5		96	Intravilan, Loc. Târdeni Mici, UAT. Cândești, Jud. Neamț	47		
			2288-C6		96	Intravilan, Loc. Târdeni Mici, UAT. Cândești, Jud. Neamț	33		
			2288-C7		96	Intravilan, Loc. Târdeni Mici, UAT. Cândești, Jud. Neamț	42		
			2288-C8		96	Intravilan, Loc. Târdeni Mici, UAT. Cândești, Jud. Neamț	8		
3380	ELISEI ARISTIȚA		2337		97	Intravilan, Loc. Târdeni Mici, UAT. Cândești, Jud. Neamț	9793		LIPSĂ CNP
3381	ELISEI ARISTIȚA		2391		97	Intravilan, Loc. Târdeni Mici, UAT. Cândești, Jud. Neamț	4815		LIPSĂ CNP
3382	ELISEI ARISTIȚA		2466		97	Intravilan, Loc. Târdeni Mici, UAT. Cândești, Jud. Neamț	1312		LIPSĂ CNP
3383	ELISEI ARISTIȚA		2466-C1		97	Intravilan, Loc. Târdeni Mici, UAT. Cândești, Jud. Neamț	58		LIPSĂ CNP
			2466-C2		97	Intravilan, Loc. Târdeni Mici, UAT. Cândești, Jud. Neamț	11		
			2466-C3		97	Intravilan, Loc. Târdeni Mici, UAT. Cândești, Jud. Neamț	33		
3384	ELISEI ARISTIȚA		4707		94	Extravilan, UAT. Cândești, Jud. Neamț; (Tarla: 30, Parcela: 948/145)	1800		LIPSĂ CNP




Nr. crt.	Nume / denumire deținător	Data nașterii / CUI	Identificator	Planșa	Sector cadastral	Adresa imobilului	Suprafața în proprietate (mp)	Suprafața în posesie (mp)	Observații deținător
3385	ELISEI GH. GHEORGHE		2632		99	Intravilan, Loc. Barcanesti și extravilan comuna Cândești	6300		LIPSĂ CNP
3386	EMINOVICI STELIAN	10.08.1988	2628		75	Intravilan, Loc. Barcanesti, UAT. Cândești, Jud. Neamț	1629		
3387	EMINOVICI STELIAN	10.08.1988	2628-C1		75	Intravilan, Loc. Barcanesti, UAT. Cândești, Jud. Neamț	173		
3388	ENE CRISTINA	12.10.1968	3234		104	Intravilan, Loc. Dragova Extravilan Comuna Cândești, punct 'Dragova'	10700		
3389	EOS FINANCE GMBH	999999999-9999	3318		105	Intravilan, Loc. Dragova și extravilan comuna Cândești	5000		
3390	FILIMON GH. AURICA		4772		66	Extravilan, UAT. Cândești, Jud. Neamț; (Tarla: 20, Parcela: 685/39)	30000		LIPSĂ CNP
3391	FILIP VERGINIA	12.12.1943	5855		53	Extravilan, UAT. Cândești, Jud. Neamț; (Tarla: 10, Parcela: 445/45; Tarla: 10, Parcela: 444; Tarla: 10, Parcela: 448/45)	57500		
3392	FILIP VERGINIA	12.12.1943	5856		53	Extravilan punct ' Intre Piraie'; (Tarla: 10, Parcela: 445/46; Tarla: 10, Parcela: 444; Tarla: 10, Parcela: 448/46)	17900		
3393	FILIP VERGINIA	12.12.1943	5857		53	Extravilan punct ' Intre Piraie '; (Tarla: 10, Parcela: 445/47; Tarla: 10, Parcela: 444; Tarla: 10, Parcela: 448/47)	10000		
3394	FLOARI Ș VIRGINIA		1876		101	Intravilan, Loc. Barcanesti, UAT. Cândești, Jud. Neamț	5374		LIPSĂ CNP
			1876-C1		101	Intravilan, Loc. Barcanesti, UAT. Cândești, Jud. Neamț	48		
3395	FLOARI Ș VIRGINIA		1895		78	Intravilan, Loc. Barcanesti și extravilan comuna Cândești	5000		LIPSĂ CNP
3396	FRĂȘINEL N. MARIA		2506		73	Intravilan, Loc. Barcanesti, UAT. Cândești, Jud. Neamț	2438		LIPSĂ CNP
			2506-C1		73	Intravilan, Loc. Barcanesti, UAT. Cândești, Jud. Neamț	62		
3397	FRĂȘINEL N. MARIA		2506		73	Intravilan, Loc. Barcanesti, UAT. Cândești, Jud. Neamț	2438		LIPSĂ CNP
			2506-C1		73	Intravilan, Loc. Barcanesti, UAT. Cândești, Jud. Neamț	62		
3398	FRĂȘINEL MARIA		2856		101	Intravilan, Loc. Barcanesti, UAT. Cândești, Jud. Neamț	5140		LIPSĂ CNP
3399	FRĂȘINEL MARIA		5944		92	Extravilan, UAT. Cândești, Jud. Neamț; (Tarla: 32, Parcela: 1396/32)	4500		LIPSĂ CNP
3400	FRĂȘINEL N. MARIA		2519		101	Intravilan, Loc. Barcanesti și extravilan comuna Cândești	3184		LIPSĂ CNP
3401	GALER I. COSTACHE	15.07.1951	2447		101	Intravilan, Loc. Barcanesti și extravilan comuna Cândești	5802		
3402	GALER COSTACHE		2946		101	Intravilan, Loc. Barcanesti, UAT. Cândești, Jud. Neamț	5861		- vaduv; LIPSĂ CNP
3403	GALER I. COSTACHE	15.07.1951	4366		100	Extravilan, UAT. Cândești, Jud. Neamț; (Tarla: 29, Parcela: 834/23)	3000		
3404	GALER I. COSTACHE	15.07.1951	4371		100	Extravilan, UAT. Cândești, Jud. Neamț; (Tarla: 29, Parcela: 834/18)	1600		
3405	GALER I. COSTACHE	15.07.1951	4385		100	Extravilan, UAT. Cândești, Jud. Neamț; (Tarla: 29, Parcela: 833/46)	1100		
3406	GALER I. COSTACHE	15.07.1951	4432		100	Extravilan, UAT. Cândești, Jud. Neamț; (Tarla: 29, Parcela: 849/119)	23000		
3407	GALER I. COSTACHE	15.07.1951	5506		101	Extravilan, UAT. Cândești, Jud. Neamț; (Tarla: 29, Parcela: 833/16)	4500		
3408	GALER I. COSTACHE	15.07.1951	5957		92	Extravilan, UAT. Cândești, Jud. Neamț; (Tarla: 32, Parcela: 1396/78)	7200		
3409	GALER I. COSTACHE	15.07.1951	6051		90	Extravilan, UAT. Cândești, Jud. Neamț; (Tarla: 33, Parcela: 1460/57; Tarla: 33, Parcela: 1451/57)	5500		
3410	GALER CRISTINA	01.01.1985	2489		73	Intravilan, Loc. Barcanesti, UAT. Cândești, Jud. Neamț	620		
3411	GALER CRISTINA	01.01.1985	2489-C1		73	Intravilan, Loc. Barcanesti, UAT. Cândești, Jud. Neamț	16		
			2489-C2		73	Intravilan, Loc. Barcanesti, UAT. Cândești, Jud. Neamț	27		
3412	GALER CRISTINA	01.01.1985	2505		73	Intravilan, Loc. Barcanesti, UAT. Cândești, Jud. Neamț	1167		
3413	GALER CRISTINA	01.01.1985	2505-C1		73	Intravilan, Loc. Barcanesti, UAT. Cândești, Jud. Neamț	59		




Nr. crt.	Nume / denumire deținător	Data nașterii / CUI	Identificator	Planșa	Sector cadastral	Adresa imobilului	Suprafața în proprietate (mp)	Suprafața în posesie (mp)	Observații deținător
3413	GALER CRISTINA	01.01.1985	2505-C2		73	Intravilan, Loc. Barcanesti, UAT. Căndești, Jud. Neamț	29		
			2505-C3		73	Intravilan, Loc. Barcanesti, UAT. Căndești, Jud. Neamț	29		
3414	GALER CRISTINA	01.01.1985	4778		66	Extravilan, Loc. Barcanesti tarla Peste Dragova; (Tarla: 20, Parcela: 685/1; 685/28)	11588		soți
3415	GALER I. GHEORGHE	11.02.1932	2447		101	Intravilan, Loc. Barcanesti și extravilan comuna Căndești	5802		
3416	GALER I. GHEORGHE	11.02.1932	4366		100	Extravilan, UAT. Căndești, Jud. Neamț; (Tarla: 29, Parcela: 834/23)	3000		
3417	GALER I. GHEORGHE	11.02.1932	4371		100	Extravilan, UAT. Căndești, Jud. Neamț; (Tarla: 29, Parcela: 834/18)	1600		
3418	GALER I. GHEORGHE	11.02.1932	4385		100	Extravilan, UAT. Căndești, Jud. Neamț; (Tarla: 29, Parcela: 833/46)	1100		
3419	GALER I. GHEORGHE	11.02.1932	4432		100	Extravilan, UAT. Căndești, Jud. Neamț; (Tarla: 29, Parcela: 849/119)	23000		
3420	GALER I. GHEORGHE	11.02.1932	5506		101	Extravilan, UAT. Căndești, Jud. Neamț; (Tarla: 29, Parcela: 833/16)	4500		
3421	GALER I. GHEORGHE	11.02.1932	5957		92	Extravilan, UAT. Căndești, Jud. Neamț; (Tarla: 32, Parcela: 1396/78)	7200		
3422	GALER I. GHEORGHE	11.02.1932	6051		90	Extravilan, UAT. Căndești, Jud. Neamț; (Tarla: 33, Parcela: 1460/57; Tarla: 33, Parcela: 1451/57)	5500		
3423	GALER GH. ION		2487		73	Intravilan, Loc. Barcanesti, UAT. Căndești, Jud. Neamț	678		LIPSĂ CNP
3424	GALER GH. ION		2487-C1		73	Intravilan, Loc. Barcanesti, UAT. Căndești, Jud. Neamț	67		LIPSĂ CNP
			2487-C2		73	Intravilan, Loc. Barcanesti, UAT. Căndești, Jud. Neamț	58		
3425	GALER IONUȚ-ADRIAN	07.01.1979	2489		73	Intravilan, Loc. Barcanesti, UAT. Căndești, Jud. Neamț	620		
3426	GALER IONUȚ-ADRIAN	07.01.1979	2489-C1		73	Intravilan, Loc. Barcanesti, UAT. Căndești, Jud. Neamț	76		
			2489-C2		73	Intravilan, Loc. Barcanesti, UAT. Căndești, Jud. Neamț	27		
3427	GALER IONUȚ-ADRIAN	07.01.1979	2505		73	Intravilan, Loc. Barcanesti, UAT. Căndești, Jud. Neamț	1167		bun comun
3428	GALER IONUȚ-ADRIAN	07.01.1979	2505-C1		73	Intravilan, Loc. Barcanesti, UAT. Căndești, Jud. Neamț	59		bun comun
			2505-C2		73	Intravilan, Loc. Barcanesti, UAT. Căndești, Jud. Neamț	29		
			2505-C3		73	Intravilan, Loc. Barcanesti, UAT. Căndești, Jud. Neamț	29		
3429	GALER MARIA	24.05.1956	2098		57	Intravilan, Loc. Barcanesti, Nr.64, UAT. Căndești, Jud. Neamț	402		
3430	GALER MARIA	24.05.1956	2098-C1		57	Intravilan, Loc. Barcanesti, Nr.64, UAT. Căndești, Jud. Neamț	45		
			2098-C2		57	Intravilan, Loc. Barcanesti, Nr.64, UAT. Căndești, Jud. Neamț	119		
			2098-C3		57	Intravilan, Loc. Barcanesti, Nr.64, UAT. Căndești, Jud. Neamț	34		
3431	GALER I. NECULAI	06.09.1940	4371		100	Extravilan, UAT. Căndești, Jud. Neamț; (Tarla: 29, Parcela: 834/18)	1600		
3432	GALER I. VASILE	19.03.1947	2447		101	Intravilan, Loc. Barcanesti și extravilan comuna Căndești	5802		
3433	GALER I. VASILE	19.03.1947	4366		100	Extravilan, UAT. Căndești, Jud. Neamț; (Tarla: 29, Parcela: 834/23)	3000		
3434	GALER I. VASILE	19.03.1947	4371		100	Extravilan, UAT. Căndești, Jud. Neamț; (Tarla: 29, Parcela: 834/18)	1600		
3435	GALER I. VASILE	19.03.1947	4385		100	Extravilan, UAT. Căndești, Jud. Neamț; (Tarla: 29, Parcela: 833/46)	1100		
3436	GALER I. VASILE	19.03.1947	4432		100	Extravilan, UAT. Căndești, Jud. Neamț; (Tarla: 29, Parcela: 849/119)	23000		
3437	GALER I. VASILE	19.03.1947	5506		101	Extravilan, UAT. Căndești, Jud. Neamț; (Tarla: 29, Parcela: 833/16)	4500		
3438	GALER I. VASILE	19.03.1947	5957		92	Extravilan, UAT. Căndești, Jud. Neamț; (Tarla: 32, Parcela: 1396/78)	7200		
3439	GALER I. VASILE	19.03.1947	6051		90	Extravilan, UAT. Căndești, Jud. Neamț; (Tarla: 33, Parcela: 1460/57; Tarla: 33, Parcela: 1451/57)	5500		



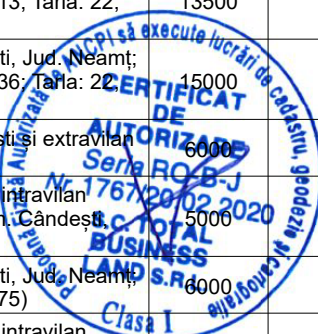
Nr. crt.	Nume / denumire deținător	Data nașterii / CUI	Identificator	Planșa	Sector cadastral	Adresa imobilului	Suprafața în proprietate (mp)	Suprafața în posesie (mp)	Observații deținător
3440	GALER VICTOR		2098		57	Intravilan, Loc. Barcanesti, Nr.64, UAT. Cândești, Jud. Neamț	402		decedat LIPSA CNP
3441	GALER VICTOR		2098-C1		57	Intravilan, Loc. Barcanesti, Nr.64, UAT. Cândești, Jud. Neamț	45		decedat LIPSA CNP
			2098-C2		57	Intravilan, Loc. Barcanesti, Nr.64, UAT. Cândești, Jud. Neamț	119		
			2098-C3		57	Intravilan, Loc. Barcanesti, Nr.64, UAT. Cândești, Jud. Neamț	34		
3442	GALERIU CLARIZA		2453		101	Intravilan, Loc. Barcanesti, UAT. Cândești, Jud. Neamț	1370		LIPSĂ CNP
3443	GALERIU CLARIZA		2461		101	Intravilan, Loc. Barcanesti, UAT. Cândești, Jud. Neamț	724		LIPSĂ CNP
3444	GALERIU CLARIZA		2461-C1		101	Intravilan, Loc. Barcanesti, UAT. Cândești, Jud. Neamț	79		LIPSĂ CNP
3445	GALERIU CLARIZA		4357		100	Extravilan, UAT. Cândești, Jud. Neamț; (Tarla: 29, Parcela: 833/27)	2800		LIPSĂ CNP
3446	GALERIU CLARIZA		4376		100	Extravilan, UAT. Cândești, Jud. Neamț; (Tarla: 29, Parcela: 833/55)	2200		LIPSĂ CNP
3447	GALERIU CLARIZA		4404		100	Extravilan, UAT. Cândești, Jud. Neamț; (Tarla: 29, Parcela: 833/72)	4200		LIPSĂ CNP
3448	GALERIU CLARIZA		4656		80	Extravilan, UAT. Cândești, Jud. Neamț; (Tarla: 30, Parcela: 938/1/97; Tarla: 30, Parcela: 936/97)	15700		LIPSĂ CNP
3449	GALERIU CLARIZA		4835		66	Extravilan, UAT. Cândești, Jud. Neamț; (Tarla: 20, Parcela: 685/53)	2000		LIPSĂ CNP
3450	GALERIU CLARIZA		5510		101	Extravilan, UAT. Cândești, Jud. Neamț; (Tarla: 29, Parcela: 792/12)	1000		LIPSĂ CNP
3451	GALERIU CLARIZA		6032		90	Extravilan, UAT. Cândești, Jud. Neamț; (Tarla: 33, Parcela: 1460/75)	1800		LIPSĂ CNP
3452	GALERIU CLARIZA		6052		90	Extravilan, UAT. Cândești, Jud. Neamț; (Tarla: 33, Parcela: 1460/53)	4000		LIPSĂ CNP
3453	GALERIU GH. GHEORGHE		5554		68	Intravilan, Loc. Cândești, UAT. Cândești, Jud. Neamț	1071		LIPSĂ CNP
3454	GALERIU GH. GHEORGHE		5554-C1		68	Intravilan, Loc. Cândești, UAT. Cândești, Jud. Neamț	40		LIPSĂ CNP
			5554-C2		68	Intravilan, Loc. Cândești, UAT. Cândești, Jud. Neamț	70		
			5554-C3		68	Intravilan, Loc. Cândești, UAT. Cândești, Jud. Neamț	33		
3455	GALERU I. DUMITRU		2535		101	Intravilan, Loc. Barcanesti și extravilan comuna Cândești	8448		LIPSĂ CNP
3456	GALERU I. DUMITRU		2535-C1		101	Intravilan, Loc. Barcanesti, UAT. Cândești, Jud. Neamț	52		LIPSĂ CNP
			2535-C2		101	Intravilan, Loc. Barcanesti, UAT. Cândești, Jud. Neamț	52		
3457	GALERU I. DUMITRU		4377		100	Extravilan, UAT. Cândești, Jud. Neamț; (Tarla: 29, Parcela: 833/56)	2400		LIPSĂ CNP
3458	GALERU I. DUMITRU		5585		104	Extravilan, UAT. Cândești, Jud. Neamț; (Tarla: 21, Parcela: 695/18A)	7200		LIPSĂ CNP
3459	GALERU I. ION	27.10.1937	2447		101	Intravilan, Loc. Barcanesti și extravilan comuna Cândești	5802		
3460	GALERU I. ION		2545		101	Intravilan, Loc. Barcanesti și extravilan comuna Cândești	1630		LIPSĂ CNP
3461	GALERU I. ION		2545-C1		101	Intravilan, Loc. Barcanesti, UAT. Cândești, Jud. Neamț	40		LIPSĂ CNP
3462	GALERU I. ION		2716		101	Intravilan, Loc. Barcanesti, UAT. Cândești, Jud. Neamț	3061		LIPSĂ CNP
3463	GALERU I. ION		2716-C1		101	Intravilan, Loc. Barcanesti, UAT. Cândești, Jud. Neamț	51		LIPSĂ CNP
			2716-C2		101	Intravilan, Loc. Barcanesti, UAT. Cândești, Jud. Neamț	32		
3464	GALERU I. ION	27.10.1937	4366		100	Extravilan, UAT. Cândești, Jud. Neamț; (Tarla: 29, Parcela: 834/23)	3000		
3465	GALERU I. ION	27.10.1937	4371		100	Extravilan, UAT. Cândești, Jud. Neamț; (Tarla: 29, Parcela: 834/18)	1600		
3466	GALERU I. ION	27.10.1937	4385		100	Extravilan, UAT. Cândești, Jud. Neamț; (Tarla: 29, Parcela: 833/46)	1300		
3467	GALERU I. ION	27.10.1937	4432		100	Extravilan, UAT. Cândești, Jud. Neamț; (Tarla: 29, Parcela: 849/119)	23000		
3468	GALERU I. ION		5461		101	Extravilan, UAT. Cândești, Jud. Neamț; (Tarla: 12, Parcela: 183/9)	5800		LIPSĂ CNP




Nr. crt.	Nume / denumire deținător	Data nașterii / CUI	Identificator	Planșa	Sector cadastral	Adresa imobilului	Suprafața în proprietate (mp)	Suprafața în posesie (mp)	Observații deținător
3469	GALERU I. ION	27.10.1937	5506		101	Extravilan, UAT. Căndești, Jud. Neamț; (Tarla: 29, Parcela: 833/16)	4500		
3470	GALERU I. ION	27.10.1937	5957		92	Extravilan, UAT. Căndești, Jud. Neamț; (Tarla: 32, Parcela: 1396/78)	7200		
3471	GALERU I. ION	27.10.1937	6051		90	Extravilan, UAT. Căndești, Jud. Neamț; (Tarla: 33, Parcela: 1460/57; Tarla: 33, Parcela: 1451/57)	5500		
3472	GALERU GH. MIHAI		2168		76	Intravilan, Loc. Barcanesti și extravilan comuna Căndești	12600		LIPSĂ CNP
3473	GALERU GH. MIHAI		2504		101	Intravilan, Loc. Barcanesti și extravilan comuna Căndești	10020		LIPSĂ CNP
3474	GALERU GH. MIHAI		2504-C1		101	Intravilan, Loc. Barcanesti, UAT. Căndești, Jud. Neamț	18		LIPSĂ CNP
3475	GALERU GH. MIHAI		4277		99	Extravilan, UAT. Căndești, Jud. Neamț; (Tarla: 30, Parcela: 857/38)	2000		LIPSĂ CNP
3476	GALERU GH. MIHAI		4280		99	Intravilan, Loc. Târdeni Mici și extravilan comuna Căndești	8000		LIPSĂ CNP
3477	GALERU GH. MIHAI		4384		100	Extravilan, UAT. Căndești, Jud. Neamț; (Tarla: 29, Parcela: 833/47)	800		LIPSĂ CNP
3478	GALERU I. NECULAI	06.09.1940	2447		101	Intravilan, Loc. Barcanesti și extravilan comuna Căndești	5802		
3479	GALERU I. NECULAI	06.09.1940	4366		100	Extravilan, UAT. Căndești, Jud. Neamț; (Tarla: 29, Parcela: 834/23)	3000		
3480	GALERU I. NECULAI	06.09.1940	4385		100	Extravilan, UAT. Căndești, Jud. Neamț; (Tarla: 29, Parcela: 833/46)	1100		
3481	GALERU I. NECULAI	06.09.1940	4432		100	Extravilan, UAT. Căndești, Jud. Neamț; (Tarla: 29, Parcela: 849/119)	23000		
3482	GALERU I. NECULAI	06.09.1940	5506		101	Extravilan, UAT. Căndești, Jud. Neamț; (Tarla: 29, Parcela: 833/16)	4500		
3483	GALERU I. NECULAI	06.09.1940	5957		92	Extravilan, UAT. Căndești, Jud. Neamț; (Tarla: 32, Parcela: 1396/78)	7200		
3484	GALERU I. NECULAI	06.09.1940	6051		90	Extravilan, UAT. Căndești, Jud. Neamț; (Tarla: 33, Parcela: 1460/57; Tarla: 33, Parcela: 1451/57)	5500		
3485	GALERU GH. SPIRIDON		2168		76	Intravilan, Loc. Barcanesti și extravilan comuna Căndești	12600		LIPSĂ CNP
3486	GALERU GH. SPIRIDON		2504		101	Intravilan, Loc. Barcanesti și extravilan comuna Căndești	10020		LIPSĂ CNP
3487	GALERU GH. SPIRIDON		2504-C1		101	Intravilan, Loc. Barcanesti, UAT. Căndești, Jud. Neamț	18		LIPSĂ CNP
3488	GALERU GH. SPIRIDON		4277		99	Extravilan, UAT. Căndești, Jud. Neamț; (Tarla: 30, Parcela: 857/38)	2000		LIPSĂ CNP
3489	GALERU GH. SPIRIDON		4280		99	Intravilan, Loc. Târdeni Mici și extravilan comuna Căndești	8000		LIPSĂ CNP
3490	GALERU GH. SPIRIDON		4384		100	Extravilan, UAT. Căndești, Jud. Neamț; (Tarla: 29, Parcela: 833/47)	800		LIPSĂ CNP
3491	GÂRBEA VERONICA	24.01.1987	3162		102	Intravilan, Loc. Dragova, UAT. Căndești, Jud. Neamț	718		
3492	GÂRBEA VERONICA	24.01.1987	3184		103	Intravilan, Loc. Dragova, UAT. Căndești, Jud. Neamț	3508		
3493	GÂRBEA VERONICA	24.01.1987	3184-C1		103	Intravilan, Loc. Dragova, UAT. Căndești, Jud. Neamț	45		
			3184-C2		103	Intravilan, Loc. Dragova, UAT. Căndești, Jud. Neamț	11		
3494	GAVRIL CLARIZA		2264		97	Extravilan, UAT. Căndești, Jud. Neamț; (Tarla: 2, Parcela: 26/1)	3284		LIPSĂ CNP
3495	GAVRIL CLARIZA		2413		97	Intravilan, Loc. Târdeni Mici, UAT. Căndești, Jud. Neamț	4728		LIPSĂ CNP
3496	GAVRIL CLARIZA		2413-C1		97	Intravilan, Loc. Târdeni Mici, UAT. Căndești, Jud. Neamț	39		LIPSĂ CNP
			2413-C2		97	Intravilan, Loc. Târdeni Mici, UAT. Căndești, Jud. Neamț	22		LIPSĂ CNP
3497	GAVRIL CLARIZA		2443		97	Intravilan, Loc. Târdeni Mici, UAT. Căndești, Jud. Neamț	1586		LIPSĂ CNP
3498	GAVRIL CLARIZA		788		81	Intravilan, Loc. Padureni și extravilan comuna Căndești	1495		LIPSĂ CNP
3499	GAVRIL EMILIA	07.09.1956	2353-C1		98	Intravilan, Loc. Târdeni Mici, UAT. Căndești, Jud. Neamț	103		soti
			2353-C2		98	Intravilan, Loc. Târdeni Mici, UAT. Căndești, Jud. Neamț	40		
3500	GAVRIL ION	28.04.1946	1741		94	Intravilan, Loc. Târdeni Mici în punct Tiganca	749		



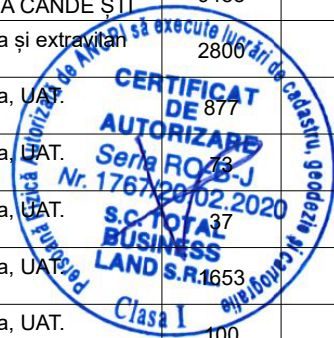
Nr. crt.	Nume / denumire deținător	Data nașterii / CUI	Identificator	Planșa	Sector cadastral	Adresa imobilului	Suprafața în proprietate (mp)	Suprafața în posesie (mp)	Observații deținător
3501	GAVRIL ION	28.04.1946	1741		94	Intravilan, Loc. Târdanii Mici în punct Tiganca	749		
3502	GAVRIL ION	28.04.1946	1741		94	Intravilan, Loc. Târdanii Mici în punct Tiganca	749		
3503	GAVRIL ION	28.04.1946	1765		94	Extravilan tarla Tiganca; (Tarla: 30, Parcela: 948/167)	753		
3504	GAVRIL ION	28.04.1946	1765		94	Extravilan tarla Tiganca; (Tarla: 30, Parcela: 948/167)	753		
3505	GAVRIL ION	28.04.1946	8541		94	Intravilan, Loc. Târdanii Mici punct Tiganca	298		
3506	GAVRIL ION	28.04.1946	8541		94	Intravilan, Loc. Târdanii Mici punct Tiganca	298		
3507	GAVRIL ION	28.04.1946	8541		94	Intravilan, Loc. Târdanii Mici punct Tiganca	298		
3508	GAVRIL NECULAI	01.06.1953	2353		98	Intravilan, Loc. Târdanii Mici, UAT. Căndești, Jud. Neamț	2538		
3509	GAVRIL NECULAI	01.06.1953	2353		98	Intravilan, Loc. Târdanii Mici, UAT. Căndești, Jud. Neamț	2538		
3510	GAVRIL NECULAI	01.06.1953	2353		98	Intravilan, Loc. Târdanii Mici, UAT. Căndești, Jud. Neamț	2538		
3511	GAVRIL NECULAI	01.06.1953	2353-C1		98	Intravilan, Loc. Târdanii Mici, UAT. Căndești, Jud. Neamț	103		
			2353-C2		98	Intravilan, Loc. Târdanii Mici, UAT. Căndești, Jud. Neamț	40		
3512	GAVRIL NECULAI	01.06.1953	2385		97	Intravilan, Loc. Târdanii Mici, UAT. Căndești, Jud. Neamț	1238		
3513	GAVRIL NECULAI	01.06.1953	2385		97	Intravilan, Loc. Târdanii Mici, UAT. Căndești, Jud. Neamț	1238		
3514	GAVRIL GR. TOADER		2275		97	Intravilan, Loc. Târdanii Mici, UAT. Căndești, Jud. Neamț	2309		LIPSĂ CNP
3515	GAVRIL GR. TOADER		2275-C1		97	Intravilan, Loc. Târdanii Mici, UAT. Căndești, Jud. Neamț	36		LIPSĂ CNP
3516	GAVRIL GR. TOADER		2338		97	Intravilan, Loc. Târdanii Mici, UAT. Căndești, Jud. Neamț	690		LIPSĂ CNP
3517	GHERASIM AUREL	24.09.1957	3045		104	Intravilan, Loc. Dragova și extravilan comuna Căndești	5400		
3518	GHERASIM N. CLARIZA		6267		53	Extravilan, UAT. Căndești, Jud. Neamț; (Tarla: 10, Parcela: 448/ua14)	10000		LIPSĂ CNP
3519	GHERASIM CONSTANTIN	24.12.1976	5547		104	Intravilan, Loc. Dragova intravilan Dragova / extravilan com. Căndești, jud. Neamț.	5000		
3520	GHERASIM DORINA	27.01.1959	3045		104	Intravilan, Loc. Dragova și extravilan comuna Căndești	5400		-soți
3521	GHERASIM N. FRASINA		2866		67	Intravilan, Loc. Căndești, UAT. Căndești, Jud. Neamț	2900		LIPSĂ CNP
3522	GHERASIM N. FRĂȘINA		6300		53	Extravilan, UAT. Căndești, Jud. Neamț; (Tarla: 10, Parcela: 448/46)	10000		LIPSĂ CNP
3523	GHERASIM N. GHEORGHE		5858		53	Extravilan, UAT. Căndești, Jud. Neamț; (Tarla: 10, Parcela: 445/48; Tarla: 10, Parcela: 444; Tarla: 10, Parcela: 448/48)	33800		LIPSĂ CNP
3524	GHERASIM N. GHEORGHE		5894		53	Extravilan, UAT. Căndești, Jud. Neamț; (Tarla: 10, Parcela: 448/3)	20000		LIPSĂ CNP
3525	GHERASIM N. GHEORGHE		6324		53	Extravilan, UAT. Căndești, Jud. Neamț; (Tarla: 10, Parcela: 448; Tarla: 10, Parcela: 462; Tarla: 10, Parcela: 451)	10000		LIPSĂ CNP
3526	GHERASIM ALX. MARIA		1534		57	Extravilan, UAT. Căndești, Jud. Neamț; (Tarla: 28, Parcela: 787/13; Tarla: 22, Parcela: 787)	13500		LIPSA CNP
3527	GHERASIM MARIA		1562		57	Extravilan, UAT. Căndești, Jud. Neamț; (Tarla: 28, Parcela: 787/36; Tarla: 22, Parcela: 787)	15000		LIPSA CNP
3528	GHERASIM MARIA		1841		79	Intravilan, Loc. Barcanesti și extravilan comuna Căndești	6000		LIPSA CNP
3529	GHERASIM MARIA		3106		104	Intravilan, Loc. Dragova intravilan Dragova / extravilan com. Căndești, jud. Neamț.	5000		soți, LIPSA CNP
3530	GHERASIM MARIA		4740		66	Extravilan, UAT. Căndești, Jud. Neamț; (Tarla: 20, Parcela: 685/75)	6000		LIPSĂ CNP
3531	GHERASIM MARIA	13.03.1937	5547		104	Intravilan, Loc. Dragova intravilan Dragova / extravilan com. Căndești, jud. Neamț.	5000		




Nr. crt.	Nume / denumire deținător	Data nașterii / CUI	Identificator	Planșa	Sector cadastral	Adresa imobilului	Suprafața în proprietate (mp)	Suprafața în posesie (mp)	Observații deținător
3532	GHERASIM GH. MARIA		5601		104	Intravilan, Loc. Dragova și extravilan comuna Căndești	7200		LIPSA CNP
3533	GHERASIM MARIA		5747		92	Intravilan, Loc. Târdeni Mici intravilan Târdeni Mici, extravilan comuna Căndești	4000		LIPSA CNP
3534	GHERASIM GH. MARIA		6209		53	Extravilan, UAT. Căndești, Jud. Neamț; (Tarla: 10, Parcela: 448/32)	10000		LIPSA CNP
3535	GHERASIM GH. MARIA		6511		87	Extravilan, UAT. Căndești, Jud. Neamț; (Tarla: 32, Parcela: 1254/14)	2700		LIPSA CNP
3536	GHERASIM MIHAI		3106		104	Intravilan, Loc. Dragova intravilan Dragova / extravilan com. Căndești, jud. Neamț.	5000		LIPSA CNP
3537	GHERASIM N. NATALIA		2918		67	Intravilan, Loc. Căndești ȘI EXTRAVILAN COMUNA CÂNDEȘTI	5200		LIPSA CNP
3538	GHERASIM C. NECULAI		2964		65	Intravilan, Loc. Căndești, UAT. Căndești, Jud. Neamț	3200		LIPSA CNP
3539	GHERASIM V. NECULAI		4841		66	Extravilan, UAT. Căndești, Jud. Neamț; (Tarla: 20, Parcela: 685/19)	1964		LIPSA CNP
3540	GHERASIM V. NECULAI		5546		104	Intravilan, Loc. Dragova și extravilan comuna Căndești	5000		LIPSA CNP
3541	GHERASIM V. NECULAI		6267		53	Extravilan, UAT. Căndești, Jud. Neamț; (Tarla: 10, Parcela: 448/ua14)	10000		LIPSA CNP
3542	GHERASIM N. NECULAI		6347		53	Extravilan, UAT. Căndești, Jud. Neamț; (Tarla: 10, Parcela: 1195/92)	10000		LIPSA CNP
3543	GHERASIM V. VASILE		4741		66	Extravilan, UAT. Căndești, Jud. Neamț; (Tarla: 20, Parcela: 685/75B)	5400		LIPSA CNP
3544	GHERASIM N. VASILE		4854		66	Extravilan, UAT. Căndești, Jud. Neamț; (Tarla: 20, Parcela: 685/2a)	1400		LIPSA CNP
3545	GHERASIM V. VASILE		5624		70	Extravilan, UAT. Căndești, Jud. Neamț; (Tarla: 24, Parcela: 721/59)	900		LIPSA CNP
3546	GHERASIM N. VASILE		5858		53	Extravilan, UAT. Căndești, Jud. Neamț; (Tarla: 10, Parcela: 445/48; Tarla: 10, Parcela: 444; Tarla: 10, Parcela: 448/48)	33800		LIPSA CNP
3547	GHERASIM N. VASILE		6156		88	Extravilan, UAT. Căndești, Jud. Neamț; (Tarla: 32, Parcela: 1285/111)	4500		LIPSA CNP
3548	GHERASIM V. VASILE		6267		53	Extravilan, UAT. Căndești, Jud. Neamț; (Tarla: 10, Parcela: 448/ua14)	10000		LIPSA CNP
3549	GIRBEA MARGARETA		5505		101	Extravilan, UAT. Căndești, Jud. Neamț; (Tarla: 12, Parcela: 179/a)	1756		LIPSA CNP
3550	GIRBEA V. VASILE		3277		66	Intravilan, Loc. Căndești, UAT. Căndești, Jud. Neamț	2500		LIPSA CNP
3551	GÎRBEA CASANDRA		6233		53	Extravilan, UAT. Căndești, Jud. Neamț; (Tarla: 10, Parcela: 448/56)	10000		LIPSA CNP
3552	GÎRBEA CATINCA		6182		53	Extravilan, UAT. Căndești, Jud. Neamț; (Tarla: 10, Parcela: 448/5)	9000		LIPSA CNP
3553	GÎRBEA DUMITRU		6232		53	Extravilan, UAT. Căndești, Jud. Neamț; (Tarla: 10, Parcela: 448/55)	10000		LIPSA CNP
3554	GÎRBEA GH. GHEORGHE		6319		53	Extravilan, UAT. Căndești, Jud. Neamț; (Tarla: 10, Parcela: 448; Tarla: 10, Parcela: 463)	10000		LIPSA CNP
3555	GÎRBEA V. ION		6202		53	Extravilan, UAT. Căndești, Jud. Neamț; (Tarla: 10, Parcela: 448/25)	10000		LIPSA CNP
3556	GÎRBEA V. ION		6290		53	Extravilan, UAT. Căndești, Jud. Neamț; (Tarla: 10, Parcela: 448)	10000		LIPSA CNP
3557	GÎRBEA LĂCRĂMIOARA	03.09.1964	3249		66	Intravilan, Loc. Căndești și extravilan comuna Căndești ,tarla Peste Dragova	4821		soți
3558	GÎRBEA LĂCRĂMIOARA	03.09.1964	4752		66	Extravilan, Loc. Barcanesti Tarla Peste Dragova; (Tarla: 20, Parcela: 685)	8802		soți
3559	GÎRBEA GHE. MARIA		6289		53	Extravilan, UAT. Căndești, Jud. Neamț; (Tarla: 10, Parcela: 448/ua35)	10000		LIPSA CNP
3560	GÎRBEA MARIANA		6193		53	Extravilan, UAT. Căndești, Jud. Neamț; (Tarla: 10, Parcela: 448/16)	10000		LIPSA CNP
3561	GÎRBEA V. ȘTEFAN		6184		53	Extravilan, UAT. Căndești, Jud. Neamț; (Tarla: 10, Parcela: 448/7)	10000		LIPSA CNP
3562	GÎRBEA GH. ȘTEFAN		6224		53	Extravilan, UAT. Căndești, Jud. Neamț; (Tarla: 10, Parcela: 448/47)	10000		LIPSA CNP
3563	GÎRBEA N. VASILE		1873		79	Intravilan, Loc. Barcanesti și extravilan comuna Căndești	2250		LIPSA CNP
3564	GÎRBEA V. VASILE		4633		57	Extravilan, UAT. Căndești, Jud. Neamț; (Tarla: 28, Parcela: 770/74; Tarla: 22, Parcela: 770)	5700		LIPSA CNP



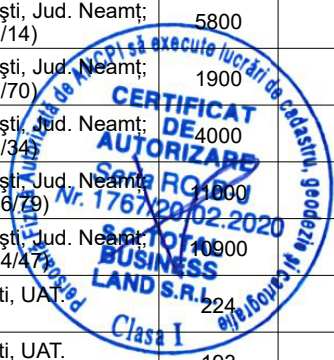
Nr. crt.	Nume / denumire deținător	Data nașterii / CUI	Identificator	Planșa	Sector cadastral	Adresa imobilului	Suprafața în proprietate (mp)	Suprafața în posesie (mp)	Observații deținător
3565	GÎRBEA N. VASILE		5937		92	Extravilan, UAT. Cândești, Jud. Neamț; (Tarla: 32, Parcela: 1396/36)	3600		LIPSĂ CNP
3566	GÎRBEA V. VASILE		6241		53	Extravilan, UAT. Cândești, Jud. Neamț; (Tarla: 10, Parcela: 448/58)	10000		LIPSĂ CNP
3567	GÎRBEA-TURCU N. CATINCA		5858		53	Extravilan, UAT. Cândești, Jud. Neamț; (Tarla: 10, Parcela: 445/48; Tarla: 10, Parcela: 444; Tarla: 10, Parcela: 448/48)	33800		LIPSĂ CNP
3568	GORGAN ANA	20.11.1963	2675		101	Intravilan, Loc. Barcanesti, UAT. Cândești, Jud. Neamț	800		
			2675-C1		101	Intravilan, Loc. Barcanesti, UAT. Cândești, Jud. Neamț	58		
			2675-C2		101	Intravilan, Loc. Barcanesti, UAT. Cândești, Jud. Neamț	17		
3569	GORGAN ANA	20.11.1963	2675-C3		101	Intravilan, Loc. Barcanesti, UAT. Cândești, Jud. Neamț	17		
3570	GORGAN ANA	20.11.1963	2700		101	Intravilan, Loc. Barcanesti, UAT. Cândești, Jud. Neamț	1760		
3571	GORGAN NECULAI	02.10.1962	2675		101	Intravilan, Loc. Barcanesti, UAT. Cândești, Jud. Neamț	800		- soți,
			2675-C1		101	Intravilan, Loc. Barcanesti, UAT. Cândești, Jud. Neamț	58		
			2675-C2		101	Intravilan, Loc. Barcanesti, UAT. Cândești, Jud. Neamț	17		
3572	GORGAN NECULAI	02.10.1962	2675-C3		101	Intravilan, Loc. Barcanesti, UAT. Cândești, Jud. Neamț	17		- soți,
3573	GORGAN NECULAI	02.10.1962	2700		101	Intravilan, Loc. Barcanesti, UAT. Cândești, Jud. Neamț	1760		soți
3574	GRIGORA Ș AGLAIA		4852		66	Extravilan, UAT. Cândești, Jud. Neamț; (Tarla: 20, Parcela: 685)	4500		LIPSĂ CNP
3575	GRIGORA Ș ANETA		5981		90	Extravilan, UAT. Cândești, Jud. Neamț; (Tarla: 33, Parcela: 1470/11)	6250		LIPSĂ CNP
3576	GRIGORA Ș ANETA		6540		91	Extravilan, UAT. Cândești, Jud. Neamț; (Tarla: 32, Parcela: 1396/80)	2700		LIPSĂ CNP
3577	GRIGORA Ș N. ANGELA	23.04.1942	3281		102	Intravilan, Loc. Dragova, UAT. Cândești, Jud. Neamț	591		
3578	GRIGORA Ș N. ANGELA	23.04.1942	3281-C1		102	Intravilan, Loc. Dragova, UAT. Cândești, Jud. Neamț	32		
3579	GRIGORA Ș N. ANGELA	23.04.1942	4510		105	Extravilan, UAT. Cândești, Jud. Neamț; (Tarla: 22, Parcela: 697/38)	5513		
3580	GRIGORA Ș I. ARISTIȚA		2264		97	Extravilan, UAT. Cândești, Jud. Neamț; (Tarla: 2, Parcela: 26/1)	3284		LIPSĂ CNP
3581	GRIGORA Ș I. ARISTIȚA		2413		97	Intravilan, Loc. Târdeni Mici, UAT. Cândești, Jud. Neamț	4728		LIPSĂ CNP
3582	GRIGORA Ș I. ARISTIȚA		2413-C1		97	Intravilan, Loc. Târdeni Mici, UAT. Cândești, Jud. Neamț	39		LIPSĂ CNP
			2413-C2		97	Intravilan, Loc. Târdeni Mici, UAT. Cândești, Jud. Neamț	22		
3583	GRIGORA Ș I. ARISTIȚA		2443		97	Intravilan, Loc. Târdeni Mici, UAT. Cândești, Jud. Neamț	1586		LIPSĂ CNP
3584	GRIGORA Ș I. ARISTIȚA		788		81	Intravilan, Loc. Padureni și extravilan comuna Cândești	1495		LIPSĂ CNP
3585	GRIGORA Ș I. CATRINA		3315		105	Intravilan, Loc. Dragova, UAT. Cândești, Jud. Neamț	1094		LIPSĂ CNP
3586	GRIGORA Ș I. CATRINA		3315-C1		105	Intravilan, Loc. Dragova, UAT. Cândești, Jud. Neamț	42		LIPSĂ CNP
3587	GRIGORA Ș I. CATRINA		4519		105	Intravilan, Loc. Dragova și EXTRAVILAN COMUNA CÂNDEȘTI	9488		LIPSĂ CNP
3588	GRIGORA Ș V. DIDINA		2958		69	Intravilan, Loc. Dragova și extravilan comuna Cândești	2800		LIPSA CNP
3589	GRIGORA Ș DIDINA		3240		103	Intravilan, Loc. Dragova, UAT. Cândești, Jud. Neamț	877		LIPSĂ CNP
3590	GRIGORA Ș DIDINA		3240-C1		103	Intravilan, Loc. Dragova, UAT. Cândești, Jud. Neamț	73		LIPSĂ CNP
			3240-C2		103	Intravilan, Loc. Dragova, UAT. Cândești, Jud. Neamț	37		
3591	GRIGORA Ș V. DIDINA		3282		104	Intravilan, Loc. Dragova, UAT. Cândești, Jud. Neamț	1653		LIPSA CNP
3592	GRIGORA Ș V. DIDINA		3282-C1		104	Intravilan, Loc. Dragova, UAT. Cândești, Jud. Neamț	100		LIPSA CNP
			3282-C2		104	Intravilan, Loc. Dragova, UAT. Cândești, Jud. Neamț	25		




Nr. crt.	Nume / denumire deținător	Data nașterii / CUI	Identificator	Planșa	Sector cadastral	Adresa imobilului	Suprafața în proprietate (mp)	Suprafața în posesie (mp)	Observații deținător
3593	GRIGORA Ș V. DIDINA		4420		100	Intravilan, Loc. Barcanesti și extravilan comuna Cândești	1200		LIPSĂ CNP
3594	GRIGORA Ș V. DIDINA		4801		66	Extravilan, UAT. Cândești, Jud. Neamț; (Tarla: 20, Parcela: 685/132)	3100		LIPSĂ CNP
3595	GRIGORA Ș V. DIDINA		5607		104	Intravilan, Loc. Dragova, UAT. Cândești, Jud. Neamț	10400		LIPSA CNP
3596	GRIGORA Ș V. DIDINA		6014		90	Extravilan, UAT. Cândești, Jud. Neamț; (Tarla: 33, Parcela: 1460/64)	4062		LIPSĂ CNP
3597	GRIGORA Ș V. DIDINA		6015		90	Extravilan, UAT. Cândești, Jud. Neamț; (Tarla: 33, Parcela: 1452/64)	2838		LIPSĂ CNP
3598	GRIGORA Ș D. DUMITRU		2813		64	Intravilan, Loc. Cândești, UAT. Cândești, Jud. Neamț	902		LIPSĂ CNP
3599	GRIGORA Ș D. DUMITRU		2813-C1		64	Intravilan, Loc. Cândești, UAT. Cândești, Jud. Neamț	75		LIPSĂ CNP
			2813-C2		64	Intravilan, Loc. Cândești, UAT. Cândești, Jud. Neamț	74		
3600	GRIGORA Ș GH. DUMITRU		8598		64	Intravilan, Loc. Cândești, UAT. Cândești, Jud. Neamț	1653		LIPSĂ CNP
3601	GRIGORA Ș GH. DUMITRU		8598-C1		64	Intravilan, Loc. Cândești, UAT. Cândești, Jud. Neamț	48		LIPSĂ CNP
			8598-C2		64	Intravilan, Loc. Cândești, UAT. Cândești, Jud. Neamț	33		
			8598-C3		64	Intravilan, Loc. Cândești, UAT. Cândești, Jud. Neamț	34		
3602	GRIGORA Ș ELENA	20.09.1989	2788		64	Intravilan, Loc. Cândești, UAT. Cândești, Jud. Neamț	2275		
			2788-C1		64	Intravilan, Loc. Cândești, UAT. Cândești, Jud. Neamț	143		
			2788-C2		64	Intravilan, Loc. Cândești, UAT. Cândești, Jud. Neamț	20		
			2788-C3		64	Intravilan, Loc. Cândești, UAT. Cândești, Jud. Neamț	67		
3603	GRIGORA Ș ELENA	20.09.1989	2788-C5		64	Intravilan, Loc. Cândești, UAT. Cândești, Jud. Neamț	42		
3604	GRIGORA Ș GH. GHEORGHE		2491		71	Intravilan, Loc. Barcanesti, UAT. Cândești, Jud. Neamț	7898		LIPSĂ CNP
3605	GRIGORA Ș GH. GHEORGHE		2571		71	Intravilan, Loc. Barcanesti, UAT. Cândești, Jud. Neamț	5787		LIPSĂ CNP
3606	GRIGORA Ș GH. GHEORGHE		2571-C1		71	Intravilan, Loc. Barcanesti, UAT. Cândești, Jud. Neamț	67		LIPSĂ CNP
3607	GRIGORA Ș GH. GHEORGHE		2669		100	Intravilan, Loc. Barcanesti și extravilan comuna Cândești	11000		LIPSĂ CNP
3608	GRIGORA Ș GH. GHEORGHE		359		88	Intravilan, Loc. Padureni, UAT. Cândești, Jud. Neamț	6515		LIPSA CNP
3609	GRIGORA Ș GH. GHEORGHE		423		88	Intravilan, Loc. Padureni intravilan Pădureni, extravilan comuna Cândești	33500		LIPSA CNP
3610	GRIGORA Ș GH. GHEORGHE		423-C1		88	Intravilan, Loc. Padureni, UAT. Cândești, Jud. Neamț	57		LIPSA CNP
			423-C2		88	Intravilan, Loc. Padureni, UAT. Cândești, Jud. Neamț	22		
3611	GRIGORA Ș GH. GHEORGHE		4563		73	Extravilan, UAT. Cândești, Jud. Neamț; (Tarla: 28, Parcela: 769/25)	1200		LIPSĂ CNP
3612	GRIGORA Ș GH. GHEORGHE		4589		73	Intravilan, Loc. Barcanesti, UAT. Cândești, Jud. Neamț	4000		LIPSĂ CNP
3613	GRIGORA Ș GH. GHEORGHE		4616		76	Extravilan, UAT. Cândești, Jud. Neamț; (Tarla: 28, Parcela: 769/45)	1000		LIPSĂ CNP
3614	GRIGORA Ș GH. GHEORGHE		4632		57	Extravilan, UAT. Cândești, Jud. Neamț; (Tarla: 28, Parcela: 770/26; Tarla: 22, Parcela: 770)	3090		LIPSA CNP
3615	GRIGORA Ș GH. GHEORGHE		4748		66	Extravilan, UAT. Cândești, Jud. Neamț; (Tarla: 20, Parcela: 685/88A)	3600		LIPSĂ CNP
3616	GRIGORA Ș GH. GHEORGHE		4811		66	Extravilan, UAT. Cândești, Jud. Neamț; (Tarla: 20, Parcela: 685/144)	3600		LIPSĂ CNP
3617	GRIGORA Ș GH. GHEORGHE		5675		70	Extravilan, UAT. Cândești, Jud. Neamț; (Tarla: 24, Parcela: 721/40)	1087		LIPSĂ CNP
3618	GRIGORA Ș GH. GHEORGHE		6353		84	Extravilan, UAT. Cândești, Jud. Neamț; (Tarla: 32, Parcela: 1212/89)	648		LIPSĂ CNP
3619	GRIGORA Ș GH. GHEORGHE		6389		84	Extravilan, UAT. Cândești, Jud. Neamț; (Tarla: 32, Parcela: 1217/35)	5400		LIPSĂ CNP
3620	GRIGORA Ș V. GRIGORE		3175		104	Intravilan, Loc. Dragova, UAT. Cândești, Jud. Neamț	3111		LIPSA CNP




Nr. crt.	Nume / denumire deținător	Data nașterii / CUI	Identificator	Planșa	Sector cadastral	Adresa imobilului	Suprafața în proprietate (mp)	Suprafața în posesie (mp)	Observații deținător
3621	GRIGORA Ș V. GRIGORE		3175-C1		104	Intravilan, Loc. Dragova, UAT. Căndești, Jud. Neamț	79		LIPSA CNP
			3175-C2		104	Intravilan, Loc. Dragova, UAT. Căndești, Jud. Neamț	51		
			3175-C3		104	Intravilan, Loc. Dragova, UAT. Căndești, Jud. Neamț	18		
			3175-C4		104	Intravilan, Loc. Dragova, UAT. Căndești, Jud. Neamț	5		
3622	GRIGORA Ș V. GRIGORE		3213		102	Intravilan, Loc. Dragova, UAT. Căndești, Jud. Neamț	1468		LIPSA CNP
3623	GRIGORA Ș V. GRIGORE		4803		66	Extravilan, UAT. Căndești, Jud. Neamț; (Tarla: 20, Parcela: 685/136)	3200		LIPSA CNP
3624	GRIGORA Ș V. GRIGORE		5590		104	Extravilan, UAT. Căndești, Jud. Neamț; (Tarla: 21, Parcela: 695/32)	2100		LIPSA CNP
3625	GRIGORA Ș ILEANA-ADRIANA		2817		67	Intravilan, Loc. Căndesti, UAT. Căndești, Jud. Neamț	310		- soți, LIPSA CNP
3626	GRIGORA Ș ILEANA-ADRIANA		8599		67	Intravilan, Loc. Căndesti, UAT. Căndești, Jud. Neamț	224		- soți,
3627	GRIGORA Ș ILEANA-ADRIANA		8599-C1		67	Intravilan, Loc. Căndesti, UAT. Căndești, Jud. Neamț	193		- soți,
3628	GRIGORA Ș IOANA		3291		105	Intravilan, Loc. Dragova, UAT. Căndești, Jud. Neamț	597		LIPSA CNP
3629	GRIGORA Ș IOANA		3291-C1		105	Intravilan, Loc. Dragova, UAT. Căndești, Jud. Neamț	79		LIPSA CNP
			3291-C2		105	Intravilan, Loc. Dragova, UAT. Căndești, Jud. Neamț	40		
			3291-C3		105	Intravilan, Loc. Dragova, UAT. Căndești, Jud. Neamț	28		
3630	GRIGORA Ș IOANA		4492		105	Extravilan, UAT. Căndești, Jud. Neamț; (Tarla: 22, Parcela: 697/14)	5800		LIPSA CNP
3631	GRIGORA Ș ION		2775		67	Intravilan, Loc. Căndesti, UAT. Căndești, Jud. Neamț	2193		LIPSA CNP
3632	GRIGORA Ș ION		2775-C1		67	Intravilan, Loc. Căndesti, UAT. Căndești, Jud. Neamț	159		LIPSA CNP
			2775-C2		67	Intravilan, Loc. Căndesti, UAT. Căndești, Jud. Neamț	208		
			2775-C3		67	Intravilan, Loc. Căndesti, UAT. Căndești, Jud. Neamț	97		
3633	GRIGORA Ș ION	21.03.1949	2788		64	Intravilan, Loc. Căndesti, UAT. Căndești, Jud. Neamț	2275		
			2788-C1		64	Intravilan, Loc. Căndesti, UAT. Căndești, Jud. Neamț	143		
			2788-C2		64	Intravilan, Loc. Căndesti, UAT. Căndești, Jud. Neamț	20		
			2788-C3		64	Intravilan, Loc. Căndesti, UAT. Căndești, Jud. Neamț	67		
3634	GRIGORA Ș ION	20.12.1978	2817		67	Intravilan, Loc. Căndesti, UAT. Căndești, Jud. Neamț	310		
3635	GRIGORA Ș ION		3291		105	Intravilan, Loc. Dragova, UAT. Căndești, Jud. Neamț	597		LIPSA CNP
3636	GRIGORA Ș ION		3291-C1		105	Intravilan, Loc. Dragova, UAT. Căndești, Jud. Neamț	79		LIPSA CNP
			3291-C2		105	Intravilan, Loc. Dragova, UAT. Căndești, Jud. Neamț	40		
			3291-C3		105	Intravilan, Loc. Dragova, UAT. Căndești, Jud. Neamț	28		
3637	GRIGORA Ș ION		4492		105	Extravilan, UAT. Căndești, Jud. Neamț; (Tarla: 22, Parcela: 697/14)	5800		LIPSA CNP
3638	GRIGORA Ș I. ION		4520		105	Extravilan, UAT. Căndești, Jud. Neamț; (Tarla: 22, Parcela: 697/70)	1900		LIPSA CNP
3639	GRIGORA Ș I. ION		4780		66	Extravilan, UAT. Căndești, Jud. Neamț; (Tarla: 20, Parcela: 685/34)	4000		LIPSA CNP
3640	GRIGORA Ș GH. ION		6541		91	Extravilan, UAT. Căndești, Jud. Neamț; (Tarla: 32, Parcela: 1396/79)	1000		LIPSA CNP
3641	GRIGORA Ș GH. ION		8318		86	Extravilan, UAT. Căndești, Jud. Neamț; (Tarla: 32, Parcela: 1254/47)	1000		LIPSA CNP
3642	GRIGORA Ș ION	20.12.1978	8599		67	Intravilan, Loc. Căndesti, UAT. Căndești, Jud. Neamț	224		
3643	GRIGORA Ș ION	20.12.1978	8599-C1		67	Intravilan, Loc. Căndesti, UAT. Căndești, Jud. Neamț	193		
3644	GRIGORA Ș GHE. MARIA	22.05.1952	2738		68	Extravilan, Loc. Barcanesti tarla Chiclău; (Tarla: 11, Parcela: 192/2)	1679		




Nr. crt.	Nume / denumire deținător	Data nașterii / CUI	Identificator	Planșa	Sector cadastral	Adresa imobilului	Suprafața în proprietate (mp)	Suprafața în posesie (mp)	Observații deținător
3645	GRIGORA Ș MARIA	22.05.1952	2788		64	Intravilan, Loc. Căndești, UAT. Căndești, Jud. Neamț	2275		
			2788-C1		64	Intravilan, Loc. Căndești, UAT. Căndești, Jud. Neamț	143		
			2788-C2		64	Intravilan, Loc. Căndești, UAT. Căndești, Jud. Neamț	20		
			2788-C3		64	Intravilan, Loc. Căndești, UAT. Căndești, Jud. Neamț	67		
3646	GRIGORA Ș MARIA	31.08.1973	2967		65	Intravilan, Loc. Căndești, UAT. Căndești, Jud. Neamț	5233		soți
			2967-C1		65	Intravilan, Loc. Căndești, UAT. Căndești, Jud. Neamț	118		
3647	GRIGORA Ș MARIA	31.08.1973	2967-C2		65	Intravilan, Loc. Căndești, UAT. Căndești, Jud. Neamț	203		soți
3648	GRIGORA Ș MARIA	31.08.1973	2967-C3		65	Intravilan, Loc. Căndești, UAT. Căndești, Jud. Neamț	36		soți
3649	GRIGORA Ș MARIA		359		88	Intravilan, Loc. Padureni, UAT. Căndești, Jud. Neamț	6515		- soți, LIPSA CNP
3650	GRIGORA Ș MARIA.....	22.05.1952	2738		68	Extravilan, Loc. Barcanesti tarla Chiclău; (Tarla: 11, Parcela: 192/2)	1679		
3651	GRIGORA Ș MIHAELA	25.12.1971	2863		64	Intravilan, Loc. Căndești, UAT. Căndești, Jud. Neamț	3874		-soți
3652	GRIGORA Ș GH. MIHAI		3254		103	Intravilan, Loc. Dragova, UAT. Căndești, Jud. Neamț	694		LIPSA CNP
3653	GRIGORA Ș GH. MIHAI		3254-C1		103	Intravilan, Loc. Dragova, UAT. Căndești, Jud. Neamț	58		LIPSA CNP
			3254-C2		103	Intravilan, Loc. Dragova, UAT. Căndești, Jud. Neamț	22		
3654	GRIGORA Ș NECULAI	18.06.1969	2863		64	Intravilan, Loc. Căndești, UAT. Căndești, Jud. Neamț	3874		
3655	GRIGORA Ș GH. NECULAI		2969		69	Intravilan, Loc. Dragova și extravilan comuna Căndești	4700		LIPSA CNP
3656	GRIGORA Ș GH. NECULAI		2969-C1		69	Intravilan, Loc. Dragova, UAT. Căndești, Jud. Neamț	90		LIPSA CNP
			2969-C2		69	Intravilan, Loc. Dragova, UAT. Căndești, Jud. Neamț	59		
			2969-C3		69	Intravilan, Loc. Dragova, UAT. Căndești, Jud. Neamț	33		
3657	GRIGORA Ș V. NECULAI	17.08.1916	3183		102	Intravilan, Loc. Dragova, UAT. Căndești, Jud. Neamț	5400		
3658	GRIGORA Ș NECULAI		3291		105	Intravilan, Loc. Dragova, UAT. Căndești, Jud. Neamț	597		LIPSA CNP
3659	GRIGORA Ș NECULAI		3291-C1		105	Intravilan, Loc. Dragova, UAT. Căndești, Jud. Neamț	79		LIPSA CNP
			3291-C2		105	Intravilan, Loc. Dragova, UAT. Căndești, Jud. Neamț	40		
			3291-C3		105	Intravilan, Loc. Dragova, UAT. Căndești, Jud. Neamț	28		
3660	GRIGORA Ș NECULAI		4492		105	Extravilan, UAT. Căndești, Jud. Neamț; (Tarla: 22, Parcela: 697/14)	5800		LIPSA CNP
3661	GRIGORA Ș NICOLETA		3318		105	Intravilan, Loc. Dragova și extravilan comuna Căndești	5000		soți, LIPSA CNP
3662	GRIGORA Ș NICOLETA		3318-C1		105	Intravilan, Loc. Dragova, UAT. Căndești, Jud. Neamț	154		soți, LIPSA CNP
			3318-C2		105	Intravilan, Loc. Dragova, UAT. Căndești, Jud. Neamț	69		
			3318-C3		105	Intravilan, Loc. Dragova, UAT. Căndești, Jud. Neamț	35		
			3318-C4		105	Intravilan, Loc. Dragova, UAT. Căndești, Jud. Neamț	75		
3663	GRIGORA Ș TATIANA		3278		104	Intravilan, Loc. Dragova și extravilan comuna Căndești	3358		LIPSA CNP
3664	GRIGORA Ș TATIANA		5980		90	Extravilan, UAT. Căndești, Jud. Neamț (Tarla: 33, Parcela: 1460/22A)	1500		LIPSA CNP
3665	GRIGORA Ș TUDOREL	02.09.1978	3318		105	Intravilan, Loc. Dragova și extravilan comuna Căndești	5000		
3666	GRIGORA Ș TUDOREL	02.09.1978	3318-C1		105	Intravilan, Loc. Dragova, UAT. Căndești, Jud. Neamț	154		
			3318-C2		105	Intravilan, Loc. Dragova, UAT. Căndești, Jud. Neamț	69		
			3318-C3		105	Intravilan, Loc. Dragova, UAT. Căndești, Jud. Neamț	35		



Nr. crt.	Nume / denumire deținător	Data nașterii / CUI	Identificator	Planșa	Sector cadastral	Adresa imobilului	Suprafața în proprietate (mp)	Suprafața în posesie (mp)	Observații deținător
3666	GRIGORA Ș TUDOREL	02.09.1978	3318-C4		105	Intravilan, Loc. Dragova, UAT. Căndești, Jud. Neamț	75		
3667	GRIGORA Ș M. VALERIA		4491		105	Intravilan, Loc. Dragova, UAT. Căndești, Jud. Neamț	567		LIPSĂ CNP
3668	GRIGORA Ș GH. VASILE		5553		68	Intravilan, Loc. Căndești, UAT. Căndești, Jud. Neamț	700		LIPSĂ CNP
3669	GRIGORA Ș GH. VASILE		5553-C1		68	Intravilan, Loc. Căndești, UAT. Căndești, Jud. Neamț	84		LIPSĂ CNP
3670	GRIGORAS ION		5859		53	Extravilan, UAT. Căndești, Jud. Neamț; (Tarla: 10, Parcela: 445/53; Tarla: 10, Parcela: 444; Tarla: 10, Parcela: 448/53)	9000		LIPSĂ CNP
3671	GRIGORAS GH. NECULAI		4515		105	Intravilan, Loc. Dragova și extravilan comuna Căndești	5200		LIPSĂ CNP
3672	GRIGORE I. GHEORGHE		1924		79	Intravilan, Loc. Barcanesti și extravilan comuna Căndești	2800		LIPSA CNP
3673	GRIGORE GHEORGHE	07.03.1935	4721		94	Extravilan punct Tiganca; (Tarla: 30, Parcela: 932/132A)	4900		
3674	GRIGORE I. GHEORGHE		5797		92	Extravilan, UAT. Căndești, Jud. Neamț; (Tarla: 32, Parcela: 1317/23A)	3600		LIPSĂ CNP
3675	GROSU CASANDRA		3146		104	Intravilan, Loc. Dragova, UAT. Căndești, Jud. Neamț	914		LIPSA CNP
3676	GROSU CASANDRA		3146-C1		104	Intravilan, Loc. Dragova, UAT. Căndești, Jud. Neamț	50		LIPSA CNP
3677	GROSU GH. CASANDRA		4793		66	Extravilan, UAT. Căndești, Jud. Neamț; (Tarla: 20, Parcela: 685/118)	7000		LIPSĂ CNP
3678	GROSU V. CATRINA		3298		105	Intravilan, Loc. Dragova, UAT. Căndești, Jud. Neamț	1940		LIPSĂ CNP
3679	GROSU V. CATRINA		4483		105	Intravilan, Loc. Dragova, UAT. Căndești, Jud. Neamț	991		LIPSĂ CNP
3680	GROSU V. CATRINA		4504		105	Intravilan, Loc. Dragova și extravilan comuna Căndești	2600		LIPSĂ CNP
3681	GROSU V. CATRINA		4783		66	Extravilan, UAT. Căndești, Jud. Neamț; (Tarla: 20, Parcela: 685/32)	8628		LIPSĂ CNP
3682	GROSU DANIELA	29.08.1979	3024-C1		104	Intravilan, Loc. Dragova, UAT. Căndești, Jud. Neamț	95		soți
3683	GROSU DANIELA	29.08.1979	3024-C2		104	Intravilan, Loc. Dragova, UAT. Căndești, Jud. Neamț	100		soți
			3024-C3		104	Intravilan, Loc. Dragova, UAT. Căndești, Jud. Neamț	34		
3684	GROSU DANIELA	29.08.1979	3216		103	Intravilan, Loc. Dragova, UAT. Căndești, Jud. Neamț	1141		- bun comun
3685	GROSU DANIELA	29.08.1979	3297		105	Intravilan, Loc. Dragova extravilan com. Căndești	10703		soți
			3297-C1		105	Intravilan, Loc. Dragova, UAT. Căndești, Jud. Neamț	87		
3686	GROSU DANIELA	29.08.1979	3297-C2		105	Intravilan, Loc. Dragova, UAT. Căndești, Jud. Neamț	116		soți
			3297-C3		105	Intravilan, Loc. Dragova, UAT. Căndești, Jud. Neamț	33		
3687	GROSU DANIELA	29.08.1979	4499		105	Intravilan, Loc. Dragova și extravilan comuna Căndești	9642		LIPSĂ CNP
3688	GROSU M. GEORGEL	02.02.1962	3132		69	Intravilan, Loc. Dragova și extravilan comuna Căndești	11229		
3689	GROSU GEORGEL		3220		69	Intravilan, Loc. Dragova, UAT. Căndești, Jud. Neamț	1108		LIPSA CNP
3690	GROSU GEORGEL		3220-C1		69	Intravilan, Loc. Dragova, UAT. Căndești, Jud. Neamț	192		LIPSA CNP
3691	GROSU GEORGEL	02.02.1962	4750		66	Extravilan, Loc. Barcanesti punct (Peste Dragova); (Tarla: 20, Parcela: 685/92)	10000		
3692	GROSU ILIE	28.12.1949	3317		105	Intravilan, Loc. Dragova, UAT. Căndești, Jud. Neamț	5259		
3693	GROSU ILIE	28.12.1949	3317-C1		105	Intravilan, Loc. Dragova, UAT. Căndești, Jud. Neamț	68		
			3317-C2		105	Intravilan, Loc. Dragova, UAT. Căndești, Jud. Neamț	59		
3694	GROSU N. ILIE		4800		66	Extravilan, UAT. Căndești, Jud. Neamț; (Tarla: 20, Parcela: 685/134)	6000		LIPSĂ CNP
3695	GROSU N. ILIE		5485		101	Extravilan, UAT. Căndești, Jud. Neamț; (Tarla: 29, Parcela: 800/58)	4400		LIPSĂ CNP
3696	GROSU N. ILIE		5610		104	Intravilan, Loc. Dragova, UAT. Căndești, Jud. Neamț	6400		LIPSA CNP




Nr. crt.	Nume / denumire deținător	Data nașterii / CUI	Identificator	Planșa	Sector cadastral	Adresa imobilului	Suprafața în proprietate (mp)	Suprafața în posesie (mp)	Observații deținător
3697	GROSU IOANA	21.06.1966	2738		68	Extravilan, Loc. Barcanesti tarla Chiclău; (Tarla: 11, Parcela: 192/2)	1679		
3698	GROSU IOANA	21.06.1966	2738		68	Extravilan, Loc. Barcanesti tarla Chiclău; (Tarla: 11, Parcela: 192/2)	1679		
3699	GROSU ION	22.04.1978	3024		104	Intravilan, Loc. Dragova, UAT. Căndești, Jud. Neamț	714		
3700	GROSU ION	22.04.1978	3024		104	Intravilan, Loc. Dragova, UAT. Căndești, Jud. Neamț	714		
3701	GROSU ION	22.04.1978	3024-C1		104	Intravilan, Loc. Dragova, UAT. Căndești, Jud. Neamț	95		
3702	GROSU ION	22.04.1978	3024-C2		104	Intravilan, Loc. Dragova, UAT. Căndești, Jud. Neamț	100		
			3024-C3		104	Intravilan, Loc. Dragova, UAT. Căndești, Jud. Neamț	34		
3703	GROSU ION	22.04.1978	3216		103	Intravilan, Loc. Dragova, UAT. Căndești, Jud. Neamț	1141		
3704	GROSU ION	22.04.1978	3297		105	Intravilan, Loc. Dragova extravilan com. Cindesti	10703		
			3297-C1		105	Intravilan, Loc. Dragova, UAT. Căndești, Jud. Neamț	87		
3705	GROSU ION	22.04.1978	3297-C2		105	Intravilan, Loc. Dragova, UAT. Căndești, Jud. Neamț	116		
			3297-C3		105	Intravilan, Loc. Dragova, UAT. Căndești, Jud. Neamț	33		
3706	GROSU GH. ION	14.09.1953	4484		105	Intravilan, Loc. Dragova, UAT. Căndești, Jud. Neamț	706		
3707	GROSU GH. ION	14.09.1953	4484-C1		105	Intravilan, Loc. Dragova, UAT. Căndești, Jud. Neamț	75		
			4484-C2		105	Intravilan, Loc. Dragova, UAT. Căndești, Jud. Neamț	63		
			4484-C3		105	Intravilan, Loc. Dragova, UAT. Căndești, Jud. Neamț	20		
3708	GROSU ION	22.04.1978	4499		105	Intravilan, Loc. Dragova si extravilan comuna Căndești	9642		- bun comun LIPSĂ CNP
3709	GROSU N. ION		4800		66	Extravilan, UAT. Căndești, Jud. Neamț; (Tarla: 20, Parcela: 685/134)	6000		LIPSĂ CNP
3710	GROSU N. ION		5485		101	Extravilan, UAT. Căndești, Jud. Neamț; (Tarla: 29, Parcela: 800/58)	4400		LIPSĂ CNP
3711	GROSU N. ION		5610		104	Intravilan, Loc. Dragova, UAT. Căndești, Jud. Neamț	6400		LIPSA CNP
3712	GROSU N. ION		5612		104	Intravilan, Loc. Dragova, UAT. Căndești, Jud. Neamț	5327		LIPSA CNP
3713	GROSU N. ION		6513		87	Extravilan, UAT. Căndești, Jud. Neamț; (Tarla: 32, Parcela: 1254/13)	2700		LIPSĂ CNP
3714	GROSU MARIA	13.10.1954	3263		102	Intravilan, Loc. Dragova, UAT. Căndești, Jud. Neamț	809		
3715	GROSU MARIA	13.10.1954	3263-C1		102	Intravilan, Loc. Dragova, UAT. Căndești, Jud. Neamț	88		
3716	GROSU MARIA	13.10.1954	3263-C2		102	Intravilan, Loc. Dragova, UAT. Căndești, Jud. Neamț	121		
			3263-C3		102	Intravilan, Loc. Dragova, UAT. Căndești, Jud. Neamț	24		
3717	GROSU I. MARIA		3283		105	Intravilan, Loc. Dragova, UAT. Căndești, Jud. Neamț	789		LIPSĂ CNP
3718	GROSU I. MARIA		3283-C1		105	Intravilan, Loc. Dragova, UAT. Căndești, Jud. Neamț	74		
			3283-C2		105	Intravilan, Loc. Dragova, UAT. Căndești, Jud. Neamț	54		LIPSĂ CNP
			3283-C3		105	Intravilan, Loc. Dragova, UAT. Căndești, Jud. Neamț	38		
3719	GROSU V. MIRCEA		4779		66	Extravilan, UAT. Căndești, Jud. Neamț; (Tarla: 20, Parcela: 685/28)	4000		LIPSĂ CNP
3720	GROSU V. MIRCEA		4851		66	Extravilan, Loc. Barcanesti, UAT. Căndești, Jud. Neamț; (Tarla: 20, Parcela: 685/28)	4000		LIPSĂ CNP
3721	GROSU GR. NECULAI		3207		103	Intravilan, Loc. Dragova, UAT. Căndești, Jud. Neamț	4371		LIPSĂ CNP
3722	GROSU GR. NECULAI		3207-C1		103	Intravilan, Loc. Dragova, UAT. Căndești, Jud. Neamț	43		LIPSĂ CNP
3723	GROSU GR. NECULAI		4766		66	Extravilan, UAT. Căndești, Jud. Neamț; (Tarla: 20, Parcela: 685/110)	14300		LIPSĂ CNP




Nr. crt.	Nume / denumire deținător	Data nașterii / CUI	Identificator	Planșa	Sector cadastral	Adresa imobilului	Suprafața în proprietate (mp)	Suprafața în posesie (mp)	Observații deținător
3724	GURLAN ANICA		605		81	Intravilan, Loc. Padureni și extravilan comuna Căndești	5400		LIPSĂ CNP
3725	GURLAN ANICA		605-C1		81	Intravilan, Loc. Padureni, UAT. Căndești, Jud. Neamț	107		LIPSĂ CNP
			605-C2		81	Intravilan, Loc. Padureni, UAT. Căndești, Jud. Neamț	39		
			605-C3		81	Intravilan, Loc. Padureni, UAT. Căndești, Jud. Neamț	32		
			605-C4		81	Intravilan, Loc. Padureni, UAT. Căndești, Jud. Neamț	19		
3726	GURLAN ANICA		649		81	Intravilan, Loc. Padureni și extravilan comuna Căndești	4900		LIPSĂ CNP
3727	GURLAN FILARETA		657		81	Intravilan, Loc. Padureni și extravilan comuna Căndești	12853		LIPSĂ CNP
3728	GURLAN FILARETA		657-C1		81	Intravilan, Loc. Padureni, UAT. Căndești, Jud. Neamț	78		LIPSĂ CNP
			657-C2		81	Intravilan, Loc. Padureni, UAT. Căndești, Jud. Neamț	10		
			657-C3		81	Intravilan, Loc. Padureni, UAT. Căndești, Jud. Neamț	55		
3729	GURLAN FILARETA		675		81	Intravilan, Loc. Padureni, UAT. Căndești, Jud. Neamț	1947		LIPSĂ CNP
3730	GURLAN FILARETA		675-C1		81	Intravilan, Loc. Padureni, UAT. Căndești, Jud. Neamț	33		LIPSĂ CNP
			675-C2		81	Intravilan, Loc. Padureni, UAT. Căndești, Jud. Neamț	19		
3731	GURLAN PV. GHEORGHE		623		81	Intravilan, Loc. Padureni și extravilan comuna Căndești	23500		LIPSĂ CNP
3732	GURLAN PV. GHEORGHE		623-C1		81	Intravilan, Loc. Padureni, UAT. Căndești, Jud. Neamț	125		LIPSĂ CNP
			623-C2		81	Intravilan, Loc. Padureni, UAT. Căndești, Jud. Neamț	52		
3733	HAIĐĂU EUGEN		5852		53	Extravilan, UAT. Căndești, Jud. Neamț; (Tarla: 10, Parcela: 445/42; Tarla: 10, Parcela: 444; Tarla: 10, Parcela: 448/42)	45000		LIPSĂ CNP
3734	HĂ ȘIE MĂDĂLINA PETRONELA	04.07.1991	2628		75	Intravilan, Loc. Barcanesti, UAT. Căndești, Jud. Neamț	1629		
3735	HĂ ȘIE MĂDĂLINA PETRONELA	04.07.1991	2628-C1		75	Intravilan, Loc. Barcanesti, UAT. Căndești, Jud. Neamț	173		
3736	HANGANIȚA GHEORGHE		4255		99	Intravilan, Loc. Târdeni Mici, UAT. Căndești, Jud. Neamț	2500		LIPSĂ CNP
3737	HANGANIȚA GHEORGHE		6068		90	Extravilan, UAT. Căndești, Jud. Neamț; (Tarla: 33, Parcela: 1460/61)	2500		LIPSĂ CNP
3738	HANGANIȚA GHEORGHE		8408		91	Extravilan, UAT. Căndești, Jud. Neamț; (Tarla: 32, Parcela: 1396/10)	7000		LIPSĂ CNP
3739	HANGANIȚA ION		4255		99	Intravilan, Loc. Târdeni Mici, UAT. Căndești, Jud. Neamț	2500		LIPSĂ CNP
3740	HANGANIȚA ION		6068		90	Extravilan, UAT. Căndești, Jud. Neamț; (Tarla: 33, Parcela: 1460/61)	2500		LIPSĂ CNP
3741	HANGANIȚA ION		8408		91	Extravilan, UAT. Căndești, Jud. Neamț; (Tarla: 32, Parcela: 1396/10)	7000		LIPSĂ CNP
3742	HĂNGĂNIȚA CONSTANTIN		4255		99	Intravilan, Loc. Târdeni Mici, UAT. Căndești, Jud. Neamț	2500		LIPSĂ CNP
3743	HĂNGĂNIȚA CONSTANTIN		6068		90	Extravilan, UAT. Căndești, Jud. Neamț; (Tarla: 33, Parcela: 1460/61)	2500		LIPSĂ CNP
3744	HĂNGĂNIȚA CONSTANTIN		8408		91	Extravilan, UAT. Căndești, Jud. Neamț; (Tarla: 32, Parcela: 1396/10)	7000		LIPSĂ CNP
3745	HĂNGĂNIȚA ID. MARIA		4266		99	Intravilan, Loc. Barcanesti și extravilan comuna Căndești	1800		LIPSĂ CNP
3746	HĂNGĂNIȚA ID. MARIA		6478		91	Extravilan, UAT. Căndești, Jud. Neamț; (Tarla: 32, Parcela: 1396/27)	2400		LIPSĂ CNP
3747	HĂNGĂNIȚA ID. MARIA		6482		91	Extravilan, UAT. Căndești, Jud. Neamț; (Tarla: 32, Parcela: 1396/20)	1100		LIPSĂ CNP
3748	HĂNGĂNIȚA ID. MARIA		8384		91	Extravilan, UAT. Căndești, Jud. Neamț; (Tarla: 32, Parcela: 1396/12)	5411		LIPSĂ CNP
3749	HĂNGĂNIȚA ID. MARIA		8385		91	Extravilan, UAT. Căndești, Jud. Neamț; (Tarla: 32, Parcela: 1396/12)	1589		LIPSĂ CNP
3750	HĂNGĂNIȚA NECULAI		4255		99	Intravilan, Loc. Târdeni Mici, UAT. Căndești, Jud. Neamț	2500		LIPSĂ CNP
3751	HĂNGĂNIȚA NECULAI		6068		90	Extravilan, UAT. Căndești, Jud. Neamț; (Tarla: 33, Parcela: 1460/61)	2500		LIPSĂ CNP



Nr. crt.	Nume / denumire deținător	Data nașterii / CUI	Identificator	Planșa	Sector cadastral	Adresa imobilului	Suprafața în proprietate (mp)	Suprafața în posesie (mp)	Observații deținător
3752	HĂNGĂNIȚA NECULAI		8408		91	Extravilan, UAT. Cândești, Jud. Neamț; (Tarla: 32, Parcela: 1396/10)	7000		LIPSĂ CNP
3753	HĂNGĂNIȚA VASILE		4255		99	Intravilan, Loc. Târdenui Mici, UAT. Cândești, Jud. Neamț	2500		LIPSĂ CNP
3754	HĂNGĂNIȚA VASILE		6068		90	Extravilan, UAT. Cândești, Jud. Neamț; (Tarla: 33, Parcela: 1460/61)	2500		LIPSĂ CNP
3755	HĂNGĂNIȚA VASILE		8408		91	Extravilan, UAT. Cândești, Jud. Neamț; (Tarla: 32, Parcela: 1396/10)	7000		LIPSĂ CNP
3756	HANGANU GH. NECULAI		6030		90	Extravilan, UAT. Cândești, Jud. Neamț; (Tarla: 33, Parcela: 1460/67)	3600		LIPSĂ CNP
3757	HANGANU OLGA		3215		103	Intravilan, Loc. Dragova, UAT. Cândești, Jud. Neamț	1448		LIPSĂ CNP
3758	HANGANU OLGA		3215-C1		103	Intravilan, Loc. Dragova, UAT. Cândești, Jud. Neamț	51		LIPSĂ CNP
			3215-C2		103	Intravilan, Loc. Dragova, UAT. Cândești, Jud. Neamț	27		
3759	HANGANU C. VASILE		5597		104	Extravilan, UAT. Cândești, Jud. Neamț; (Tarla: 21, Parcela: 695/43)	2800		LIPSĂ CNP
3760	HARIGA ARISTITA		2948		101	Intravilan, Loc. Barcanesti, Nr.142, UAT. Cândești, Jud. Neamț	4283		LIPSĂ CNP
			2948-C1		101	Intravilan, Loc. Barcanesti, UAT. Cândești, Jud. Neamț	58		
			2948-C2		101	Intravilan, Loc. Barcanesti, UAT. Cândești, Jud. Neamț	26		
			2948-C3		101	Intravilan, Loc. Barcanesti, UAT. Cândești, Jud. Neamț	26		
3761	HARIGA CĂTĂLIN	02.01.1981	2554		101	Intravilan, Loc. Barcanesti, UAT. Cândești, Jud. Neamț	2108		
			2554-C1		101	Intravilan, Loc. Barcanesti, UAT. Cândești, Jud. Neamț	90		
3762	HARIGA CĂTĂLIN	02.01.1981	2554-C2		101	Intravilan, Loc. Barcanesti, UAT. Cândești, Jud. Neamț	49		
			2554-C3		101	Intravilan, Loc. Barcanesti, UAT. Cândești, Jud. Neamț	47		
3763	HARIGA GH. CONSTANTIN		1231		81	Intravilan, Loc. Padureni, UAT. Cândești, Jud. Neamț	3600		LIPSĂ CNP
3764	HARIGA CONSTANTIN	19.05.1974	2887		101	Intravilan, Loc. Barcanesti, UAT. Cândești, Jud. Neamț	2700		(soti)
3765	HARIGA CONSTANTIN	19.05.1974	2887-C1		101	Intravilan, Loc. Barcanesti, UAT. Cândești, Jud. Neamț	20		(soti)
3766	HARIGA CONSTANTIN	19.05.1974	2906		101	Intravilan, Loc. Barcanesti, UAT. Cândești, Jud. Neamț	1584		
			2906-C3		101	Intravilan, Loc. Barcanesti, UAT. Cândești, Jud. Neamț	40		
3767	HARIGA CONSTANTIN	19.05.1974	2906-C1		101	Intravilan, Loc. Barcanesti, UAT. Cândești, Jud. Neamț	232		
			2906-C2		101	Intravilan, Loc. Barcanesti, UAT. Cândești, Jud. Neamț	38		
3768	HARIGA CONSTANTIN	19.05.1974	2906-C1		101	Intravilan, Loc. Barcanesti, UAT. Cândești, Jud. Neamț	232		
			2906-C2		101	Intravilan, Loc. Barcanesti, UAT. Cândești, Jud. Neamț	38		
3769	HARIGA CONSTANTIN		2948		101	Intravilan, Loc. Barcanesti, Nr.142, UAT. Cândești, Jud. Neamț	4283		LIPSĂ CNP
			2948-C1		101	Intravilan, Loc. Barcanesti, UAT. Cândești, Jud. Neamț	58		
			2948-C2		101	Intravilan, Loc. Barcanesti, UAT. Cândești, Jud. Neamț	26		
			2948-C3		101	Intravilan, Loc. Barcanesti, UAT. Cândești, Jud. Neamț	26		
3770	HARIGA GH. CONSTANTIN		5480		101	Extravilan, UAT. Cândești, Jud. Neamț; (Tarla: 29, Parcela: 800/45)	2800		LIPSĂ CNP
3771	HARIGA DOINA		2548		75	Intravilan, Loc. Barcanesti, UAT. Cândești, Jud. Neamț	702		LIPSĂ CNP
3772	HARIGA DOINA		2548-C1		75	Intravilan, Loc. Barcanesti, UAT. Cândești, Jud. Neamț	49		LIPSĂ CNP
3773	HARIGA DUMITRITA - ADINA	04.09.1991	2948		101	Intravilan, Loc. Barcanesti, Nr.142, UAT. Cândești, Jud. Neamț	4283		- nec.
			2948-C1		101	Intravilan, Loc. Barcanesti, UAT. Cândești, Jud. Neamț	58		
			2948-C2		101	Intravilan, Loc. Barcanesti, UAT. Cândești, Jud. Neamț	26		



Nr. crt.	Nume / denumire deținător	Data nașterii / CUI	Identificator	Planșa	Sector cadastral	Adresa imobilului	Suprafața în proprietate (mp)	Suprafața în posesie (mp)	Observații deținător
3773	HARIGA DUMITRITA - ADINA	04.09.1991	2948-C3		101	Intravilan, Loc. Barcanesti, UAT. Căndești, Jud. Neamț	26		- nec.
3774	HARIGA GH. ECATERINA		2993		101	Intravilan, Loc. Barcanesti și extravilan comuna Căndești	7079		LIPSĂ CNP
3775	HARIGA GH. ECATERINA		2993-C1		101	Intravilan, Loc. Barcanesti, UAT. Căndești, Jud. Neamț	56		LIPSĂ CNP
			2993-C2		101	Intravilan, Loc. Barcanesti, UAT. Căndești, Jud. Neamț	25		
3776	HARIGA GH. ECATERINA		5479		101	Extravilan, UAT. Căndești, Jud. Neamț; (Tarla: 29, Parcela: 800/46)	2800		LIPSĂ CNP
3777	HARIGA GH. ECATERINA		5680		101	Intravilan, Loc. Barcanesti și extravilan comuna Căndești	4689		LIPSĂ CNP
3778	HARIGA ION		2938		101	Intravilan, Loc. Barcanesti și extravilan comuna Căndești	2678		LIPSĂ CNP
3779	HARIGA MARIA	28.01.1976	2887		101	Intravilan, Loc. Barcanesti, UAT. Căndești, Jud. Neamț	2700		
3780	HARIGA MARIA	28.01.1976	2887-C1		101	Intravilan, Loc. Barcanesti, UAT. Căndești, Jud. Neamț	20		
3781	HARIGA MARIA	28.01.1976	2906		101	Intravilan, Loc. Barcanesti, UAT. Căndești, Jud. Neamț	1584		soți
			2906-C3		101	Intravilan, Loc. Barcanesti, UAT. Căndești, Jud. Neamț	40		
3782	HARIGA MARIA	28.01.1976	2906-C1		101	Intravilan, Loc. Barcanesti, UAT. Căndești, Jud. Neamț	232		soți
			2906-C2		101	Intravilan, Loc. Barcanesti, UAT. Căndești, Jud. Neamț	38		
3783	HARIGA VASILE		2552		75	Intravilan, Loc. Barcanesti, UAT. Căndești, Jud. Neamț	699		LIPSĂ CNP
3784	HARIGA VASILE		2552-C1		75	Intravilan, Loc. Barcanesti, UAT. Căndești, Jud. Neamț	79		LIPSĂ CNP
3785	HARIGA GH. VASILE		2994		101	Intravilan, Loc. Barcanesti și extravilan comuna Căndești	925		LIPSĂ CNP
3786	HARIGA GH. VASILE		5450		101	Intravilan, Loc. Barcanesti și extravilan comuna Căndești	6600		LIPSĂ CNP
3787	HARO Ș NICOLETA	05.05.1966	3174		69	Intravilan, Loc. Dragova, UAT. Căndești, Jud. Neamț	1800		- soti
			3174-C1		69	Intravilan, Loc. Dragova, UAT. Căndești, Jud. Neamț	71		
3788	HARO Ș NICOLETA	05.05.1966	3174-C2		69	Intravilan, Loc. Dragova, UAT. Căndești, Jud. Neamț	119		- soti
3789	HARO Ș ROMICĂ	17.11.1967	3174		69	Intravilan, Loc. Dragova, UAT. Căndești, Jud. Neamț	1800		
			3174-C1		69	Intravilan, Loc. Dragova, UAT. Căndești, Jud. Neamț	71		
3790	HARO Ș ROMICĂ	17.11.1967	3174-C2		69	Intravilan, Loc. Dragova, UAT. Căndești, Jud. Neamț	119		
3791	HEISU AUREL		3096		70	Extravilan, UAT. Căndești, Jud. Neamț; (Tarla: 24, Parcela: 721/1)	4212		LIPSĂ CNP
3792	HEISU AUREL		3096		70	Extravilan, UAT. Căndești, Jud. Neamț; (Tarla: 24, Parcela: 721/1)	4212		LIPSĂ CNP
3793	HEISU AUREL		3096		70	Extravilan, UAT. Căndești, Jud. Neamț; (Tarla: 24, Parcela: 721/1)	4212		LIPSĂ CNP
3794	HEISU AUREL	20.07.1931	3138		103	Intravilan, Loc. Dragova, UAT. Căndești, Jud. Neamț	4263		
3795	HEISU AUREL		3171		69	Intravilan, Loc. Dragova, UAT. Căndești, Jud. Neamț	9600		LIPSA CNP
3796	HEISU AUREL		3171		69	Intravilan, Loc. Dragova, UAT. Căndești, Jud. Neamț	9600		LIPSA CNP
3797	HEISU AUREL		3171		69	Intravilan, Loc. Dragova, UAT. Căndești, Jud. Neamț	9600		LIPSA CNP
3798	HEISU AUREL		3199		103	Intravilan, Loc. Dragova, UAT. Căndești, Jud. Neamț	940		LIPSĂ CNP
3799	HEISU GH. AUREL		4455		100	Extravilan, UAT. Căndești, Jud. Neamț; (Tarla: 29, Parcela: 823/157)	7400		LIPSĂ CNP
3800	HEISU GH. AUREL		4485		105	Intravilan, Loc. Dragova, UAT. Căndești, Jud. Neamț	4400		LIPSĂ CNP
3801	HEISU AUREL		4489		105	Intravilan, Loc. Dragova și extravilan comuna Căndești	18800		LIPSĂ CNP
3802	HEISU GH. AUREL		5631		70	Extravilan, UAT. Căndești, Jud. Neamț; (Tarla: 24, Parcela: 721/44)	3800		LIPSĂ CNP
3803	HEISU GH. AUREL		6307		53	Extravilan, UAT. Căndești, Jud. Neamț; (Tarla: 10, Parcela: 448/53)	10000		LIPSĂ CNP




Nr. crt.	Nume / denumire deținător	Data nașterii / CUI	Identificator	Planșa	Sector cadastral	Adresa imobilului	Suprafața în proprietate (mp)	Suprafața în posesie (mp)	Observații deținător
3804	HEISU CATINCA		2748		101	Intravilan, Loc. Barcanesti, UAT. Cândești, Jud. Neamț	12800		LIPSĂ CNP
3805	HEISU CATINCA		2748-C1		101	Intravilan, Loc. Barcanesti, UAT. Cândești, Jud. Neamț	37		LIPSĂ CNP
3806	HEISU I. CATINCA		4792		66	Extravilan, UAT. Cândești, Jud. Neamț; (Tarla: 20, Parcela: 685/29)	1790		LIPSĂ CNP
3807	HEISU I. CATINCA		5633		70	Extravilan, UAT. Cândești, Jud. Neamț; (Tarla: 24, Parcela: 721/19)	5400		LIPSĂ CNP
3808	HEISU CATINCA		5750		92	Extravilan, UAT. Cândești, Jud. Neamț; (Tarla: 32, Parcela: 1317/42)	9400		LIPSĂ CNP
3809	HEISU GH. ELENA		3247		103	Intravilan, Loc. Dragova, UAT. Cândești, Jud. Neamț	956		LIPSĂ CNP
3810	HEISU GH. ELENA		3247-C1		103	Intravilan, Loc. Dragova, UAT. Cândești, Jud. Neamț	51		LIPSĂ CNP
			3247-C2		103	Intravilan, Loc. Dragova, UAT. Cândești, Jud. Neamț	69		
			3247-C3		103	Intravilan, Loc. Dragova, UAT. Cândești, Jud. Neamț	9		
3811	HEISU GH. ELENA		4486		105	Intravilan, Loc. Dragova, UAT. Cândești, Jud. Neamț	3600		LIPSĂ CNP
3812	HEISU GH. ELENA		4724		94	Extravilan, UAT. Cândești, Jud. Neamț; (Tarla: 30, Parcela: 932/138)	5000		LIPSĂ CNP
3813	HEISU I. IACOB		2598		71	Intravilan, Loc. Barcanesti, UAT. Cândești, Jud. Neamț	5198		LIPSĂ CNP
3814	HEISU I. IACOB		2598-C1		71	Intravilan, Loc. Barcanesti, UAT. Cândești, Jud. Neamț	66		LIPSĂ CNP
			2598-C2		71	Intravilan, Loc. Barcanesti, UAT. Cândești, Jud. Neamț	70		
3815	HEISU I. IACOB		2621		71	Intravilan, Loc. Barcanesti și extravilan comuna Cândești	15545		LIPSĂ CNP
3816	HEISU I. IACOB		2621-C1		71	Intravilan, Loc. Barcanesti, UAT. Cândești, Jud. Neamț	134		LIPSĂ CNP
			2621-C2		71	Intravilan, Loc. Barcanesti, UAT. Cândești, Jud. Neamț	35		
			2621-C3		71	Intravilan, Loc. Barcanesti, UAT. Cândești, Jud. Neamț	69		
3817	HEISU IC. IACOB		2701		101	Intravilan, Loc. Barcanesti, UAT. Cândești, Jud. Neamț	977		LIPSĂ CNP
3818	HEISU IC. IACOB		3142		69	Intravilan, Loc. Dragova ȘI INTRAVILAN BĂRCĂNE ȘTI și extravilan comuna Cândești	5702		LIPSA CNP
3819	HEISU IC. IACOB		3329		105	Intravilan, Loc. Dragova, UAT. Cândești, Jud. Neamț	6400		LIPSĂ CNP
3820	HEISU IC. IACOB		4814		66	Extravilan, UAT. Cândești, Jud. Neamț; (Tarla: 20, Parcela: 685/28)	1800		LIPSĂ CNP
3821	HEISU IC. IACOB		4862		69	Intravilan, Loc. Dragova, UAT. Cândești, Jud. Neamț	5323		LIPSA CNP
3822	HEISU CL. MARIEA	04.11.1926	3125		69	Intravilan, Loc. Dragova EXTRAVILAN CÂNDE ȘTI SI INTRAVILAN BĂRCĂNE ȘTI	16200		
3823	HEISU NECULAI		3237-C1		103	Intravilan, Loc. Dragova, UAT. Cândești, Jud. Neamț	47		LIPSĂ CNP
3824	HEISU NECULAI		3328		105	Intravilan, Loc. Dragova, UAT. Cândești, Jud. Neamț	2600		LIPSĂ CNP
3825	HEISU E. NICULINA	08.08.1932	1843		79	Intravilan, Loc. Barcanesti, UAT. Cândești, Jud. Neamț	2155		
3826	HEISU E. NICULINA	08.08.1932	1935		79	Intravilan, Loc. Barcanesti, UAT. Cândești, Jud. Neamț	1717		
3827	HEISU E. NICULINA	08.08.1932	2014		79	Intravilan, Loc. Barcanesti, UAT. Cândești, Jud. Neamț	3462		
3828	HEISU E. NICULINA	08.08.1932	4692		94	Intravilan, Loc. Târdenui Mic și extravilan comuna Cândești	7200		
3829	HEISU E. NICULINA	08.08.1932	4702		94	Extravilan, UAT. Cândești, Jud. Neamț; (Tarla: 30, Parcela: 948/168)	2800		
3830	HEISU VASILE		2621		71	Intravilan, Loc. Barcanesti și extravilan comuna Cândești	15545		LIPSĂ CNP
3831	HEISU VASILE		2621-C1		71	Intravilan, Loc. Barcanesti, UAT. Cândești, Jud. Neamț	134		LIPSĂ CNP
			2621-C2		71	Intravilan, Loc. Barcanesti, UAT. Cândești, Jud. Neamț	35		
			2621-C3		71	Intravilan, Loc. Barcanesti, UAT. Cândești, Jud. Neamț	69		



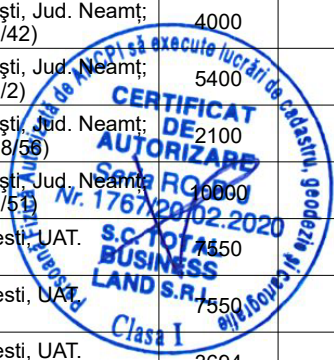
Nr. crt.	Nume / denumire deținător	Data nașterii / CUI	Identificator	Planșa	Sector cadastral	Adresa imobilului	Suprafața în proprietate (mp)	Suprafața în posesie (mp)	Observații deținător
3832	HEISU V. VASILE		3199		103	Intravilan, Loc. Dragova, UAT. Căndești, Jud. Neamț	940		LIPSĂ CNP
3833	HEISU V. VASILE		4489		105	Intravilan, Loc. Dragova și extravilan comuna Căndești	18800		LIPSĂ CNP
3834	HEI ȘU GH. ALEXANDRU		3300		105	Intravilan, Loc. Dragova, UAT. Căndești, Jud. Neamț	9972		LIPSĂ CNP
3835	HEI ȘU GH. ALEXANDRU		3300-C1		105	Intravilan, Loc. Dragova, UAT. Căndești, Jud. Neamț	30		LIPSĂ CNP
			3300-C2		105	Intravilan, Loc. Dragova, UAT. Căndești, Jud. Neamț	29		
			3300-C3		105	Intravilan, Loc. Dragova, UAT. Căndești, Jud. Neamț	26		
			3300-C4		105	Intravilan, Loc. Dragova, UAT. Căndești, Jud. Neamț	29		
3836	HEI ȘU GH. ALEXANDRU		4820		66	Extravilan, UAT. Căndești, Jud. Neamț; (Tarla: 20, Parcela: 685/151)	2500		LIPSĂ CNP
3837	HIRȚASCU GHEORGHE		2211		97	Intravilan, Loc. Târdeni Mici, UAT. Căndești, Jud. Neamț	730		LIPSĂ CNP
3838	HIRȚASCU NATALIA		2211		97	Intravilan, Loc. Târdeni Mici, UAT. Căndești, Jud. Neamț	730		LIPSĂ CNP
3839	HIRȚASCU NATALIA		1723		95	Intravilan, Loc. Târdeni Mici și extravilan comuna Căndești	9620		LIPSA CNP
3840	HIRȚASCU NATALIA		2170		95	Intravilan, Loc. Târdeni Mici, UAT. Căndești, Jud. Neamț	1921		LIPSA CNP
3841	HIRȚASCU NATALIA		2170-C1		95	Intravilan, Loc. Târdeni Mici, UAT. Căndești, Jud. Neamț	111		LIPSA CNP
3842	HIRȚASCU GHEORGHE		1723		95	Intravilan, Loc. Târdeni Mici și extravilan comuna Căndești	9620		LIPSA CNP
3843	HIRȚASCU GHEORGHE		1907		95	Intravilan, Loc. Târdeni Mici, UAT. Căndești, Jud. Neamț	2840		LIPSA CNP
3844	HIRȚASCU GHEORGHE		2170		95	Intravilan, Loc. Târdeni Mici, UAT. Căndești, Jud. Neamț	1921		LIPSA CNP
3845	HIRȚASCU GHEORGHE		2170-C1		95	Intravilan, Loc. Târdeni Mici, UAT. Căndești, Jud. Neamț	111		LIPSA CNP
3846	HÎRȚESCU NATALIA		1907		95	Intravilan, Loc. Târdeni Mici, UAT. Căndești, Jud. Neamț	2840		LIPSA CNP
3847	HIRȚESCU GH. MIHAI		2042		94	Intravilan, Loc. Târdeni Mici, UAT. Căndești, Jud. Neamț	6500		LIPSĂ CNP
3848	HIRȚESCU GH. MIHAI		2042-C1		94	Intravilan, Loc. Târdeni Mici, UAT. Căndești, Jud. Neamț	71		LIPSĂ CNP
			2042-C2		94	Intravilan, Loc. Târdeni Mici, UAT. Căndești, Jud. Neamț	29		
3849	HIRȚESCU GH. MIHAI		4729		94	Intravilan, Loc. Târdeni Mici intravilan Bărcănești și extravilan comuna Căndești	2900		LIPSĂ CNP
3850	HÎRȚESCU GHEORGHE		4439		100	Extravilan, UAT. Căndești, Jud. Neamț; (Tarla: 29, Parcela: 833/109)	26000		LIPSĂ CNP
3851	HÎRȚESCU GHEORGHE		5474		101	Extravilan, UAT. Căndești, Jud. Neamț; (Tarla: 29, Parcela: 797/34; Tarla: 29, Parcela: 799/34)	3600		LIPSĂ CNP
3852	HÎRȚESCU ION MIHAI		231		82	Intravilan, Loc. Padureni, UAT. Căndești, Jud. Neamț	4354		LIPSA CNP
			231-C1		82	Intravilan, Loc. Padureni, UAT. Căndești, Jud. Neamț	46		
			231-C2		82	Intravilan, Loc. Padureni, UAT. Căndești, Jud. Neamț	42		
3853	HÎRȚESCU ION MIHAI		231-C3		82	Intravilan, Loc. Padureni, UAT. Căndești, Jud. Neamț	17		LIPSA CNP
3854	HÎRȚESCU NICOLETA		231		82	Intravilan, Loc. Padureni, UAT. Căndești, Jud. Neamț	4354		- soți, LIPSA CNP
			231-C1		82	Intravilan, Loc. Padureni, UAT. Căndești, Jud. Neamț	46		
			231-C2		82	Intravilan, Loc. Padureni, UAT. Căndești, Jud. Neamț	42		
3855	HÎRȚESCU NICOLETA		231-C3		82	Intravilan, Loc. Padureni, UAT. Căndești, Jud. Neamț	17		- soți, LIPSA CNP
3856	HÎRȚESCU N. FILOTEA		2600		69	Intravilan, Loc. Târdeni Mici, UAT. Căndești, Jud. Neamț	20977		LIPSĂ CNP
3857	HÎRȚESCU N. FILOTEA		2600-C1		69	Intravilan, Loc. Târdeni Mici, UAT. Căndești, Jud. Neamț	40		LIPSĂ CNP
3858	HODOROABA T. PROFIRA		6515		87	Extravilan, UAT. Căndești, Jud. Neamț; (Tarla: 32, Parcela: 1254/11)	3900		LIPSĂ CNP




Nr. crt.	Nume / denumire deținător	Data nașterii / CUI	Identificator	Planșa	Sector cadastral	Adresa imobilului	Suprafața în proprietate (mp)	Suprafața în posesie (mp)	Observații deținător
3859	HOȚU V. NECULAI		4785		66	Extravilan, UAT. Cândești, Jud. Neamț; (Tarla: 20, Parcela: 685/36)	1800		LIPSĂ CNP
3860	IACOB MARIA		530-C1		82	Intravilan, Loc. Padureni, UAT. Cândești, Jud. Neamț	50		decedata, LIPSA CNP
3861	IACOB MARIA		530-C2		82	Intravilan, Loc. Padureni, UAT. Cândești, Jud. Neamț	12		decedata, LIPSA CNP
			530-C3		82	Intravilan, Loc. Padureni, UAT. Cândești, Jud. Neamț	77		
3862	IACOB PV. MARIA		5911		92	Extravilan, UAT. Cândești, Jud. Neamț; (Tarla: 32, Parcela: 1396/60A)	1800		LIPSĂ CNP
3863	IACOB PV. MARIA		5958		92	Extravilan, UAT. Cândești, Jud. Neamț; (Tarla: 32, Parcela: 1396/8)	9500		LIPSĂ CNP
3864	IACOB NECULAI	01.04.1938	530		82	Intravilan, Loc. Padureni, UAT. Cândești, Jud. Neamț	853		
3865	IACOB NECULAI	01.04.1938	530-C1		82	Intravilan, Loc. Padureni, UAT. Cândești, Jud. Neamț	50		
3866	IACOB NECULAI	01.04.1938	530-C2		82	Intravilan, Loc. Padureni, UAT. Cândești, Jud. Neamț	12		
			530-C3		82	Intravilan, Loc. Padureni, UAT. Cândești, Jud. Neamț	77		
3867	IFTIME COSTEL		3188		104	Intravilan, Loc. Dragova și extravilan comuna Cândești	12786		LIPSA CNP
3868	IFTIME GHINUȚA	13.12.1927	8720		104	Extravilan, UAT. Cândești, Jud. Neamț; (Tarla: 22, Parcela: 695/54)	838		
3869	IFTIME GHINUȚA	13.12.1927	8725		104	Intravilan, Loc. Dragova și EXTRAVILAN COMUNA CÂNDEȘTI	1138		
3870	IFTIME GHINUȚA	13.12.1927	8743		104	Intravilan, Loc. Dragova, UAT. Cândești, Jud. Neamț	391		
3871	IFTIME GH. IORDACHE		3245		103	Intravilan, Loc. Dragova, UAT. Cândești, Jud. Neamț	1782		LIPSĂ CNP
3872	IFTIME GH. IORDACHE		3245-C1		103	Intravilan, Loc. Dragova, UAT. Cândești, Jud. Neamț	74		LIPSĂ CNP
			3245-C2		103	Intravilan, Loc. Dragova, UAT. Cândești, Jud. Neamț	16		
3873	IFTIME GH. IORDACHE		4513		105	Extravilan, UAT. Cândești, Jud. Neamț; (Tarla: 22, Parcela: 697/42)	3600		LIPSĂ CNP
3874	IFTIME GH. IORDACHE		6077		90	Extravilan, UAT. Cândești, Jud. Neamț; (Tarla: 32, Parcela: 1396/35)	116		LIPSĂ CNP
3875	IFTIME GH. IORDACHE		6086		90	Extravilan, UAT. Cândești, Jud. Neamț; (Tarla: 33, Parcela: 1441/35; Tarla: 32, Parcela: 1380/35)	2577		LIPSĂ CNP
3876	IFTIME GH. IORDACHE		6462		91	Extravilan, UAT. Cândești, Jud. Neamț; (Tarla: 32, Parcela: 1396/35)	3307		LIPSĂ CNP
3877	IFTIME MARIA		3029		104	Intravilan, Loc. Dragova, UAT. Cândești, Jud. Neamț	830		LIPSA CNP
3878	IFTIME MARIA		3029-C1		104	Intravilan, Loc. Dragova, UAT. Cândești, Jud. Neamț	107		LIPSA CNP
3879	IFTIME MARIA	17.08.1954	3073		104	Intravilan, Loc. Dragova și extravilan comuna Cândești	3530		
3880	IFTIME MARIA	17.08.1954	3073		104	Intravilan, Loc. Dragova și extravilan comuna Cândești	3530		
3881	IFTIME MARIA	29.04.1970	3143		69	Intravilan, Loc. Dragova, UAT. Cândești, Jud. Neamț	1051		
			3143-C1		69	Intravilan, Loc. Dragova, UAT. Cândești, Jud. Neamț	64		
3882	IFTIME MARIA	29.04.1970	3143-C3		69	Intravilan, Loc. Dragova, UAT. Cândești, Jud. Neamț	83		
			3143-C4		69	Intravilan, Loc. Dragova, UAT. Cândești, Jud. Neamț	22		
3883	IFTIME MARIA		3188		104	Intravilan, Loc. Dragova și extravilan comuna Cândești	12786		LIPSA CNP
3884	IFTIME MARIA		5528		104	Intravilan, Loc. Dragova, UAT. Cândești, Jud. Neamț	1003		LIPSA CNP
3885	IFTIME MARIA..		3029		104	Intravilan, Loc. Dragova, UAT. Cândești, Jud. Neamț	830		LIPSA CNP
			3029-C1		104	Intravilan, Loc. Dragova, UAT. Cândești, Jud. Neamț	107		
3886	IFTIME MARIA..	27.11.1966	3143		69	Intravilan, Loc. Dragova, UAT. Cândești, Jud. Neamț	1051		- soți,
			3143-C1		69	Intravilan, Loc. Dragova, UAT. Cândești, Jud. Neamț	64		




Nr. crt.	Nume / denumire deținător	Data nașterii / CUI	Identificator	Planșa	Sector cadastral	Adresa imobilului	Suprafața în proprietate (mp)	Suprafața în posesie (mp)	Observații deținător
3887	IFTIME MARIA..	27.11.1966	3143-C3		69	Intravilan, Loc. Dragova, UAT. Cândești, Jud. Neamț	83		- soți,
			3143-C4		69	Intravilan, Loc. Dragova, UAT. Cândești, Jud. Neamț	22		
3888	IFTIME MARIA..	17.08.1954	5528		104	Intravilan, Loc. Dragova, UAT. Cândești, Jud. Neamț	1003		
3889	IFTIME MARIANA		3161		104	Intravilan, Loc. Dragova, UAT. Cândești, Jud. Neamț	1025		necasatorita, LIPSA CNP
			3161-C1		104	Intravilan, Loc. Dragova, UAT. Cândești, Jud. Neamț	86		
			3161-C2		104	Intravilan, Loc. Dragova, UAT. Cândești, Jud. Neamț	35		
3890	IFTIME MARIANA		3161-C3		104	Intravilan, Loc. Dragova, UAT. Cândești, Jud. Neamț	25		necasatorita, LIPSA CNP
3891	IFTIME GH. MARIEA		4454		100	Extravilan, UAT. Cândești, Jud. Neamț; (Tarla: 29, Parcela: 823/116)	8300		LIPSA CNP
3892	IFTIME MARIEA		3116-C1		69	Intravilan, Loc. Dragova, UAT. Cândești, Jud. Neamț	72		LIPSA CNP
3893	IFTIME PETRU		3188		104	Intravilan, Loc. Dragova și extravilan comuna Cândești	12786		LIPSA CNP
3894	IFTIMI GABRIELA	06.04.1969	3061		69	Intravilan, Loc. Dragova si extravilan com. Candesti	7472		
			3061-C1		69	Intravilan, Loc. Dragova, UAT. Cândești, Jud. Neamț	102		
			3061-C2		69	Intravilan, Loc. Dragova, UAT. Cândești, Jud. Neamț	37		
			3061-C3		69	Intravilan, Loc. Dragova, UAT. Cândești, Jud. Neamț	36		
3895	IFTIMI GABRIELA	06.04.1969	3061		69	Intravilan, Loc. Dragova si extravilan com. Candesti	7472		
			3061-C1		69	Intravilan, Loc. Dragova, UAT. Cândești, Jud. Neamț	102		
			3061-C2		69	Intravilan, Loc. Dragova, UAT. Cândești, Jud. Neamț	37		
			3061-C3		69	Intravilan, Loc. Dragova, UAT. Cândești, Jud. Neamț	36		
3896	IFTIMI GABRIELA	06.04.1969	3061-C4		69	Intravilan, Loc. Dragova, UAT. Cândești, Jud. Neamț	51		
3897	IFTIMI GH. TINUȚA		6512		87	Extravilan, UAT. Cândești, Jud. Neamț; (Tarla: 32, Parcela: 1254)	2700		LIPSA CNP
3898	IFTIMIE I. CONSTANTIN		3128		69	Intravilan, Loc. Dragova, UAT. Cândești, Jud. Neamț	2149		LIPSA CNP
3899	IFTIMIE I. CONSTANTIN		3128-C1		69	Intravilan, Loc. Dragova, UAT. Cândești, Jud. Neamț	71		LIPSA CNP
3900	IFTIMIE I. CONSTANTIN		3219		103	Intravilan, Loc. Dragova, UAT. Cândești, Jud. Neamț	3183		LIPSA CNP
3901	IFTIMIE I. CONSTANTIN		3219-C1		103	Intravilan, Loc. Dragova, UAT. Cândești, Jud. Neamț	63		LIPSA CNP
3902	IFTIMIE I. CONSTANTIN		4516		105	Extravilan, UAT. Cândești, Jud. Neamț; (Tarla: 22, Parcela: 697/44)	4800		LIPSA CNP
3903	IFTIMIE I. CONSTANTIN		4787		66	Extravilan, UAT. Cândești, Jud. Neamț; (Tarla: 20, Parcela: 685/122)	3500		LIPSA CNP
3904	IFTIMIE GH. GHINUȚA	13.12.1927	5596		104	Extravilan, UAT. Cândești, Jud. Neamț; (Tarla: 21, Parcela: 695/9)	3000		
3905	IFTIMIE TEODOR		3188		104	Intravilan, Loc. Dragova și extravilan comuna Cândești	12786		LIPSA CNP
3906	IFTIMIE TINUȚA		4822		66	Extravilan, UAT. Cândești, Jud. Neamț; (Tarla: 20, Parcela: 685/42)	4000		LIPSA CNP
3907	ILISEI GHEORGHE		6255		53	Extravilan, UAT. Cândești, Jud. Neamț; (Tarla: 10, Parcela: 448/2)	5400		LIPSA CNP
3908	IONIȚĂ PETREA	09.04.1943	8358		86	Extravilan, UAT. Cândești, Jud. Neamț; (Tarla: 32, Parcela: 1268/58)	2100		
3909	IONICĂ MARIA		6228		53	Extravilan, UAT. Cândești, Jud. Neamț; (Tarla: 10, Parcela: 448/51)	10000		LIPSA CNP
3910	IORGA EMILIA	29.01.1943	2688		101	Intravilan, Loc. Barcanesti, UAT. Cândești, Jud. Neamț	1450		
3911	IORGA EMILIA	29.01.1943	2688		101	Intravilan, Loc. Barcanesti, UAT. Cândești, Jud. Neamț	7550		
3912	IORGA EMILIA	29.01.1943	2858		101	Intravilan, Loc. Barcanesti, UAT. Cândești, Jud. Neamț	3694		
			2858-C1		101	Intravilan, Loc. Barcanesti, UAT. Cândești, Jud. Neamț	23		



Nr. crt.	Nume / denumire deținător	Data nașterii / CUI	Identificator	Planșa	Sector cadastral	Adresa imobilului	Suprafața în proprietate (mp)	Suprafața în posesie (mp)	Observații deținător
3913	IORGA EMILIA	29.01.1943	2858		101	Intravilan, Loc. Barcanesti, UAT. Cândești, Jud. Neamț	3694		
			2858-C1		101	Intravilan, Loc. Barcanesti, UAT. Cândești, Jud. Neamț	23		
3914	IORGA EMILIA	29.01.1943	2893		70	Intravilan, Loc. Barcanesti, UAT. Cândești, Jud. Neamț	260		
3915	IORGA EMILIA	29.01.1943	2922		70	Intravilan, Loc. Barcanesti si extravilan Com. Candesti, punct Chiclau	7800		
3916	IORGA EMILIA	29.01.1943	2922		70	Intravilan, Loc. Barcanesti si extravilan Com. Candesti, punct Chiclau	7800		
3917	IOSUB ELISABETA		64		83	Intravilan, Loc. Padureni și extravilan comuna Cândești	7044		LIPSA CNP
3918	IOSUB ELISABETA		64-C1		83	Intravilan, Loc. Padureni, UAT. Cândești, Jud. Neamț	39		LIPSA CNP
			64-C2		83	Intravilan, Loc. Padureni, UAT. Cândești, Jud. Neamț	18		
			64-C3		83	Intravilan, Loc. Padureni, UAT. Cândești, Jud. Neamț	6		
			64-C4		83	Intravilan, Loc. Padureni, UAT. Cândești, Jud. Neamț	10		
			64-C5		83	Intravilan, Loc. Padureni, UAT. Cândești, Jud. Neamț	5		
3919	IOSUB I. ELISABETA		71		82	Intravilan, Loc. Padureni, UAT. Cândești, Jud. Neamț	3356		LIPSA CNP
3920	IOSUB I. ELISABETA		71-C1		82	Intravilan, Loc. Padureni, UAT. Cândești, Jud. Neamț	57		LIPSA CNP
			71-C2		82	Intravilan, Loc. Padureni, UAT. Cândești, Jud. Neamț	19		
3921	IOSUB V. ELVIRA		4623		57	Extravilan, UAT. Cândești, Jud. Neamț; (Tarla: 28, Parcela: 769/35)	11300		LIPSA CNP
3922	IOSUB IOAN	01.02.1956	155-C1		82	Intravilan, Loc. Padureni, UAT. Cândești, Jud. Neamț	73		
3923	IOSUB IOAN	11.10.1957	683		81	Intravilan, Loc. Padureni, UAT. Cândești, Jud. Neamț	3834		- bun comun
3924	IOSUB IOAN	11.10.1957	683-C1		81	Intravilan, Loc. Padureni, UAT. Cândești, Jud. Neamț	141		- bun comun
3925	IOSUB IOAN-MARCEL	06.08.1991	155		82	Intravilan, Loc. Padureni, UAT. Cândești, Jud. Neamț	3594		bun propriu
			155-C1		82	Intravilan, Loc. Padureni, UAT. Cândești, Jud. Neamț	73		
			155-C3		82	Intravilan, Loc. Padureni, UAT. Cândești, Jud. Neamț	120		
3926	IOSUB IOAN-MARCEL	06.08.1991	155-C2		82	Intravilan, Loc. Padureni, UAT. Cândești, Jud. Neamț	55		bun propriu
			155-C4		82	Intravilan, Loc. Padureni, UAT. Cândești, Jud. Neamț	10		
3927	IOSUB V. ION		476		88	Intravilan, Loc. Padureni, UAT. Cândești, Jud. Neamț	1000		LIPSA CNP
3928	IOSUB V. ION		476-C1		88	Intravilan, Loc. Padureni, UAT. Cândești, Jud. Neamț	66		LIPSA CNP
			476-C2		88	Intravilan, Loc. Padureni, UAT. Cândești, Jud. Neamț	36		
			476-C3		88	Intravilan, Loc. Padureni, UAT. Cândești, Jud. Neamț	23		
3929	IOSUB N. TATIANA	05.02.1962	155-C1		82	Intravilan, Loc. Padureni, UAT. Cândești, Jud. Neamț	73		
3930	IOSUB I. TOADER		60		82	Intravilan, Loc. Padureni, UAT. Cândești, Jud. Neamț	704		LIPSA CNP
3931	IOSUB I. TOADER		60-C1		82	Intravilan, Loc. Padureni, UAT. Cândești, Jud. Neamț	97		LIPSA CNP
			60-C2		82	Intravilan, Loc. Padureni, UAT. Cândești, Jud. Neamț	49		
			60-C3		82	Intravilan, Loc. Padureni, UAT. Cândești, Jud. Neamț	141		
3932	IOSUB VIORICA	20.02.1961	683		81	Intravilan, Loc. Padureni, UAT. Cândești, Jud. Neamț	3834		
3933	IOSUB VIORICA	20.02.1961	683-C1		81	Intravilan, Loc. Padureni, UAT. Cândești, Jud. Neamț	141		
3934	IOSUB VIORICA	20.02.1961	8309		85	Extravilan, Loc. Barcanesti punct Candeașca Sud; (Tarla: 31, Parcela: 1196/3)	5700		




Nr. crt.	Nume / denumire deținător	Data nașterii / CUI	Identificator	Planșa	Sector cadastral	Adresa imobilului	Suprafața în proprietate (mp)	Suprafața în posesie (mp)	Observații deținător
3935	IOSUB VIORICA	20.02.1961	8309		85	Extravilan, Loc. Barcanesti punct Candeasca Sud; (Tarla: 31, Parcela: 1196/3)	5700		
3936	IOSUB VIORICA	20.02.1961	8309		85	Extravilan, Loc. Barcanesti punct Candeasca Sud; (Tarla: 31, Parcela: 1196/3)	5700		
3937	IPATE PV. DIDINA		5911		92	Extravilan, UAT. Căndești, Jud. Neamț; (Tarla: 32, Parcela: 1396/60A)	1800		LIPSĂ CNP
3938	IPATE PV. DIDINA		5958		92	Extravilan, UAT. Căndești, Jud. Neamț; (Tarla: 32, Parcela: 1396/8)	9500		LIPSĂ CNP
3939	IPATI I. GHEORGHE		5930		92	Extravilan, UAT. Căndești, Jud. Neamț; (Tarla: 32, Parcela: 1396/44)	9000		LIPSĂ CNP
3940	IPATI I. GHEORGHE		6451		83	Intravilan, Loc. Padureni și extravilan comuna Căndești	3300		LIPSA CNP
3941	IPATI I. GHEORGHE		8395		91	Extravilan, UAT. Căndești, Jud. Neamț; (Tarla: 32, Parcela: 1396/16)	2000		LIPSĂ CNP
3942	ȚÎRDEA N. ARISTIȚA		4538		105	Extravilan, UAT. Căndești, Jud. Neamț; (Tarla: 22, Parcela: 687/65)	5000		LIPSĂ CNP
3943	ȚÎRDEA V. VALERIA		2847		101	Intravilan, Loc. Barcanesti, UAT. Căndești, Jud. Neamț	2178		LIPSĂ CNP
3944	ȚÎRDEA V. VALERIA		3089		101	Intravilan, Loc. Barcanesti, UAT. Căndești, Jud. Neamț	3000		LIPSĂ CNP
3945	ȚÎRDEA V. VALERIA		3089-C1		101	Intravilan, Loc. Barcanesti, UAT. Căndești, Jud. Neamț	55		LIPSĂ CNP
			3089-C2		101	Intravilan, Loc. Barcanesti, UAT. Căndești, Jud. Neamț	38		
3946	ȚÎRDEA V. VALERIA		4462		100	Extravilan, UAT. Căndești, Jud. Neamț; (Tarla: 29, Parcela: 823/165)	10000		LIPSĂ CNP
3947	ȚÎRDEA V. VALERIA		5443		101	Extravilan, UAT. Căndești, Jud. Neamț; (Tarla: 29, Parcela: 818/70)	1500		LIPSĂ CNP
3948	ISTRATE ADRIANA	03.12.1984	2677		101	Intravilan, Loc. Barcanesti, UAT. Căndești, Jud. Neamț	822		
3949	ISTRATE ADRIANA	03.12.1984	2677-C1		101	Intravilan, Loc. Barcanesti, UAT. Căndești, Jud. Neamț	61		
3950	ISTRATE ELENA	20.05.1963	2792		67	Intravilan, Loc. Căndești, UAT. Căndești, Jud. Neamț	1324		(FOSTA CULBECE)
3951	ISTRATE ELENA	20.05.1963	2792-C3		67	Intravilan, Loc. Căndești, UAT. Căndești, Jud. Neamț	45		(FOSTA CULBECE)
			2792-C4		67	Intravilan, Loc. Căndești, UAT. Căndești, Jud. Neamț	176		
3952	ISTRATE ELENA		4704		94	Extravilan, UAT. Căndești, Jud. Neamț; (Tarla: 30, Parcela: 948/32)	3955		LIPSĂ CNP
3953	ISTRATE V. GHEORGHE		2892		101	Intravilan, Loc. Barcanesti, UAT. Căndești, Jud. Neamț	900		LIPSĂ CNP
3954	ISTRATE V. GHEORGHE		3007		101	Intravilan, Loc. Barcanesti, UAT. Căndești, Jud. Neamț	3900		LIPSĂ CNP
3955	ISTRATE V. GHEORGHE		3012		101	Intravilan, Loc. Barcanesti, UAT. Căndești, Jud. Neamț	4981		LIPSĂ CNP
3956	ISTRATE V. GHEORGHE		5487		101	Extravilan, UAT. Căndești, Jud. Neamț; (Tarla: 29, Parcela: 802/51)	1800		LIPSĂ CNP
3957	ISTRATE V. GHEORGHE		5490		101	Extravilan, UAT. Căndești, Jud. Neamț; (Tarla: 29, Parcela: 802/52)	2200		LIPSĂ CNP
3958	ISTRATE V. GHEORGHE		5827		81	Extravilan, UAT. Căndești, Jud. Neamț; (Tarla: 30, Parcela: 992/44)	5400		LIPSĂ CNP
3959	ISTRATE V. ION		3007		101	Intravilan, Loc. Barcanesti, UAT. Căndești, Jud. Neamț	3900		LIPSĂ CNP
3960	ISTRATE V. ION		3012		101	Intravilan, Loc. Barcanesti, UAT. Căndești, Jud. Neamț	4981		LIPSĂ CNP
3961	ISTRATE V. ION		5487		101	Extravilan, UAT. Căndești, Jud. Neamț; (Tarla: 29, Parcela: 802/51)	1800		LIPSĂ CNP
3962	ISTRATE V. ION		5490		101	Extravilan, UAT. Căndești, Jud. Neamț; (Tarla: 29, Parcela: 802/52)	2200		LIPSĂ CNP
3963	ISTRATE V. ION		5827		81	Extravilan, UAT. Căndești, Jud. Neamț; (Tarla: 30, Parcela: 992/44)	5400		LIPSĂ CNP
3964	ISTRATE MARIA		4704		94	Extravilan, UAT. Căndești, Jud. Neamț; (Tarla: 30, Parcela: 948/32)	3955		LIPSĂ CNP
3965	ISTRATE PETRU		2962		65	Intravilan, Loc. Căndești, UAT. Căndești, Jud. Neamț	2500		LIPSĂ CNP
3966	ISTRATE PETRU		6285		53	Extravilan, UAT. Căndești, Jud. Neamț; (Tarla: 10, Parcela: 448/30)	5400		LIPSĂ CNP
3967	ISTRATE VASILE	31.10.1953	2655		101	Intravilan, Loc. Barcanesti, UAT. Căndești, Jud. Neamț	1339		



Nr. crt.	Nume / denumire deținător	Data nașterii / CUI	Identificator	Planșa	Sector cadastral	Adresa imobilului	Suprafața în proprietate (mp)	Suprafața în posesie (mp)	Observații deținător
3968	ISTRATE VASILE	31.10.1953	2655		101	Intravilan, Loc. Barcanesti, UAT. Cândești, Jud. Neamț	1339		
3969	ISTRATE VASILE	31.10.1953	2655-C1		101	Intravilan, Loc. Barcanesti, UAT. Cândești, Jud. Neamț	67		
3970	ISTRATE V. VASILE		2933		101	Intravilan, Loc. Barcanesti, UAT. Cândești, Jud. Neamț	2400		LIPSĂ CNP
3971	ISTRATE i. VASILE		3007		101	Intravilan, Loc. Barcanesti, UAT. Cândești, Jud. Neamț	3900		LIPSĂ CNP
3972	ISTRATE V. VASILE		3012		101	Intravilan, Loc. Barcanesti, UAT. Cândești, Jud. Neamț	4981		LIPSĂ CNP
3973	ISTRATE VASILE		4704		94	Extravilan, UAT. Cândești, Jud. Neamț; (Tarla: 30, Parcela: 948/32)	3955		LIPSĂ CNP
3974	ISTRATE V. VASILE		5486		101	Extravilan, UAT. Cândești, Jud. Neamț; (Tarla: 29, Parcela: 802/50,800/50)	6700		LIPSĂ CNP
3975	ISTRATE V. VASILE		5487		101	Extravilan, UAT. Cândești, Jud. Neamț; (Tarla: 29, Parcela: 802/51)	1800		LIPSĂ CNP
3976	ISTRATE V. VASILE		5490		101	Extravilan, UAT. Cândești, Jud. Neamț; (Tarla: 29, Parcela: 802/52)	2200		LIPSĂ CNP
3977	ISTRATE V. VASILE		5827		81	Extravilan, UAT. Cândești, Jud. Neamț; (Tarla: 30, Parcela: 992/44)	5400		LIPSĂ CNP
3978	ISTRATE VASILE - SORIN		2677		101	Intravilan, Loc. Barcanesti, UAT. Cândești, Jud. Neamț	822		soți, LIPSĂ CNP
3979	ISTRATE VASILE - SORIN		2677-C1		101	Intravilan, Loc. Barcanesti, UAT. Cândești, Jud. Neamț	61		soți, LIPSĂ CNP
3980	JĂGĂU CLEMENT	14.02.1936	2896		101	Intravilan, Loc. Barcanesti, UAT. Cândești, Jud. Neamț	1026		
3981	JĂGĂU CLEMENT	14.02.1936	2896		101	Intravilan, Loc. Barcanesti, UAT. Cândești, Jud. Neamț	1026		
3982	JIGAU SP. CLEMENT		5600		104	Intravilan, Loc. Dragova și extravilan comuna Cândești	8635		LIPSA CNP
3983	JIGAU CONSTANTIN		3094-C1		104	Intravilan, Loc. Dragova și extravilan comuna Cândești, punct La Cotreanta	78		Proprietar decedat. decedat, LIPSA CNP
3984	JIGAU SP. CONSTANTIN		5600		104	Intravilan, Loc. Dragova și extravilan comuna Cândești	8635		LIPSA CNP
3985	JIGAU ELISABETA		1925		79	Intravilan, Loc. Barcanesti și extravilan comuna Cândești	5400		LIPSA CNP
3986	JIGAU ELISABETA		2835		70	Intravilan, Loc. Barcanesti și extravilan comuna Cândești	16100		LIPSĂ CNP
3987	JIGAU ELISABETA		2864		70	Intravilan, Loc. Barcanesti, UAT. Cândești, Jud. Neamț	2700		LIPSĂ CNP
3988	JIGAU ELISABETA		5698		67	Intravilan, Loc. Cândești și extravilan comuna Cândești	2200		LIPSĂ CNP
3989	JIGAU IR. FRASINA		4613		76	Extravilan, UAT. Cândești, Jud. Neamț; (Tarla: 28, Parcela: 769/42)	1200		LIPSĂ CNP
3990	JIGAU IR. FRASINA		4855		66	Extravilan, UAT. Cândești, Jud. Neamț; (Tarla: 20, Parcela: 685/2)	2500		LIPSĂ CNP
3991	JIGAU MARIA	05.04.1939	2476-C1		73	Intravilan, Loc. Barcanesti, UAT. Cândești, Jud. Neamț	102		soti
			2476-C2		73	Intravilan, Loc. Barcanesti, UAT. Cândești, Jud. Neamț	43		
			2476-C3		73	Intravilan, Loc. Barcanesti, UAT. Cândești, Jud. Neamț	42		
3992	JIGAU MARIA	05.04.1939	2476-C4		73	Intravilan, Loc. Barcanesti, UAT. Cândești, Jud. Neamț	74		soti
			2476-C5		73	Intravilan, Loc. Barcanesti, UAT. Cândești, Jud. Neamț	112		
			2476-C6		73	Intravilan, Loc. Barcanesti, UAT. Cândești, Jud. Neamț	14		
			2476-C7		73	Intravilan, Loc. Barcanesti, UAT. Cândești, Jud. Neamț	19		
3993	JIGAU MARIA	01.09.1955	3094		104	Intravilan, Loc. Dragova și extravilan comuna Cândești, punct La Cotreanta	5400		
3994	JIGAU MARIA	01.09.1955	3094-C1		104	Intravilan, Loc. Dragova și extravilan comuna Cândești, punct La Cotreanta	78		
3995	JIGAU I. MARIA		4774		66	Extravilan, UAT. Cândești, Jud. Neamț; (Tarla: 20, Parcela: 685/113)	1800		LIPSĂ CNP
3996	JIGAU I. MARIA		6035		90	Extravilan, UAT. Cândești, Jud. Neamț; (Tarla: 33, Parcela: 1460/72)	2600		LIPSĂ CNP
3997	JIGAU MIHAI		2964		65	Intravilan, Loc. Cândești, UAT. Cândești, Jud. Neamț	3200		LIPSĂ CNP




Nr. crt.	Nume / denumire deținător	Data nașterii / CUI	Identificator	Planșa	Sector cadastral	Adresa imobilului	Suprafața în proprietate (mp)	Suprafața în posesie (mp)	Observații deținător
3998	JIGAU SP. MIHAI		5600		104	Intravilan, Loc. Dragova și extravilan comuna Cândești	8635		LIPSA CNP
3999	JIGAU MIRCEA		1925		79	Intravilan, Loc. Barcanesti și extravilan comuna Cândești	5400		LIPSA CNP
4000	JIGAU MIRCEA		2835		70	Intravilan, Loc. Barcanesti și extravilan comuna Cândești	16100		LIPSA CNP
4001	JIGAU MIRCEA		2864		70	Intravilan, Loc. Barcanesti, UAT. Cândești, Jud. Neamț	2700		LIPSA CNP
4002	JIGAU MIRCEA		5698		67	Intravilan, Loc. Cândești și extravilan comuna Cândești	2200		LIPSA CNP
4003	JIGAU OLGA		1925		79	Intravilan, Loc. Barcanesti și extravilan comuna Cândești	5400		LIPSA CNP
4004	JIGAU OLGA		2835		70	Intravilan, Loc. Barcanesti și extravilan comuna Cândești	16100		LIPSA CNP
4005	JIGAU OLGA		2864		70	Intravilan, Loc. Barcanesti, UAT. Cândești, Jud. Neamț	2700		LIPSA CNP
4006	JIGAU OLGA		5698		67	Intravilan, Loc. Cândești și extravilan comuna Cândești	2200		LIPSA CNP
4007	JIGAU RUXANDA		1204		94	Intravilan, Loc. Târdenui Mici și extravilan comuna Cândești	19000		LIPSA CNP
4008	JIGAU RUXANDA		1782		79	Intravilan, Loc. Barcanesti, UAT. Cândești, Jud. Neamț	4114		LIPSA CNP
4009	JIGAU RUXANDA		2041		78	Intravilan, Loc. Barcanesti și extravilan comuna Cândești	30000		LIPSA CNP
4010	JIGAU RUXANDA		4684		94	Intravilan, Loc. Padureni și extravilan comuna Cândești	5000		LIPSA CNP
4011	JIGAU RUXANDA		5787		92	Extravilan, UAT. Cândești, Jud. Neamț; (Tarla: 32, Parcela: 1317/28)	15300		LIPSA CNP
4012	JIGAU RUXANDA		707		92	Intravilan, Loc. Padureni intravilan Pădureni, extravilan comuna Cândești	10000		LIPSA CNP
4013	JIGAU VASILE		1925		79	Intravilan, Loc. Barcanesti și extravilan comuna Cândești	5400		LIPSA CNP
4014	JIGAU VASILE	04.12.1930	2476		73	Intravilan, Loc. Barcanesti, UAT. Cândești, Jud. Neamț	2603		
4015	JIGAU VASILE	04.12.1930	2476-C1		73	Intravilan, Loc. Barcanesti, UAT. Cândești, Jud. Neamț	102		
			2476-C2		73	Intravilan, Loc. Barcanesti, UAT. Cândești, Jud. Neamț	43		
			2476-C3		73	Intravilan, Loc. Barcanesti, UAT. Cândești, Jud. Neamț	42		
4016	JIGAU VASILE	04.12.1930	2476-C4		73	Intravilan, Loc. Barcanesti, UAT. Cândești, Jud. Neamț	74		
			2476-C5		73	Intravilan, Loc. Barcanesti, UAT. Cândești, Jud. Neamț	112		
			2476-C6		73	Intravilan, Loc. Barcanesti, UAT. Cândești, Jud. Neamț	14		
			2476-C7		73	Intravilan, Loc. Barcanesti, UAT. Cândești, Jud. Neamț	19		
4017	JIGAU I. VASILE		2758		70	Intravilan, Loc. Barcanesti și extravilan comuna Cândești	5000		LIPSA CNP
4018	JIGAU VASILE		2835		70	Intravilan, Loc. Barcanesti și extravilan comuna Cândești	16100		LIPSA CNP
4019	JIGAU VASILE		2864		70	Intravilan, Loc. Barcanesti, UAT. Cândești, Jud. Neamț	2700		LIPSA CNP
4020	JIGAU SP. VASILE		5600		104	Intravilan, Loc. Dragova și extravilan comuna Cândești	8635		LIPSA CNP
4021	JIGAU VASILE		5698		67	Intravilan, Loc. Cândești și extravilan comuna Cândești	2200		LIPSA CNP
4022	JIGĂU ADRIAN-TOADER	13.05.1990	2730		101	Intravilan, Loc. Barcanesti, UAT. Cândești, Jud. Neamț	5463		necăsătorit
			2730-C1		101	Intravilan, Loc. Barcanesti, UAT. Cândești, Jud. Neamț	29		
			2730-C2		101	Intravilan, Loc. Barcanesti, UAT. Cândești, Jud. Neamț	29		
4023	JIGĂU ADRIAN-TOADER	13.05.1990	2730-C3		101	Intravilan, Loc. Barcanesti, UAT. Cândești, Jud. Neamț	29		necăsătorit
			2730-C4		101	Intravilan, Loc. Barcanesti, UAT. Cândești, Jud. Neamț	23		
			2730-C5		101	Intravilan, Loc. Barcanesti, UAT. Cândești, Jud. Neamț	15		
4024	JIGĂU C. CLARIZA		2208		76	Intravilan, Loc. Barcanesti și extravilan comuna Cândești	10628		LIPSA CNP



Nr. crt.	Nume / denumire deținător	Data nașterii / CUI	Identificator	Planșa	Sector cadastral	Adresa imobilului	Suprafața în proprietate (mp)	Suprafața în posesie (mp)	Observații deținător
4025	JIGĂU C. CLARIZA		2208-C1		76	Intravilan, Loc. Barcanesti, UAT. Cândești, Jud. Neamț	69		LIPSĂ CNP
			2208-C2		76	Intravilan, Loc. Barcanesti, UAT. Cândești, Jud. Neamț	28		
			2208-C3		76	Intravilan, Loc. Barcanesti, UAT. Cândești, Jud. Neamț	56		
4026	JIGĂU C. CLARIZA		4350		100	Extravilan, UAT. Cândești, Jud. Neamț; (Tarla: 29, Parcela: 833/10)	2900		LIPSĂ CNP
4027	JIGĂU C. CLARIZA		4361		100	Extravilan, UAT. Cândești, Jud. Neamț; (Tarla: 29, Parcela: 833/24)	5000		LIPSĂ CNP
4028	JIGĂU C. CLARIZA		5960		92	Extravilan, UAT. Cândești, Jud. Neamț; (Tarla: 32, Parcela: 1396/6)	3500		LIPSĂ CNP
4029	JIGĂU CLARIZA		6226		53	Extravilan, UAT. Cândești, Jud. Neamț; (Tarla: 10, Parcela: 448/49)	10000		LIPSĂ CNP
4030	JIGĂU SP. CLEMENT		385		88	Intravilan, Loc. Padureni, UAT. Cândești, Jud. Neamț	9700		LIPSA CNP
4031	JIGĂU SP. CLEMENT		385-C1		88	Intravilan, Loc. Padureni, UAT. Cândești, Jud. Neamț	88		LIPSA CNP
			385-C2		88	Intravilan, Loc. Padureni, UAT. Cândești, Jud. Neamț	30		
			385-C3		88	Intravilan, Loc. Padureni, UAT. Cândești, Jud. Neamț	63		
4032	JIGĂU ELENA		5540		68	Extravilan, UAT. Cândești, Jud. Neamț; (Tarla: 11, Parcela: 192)	421		soți: LIPSĂ CNP
4033	JIGĂU ELENA		5551		68	Intravilan, Loc. Căndești, UAT. Căndești, Jud. Neamț	1273		soți, LIPSĂ CNP
4034	JIGĂU ELENA		5551-C1		68	Intravilan, Loc. Căndești, UAT. Căndești, Jud. Neamț	78		soți, LIPSĂ CNP
4035	JIGĂU V. ELISABETA		5507		101	Extravilan, UAT. Căndești, Jud. Neamț; (Tarla: 29, Parcela: 833/1)	3600		LIPSĂ CNP
4036	JIGĂU ELIZA	19.09.1937	2688		101	Intravilan, Loc. Barcanesti, UAT. Căndești, Jud. Neamț	7550		
4037	JIGĂU ELIZA	19.09.1937	2688		101	Intravilan, Loc. Barcanesti, UAT. Căndești, Jud. Neamț	7550		
4038	JIGĂU ELIZA	19.09.1937	2858		101	Intravilan, Loc. Barcanesti, UAT. Căndești, Jud. Neamț	3694		
			2858-C1		101	Intravilan, Loc. Barcanesti, UAT. Căndești, Jud. Neamț	23		
4039	JIGĂU ELIZA	19.09.1937	2858		101	Intravilan, Loc. Barcanesti, UAT. Căndești, Jud. Neamț	3694		
			2858-C1		101	Intravilan, Loc. Barcanesti, UAT. Căndești, Jud. Neamț	23		
4040	JIGĂU ELIZA	19.09.1937	2922		70	Intravilan, Loc. Barcanesti si extravilan Com. Candesti, punct Chiclau	7800		
4041	JIGĂU ELIZA	19.09.1937	2922		70	Intravilan, Loc. Barcanesti si extravilan Com. Candesti, punct Chiclau	7800		
4042	JIGĂU EMILIAN	23.11.1954	2860		101	Intravilan, Loc. Barcanesti, UAT. Căndești, Jud. Neamț	1769		
4043	JIGĂU EMILIAN	23.11.1954	2860-C1		101	Intravilan, Loc. Barcanesti, UAT. Căndești, Jud. Neamț	181		
			2860-C2		101	Intravilan, Loc. Barcanesti, UAT. Căndești, Jud. Neamț	84		
			2860-C3		101	Intravilan, Loc. Barcanesti, UAT. Căndești, Jud. Neamț	28		
4044	JIGĂU EMILIAN	23.11.1954	2860-C4		101	Intravilan, Loc. Barcanesti, UAT. Căndești, Jud. Neamț	20		
			2860-C5		101	Intravilan, Loc. Barcanesti, UAT. Căndești, Jud. Neamț	65		
			2860-C6		101	Intravilan, Loc. Barcanesti, UAT. Căndești, Jud. Neamț	42		
4045	JIGĂU I. GHEORGHE		2599		74	Intravilan, Loc. Barcanesti, UAT. Căndești, Jud. Neamț	9347		Proprietar decedat. DEFUNCT LIPSĂ CNP
4046	JIGĂU I. GHEORGHE		2599-C1		74	Intravilan, Loc. Barcanesti, UAT. Căndești, Jud. Neamț	55		Proprietar decedat. DEFUNCT LIPSĂ CNP
			2599-C2		74	Intravilan, Loc. Barcanesti, UAT. Căndești, Jud. Neamț	102		
			2599-C3		74	Intravilan, Loc. Barcanesti, UAT. Căndești, Jud. Neamț	61		
4047	JIGĂU GH. GHEORGHE		2824		101	Intravilan, Loc. Barcanesti, UAT. Căndești, Jud. Neamț	6607		LIPSĂ CNP




Nr. crt.	Nume / denumire deținător	Data nașterii / CUI	Identificator	Planșa	Sector cadastral	Adresa imobilului	Suprafața în proprietate (mp)	Suprafața în posesie (mp)	Observații deținător
4048	JIGĂU ION		2856		101	Intravilan, Loc. Barcanesti, UAT. Cândești, Jud. Neamț	5140		LIPSĂ CNP
4049	JIGĂU ION		5944		92	Extravilan, UAT. Cândești, Jud. Neamț; (Tarla: 32, Parcela: 1396/32)	4500		LIPSĂ CNP
4050	JIGĂU MARIA		2398		101	Extravilan, UAT. Cândești, Jud. Neamț; (Tarla: 29, Parcela: 792)	6752		LIPSĂ CNP
4051	JIGĂU MARIA	26.01.1954	2932		101	Intravilan, Loc. Barcanesti, UAT. Cândești, Jud. Neamț	3474		soți
4052	JIGĂU MARIA	26.01.1954	2932-C1		101	Intravilan, Loc. Barcanesti, UAT. Cândești, Jud. Neamț	58		soți
4053	JIGĂU MARIA	26.01.1954	2932-C2		101	Intravilan, Loc. Barcanesti, UAT. Cândești, Jud. Neamț	16		soți
			2932-C3		101	Intravilan, Loc. Barcanesti, UAT. Cândești, Jud. Neamț	7		
4054	JIGĂU MIHAIL	06.09.1938	2896		101	Intravilan, Loc. Barcanesti, UAT. Cândești, Jud. Neamț	1026		
4055	JIGĂU MIHAIL	06.09.1938	2896		101	Intravilan, Loc. Barcanesti, UAT. Cândești, Jud. Neamț	1026		
4056	JIGĂU MIHAIL		5540		68	Extravilan, UAT. Cândești, Jud. Neamț; (Tarla: 11, Parcela: 192)	421		LIPSĂ CNP
4057	JIGĂU MIHAIL		5551		68	Intravilan, Loc. Cândești, UAT. Cândești, Jud. Neamț	1273		LIPSĂ CNP
4058	JIGĂU MIHAIL		5551-C1		68	Intravilan, Loc. Cândești, UAT. Cândești, Jud. Neamț	78		LIPSĂ CNP
4059	JIGĂU I. MIRCEA		2851		101	Intravilan, Loc. Barcanesti, UAT. Cândești, Jud. Neamț	809		LIPSĂ CNP
4060	JIGĂU I. MIRCEA		2851-C1		101	Intravilan, Loc. Barcanesti, UAT. Cândești, Jud. Neamț	47		LIPSĂ CNP
			2851-C2		101	Intravilan, Loc. Barcanesti, UAT. Cândești, Jud. Neamț	40		
			2851-C3		101	Intravilan, Loc. Barcanesti, UAT. Cândești, Jud. Neamț	5		
4061	JIGĂU E. RUXANDRA		2894		101	Intravilan, Loc. Barcanesti, UAT. Cândești, Jud. Neamț	5338		LIPSĂ CNP
4062	JIGĂU E. RUXANDRA		2894-C1		101	Intravilan, Loc. Barcanesti, UAT. Cândești, Jud. Neamț	71		LIPSĂ CNP
			2894-C2		101	Intravilan, Loc. Barcanesti, UAT. Cândești, Jud. Neamț	56		
			2894-C3		101	Intravilan, Loc. Barcanesti, UAT. Cândești, Jud. Neamț	35		
4063	JIGĂU I. RUXANDRA		5623		70	Extravilan, UAT. Cândești, Jud. Neamț; (Tarla: 24, Parcela: 721/57)	2800		LIPSĂ CNP
4064	JIGĂU SPIRIDON	21.08.1949	2896		101	Intravilan, Loc. Barcanesti, UAT. Cândești, Jud. Neamț	1026		
4065	JIGĂU SPIRIDON	21.08.1949	2932		101	Intravilan, Loc. Barcanesti, UAT. Cândești, Jud. Neamț	3474		
4066	JIGĂU SPIRIDON	21.08.1949	2932		101	Intravilan, Loc. Barcanesti, UAT. Cândești, Jud. Neamț	3474		
4067	JIGĂU SPIRIDON	21.08.1949	2932-C1		101	Intravilan, Loc. Barcanesti, UAT. Cândești, Jud. Neamț	58		
			2932-C2		101	Intravilan, Loc. Barcanesti, UAT. Cândești, Jud. Neamț	16		
4068	JIGĂU SPIRIDON	21.08.1949	2932-C1		101	Intravilan, Loc. Barcanesti, UAT. Cândești, Jud. Neamț	58		
			2932-C2		101	Intravilan, Loc. Barcanesti, UAT. Cândești, Jud. Neamț	7		
4069	JIGĂU SPIRIDON	21.08.1949	2860		101	Intravilan, Loc. Barcanesti, UAT. Cândești, Jud. Neamț	1769		- bun comun
4071	JIGĂU TATIANA	02.07.1959	2860-C1		101	Intravilan, Loc. Barcanesti, UAT. Cândești, Jud. Neamț	181		- bun comun
			2860-C2		101	Intravilan, Loc. Barcanesti, UAT. Cândești, Jud. Neamț	84		
			2860-C3		101	Intravilan, Loc. Barcanesti, UAT. Cândești, Jud. Neamț	28		
4072	JIGĂU TATIANA	02.07.1959	2860-C4		101	Intravilan, Loc. Barcanesti, UAT. Cândești, Jud. Neamț	20		- bun comun
			2860-C5		101	Intravilan, Loc. Barcanesti, UAT. Cândești, Jud. Neamț	85		
			2860-C6		101	Intravilan, Loc. Barcanesti, UAT. Cândești, Jud. Neamț	42		
4073	JIGĂU VASILE	26.04.1966	2398		101	Extravilan, UAT. Cândești, Jud. Neamț; (Tarla: 29, Parcela: 792)	6752		




Nr. crt.	Nume / denumire deținător	Data nașterii / CUI	Identificator	Planșa	Sector cadastral	Adresa imobilului	Suprafața în proprietate (mp)	Suprafața în posesie (mp)	Observații deținător
4074	JIGĂU VASILE	26.04.1966	2405		101	Intravilan, Loc. Barcanesti și extravilan comuna Cândești	6696		
			2405-C1		101	Intravilan, Loc. Barcanesti, UAT. Cândești, Jud. Neamț	62		
			2405-C2		101	Intravilan, Loc. Barcanesti, UAT. Cândești, Jud. Neamț	56		
			2405-C3		101	Intravilan, Loc. Barcanesti, UAT. Cândești, Jud. Neamț	48		
4075	JIGĂU VASILE	26.04.1966	2405-C4		101	Intravilan, Loc. Barcanesti, UAT. Cândești, Jud. Neamț	16		
			2405-C5		101	Intravilan, Loc. Barcanesti, UAT. Cândești, Jud. Neamț	19		
4076	JIGĂU SP. VASILE		2424		73	Intravilan, Loc. Barcanesti, UAT. Cândești, Jud. Neamț	1800		LIPSĂ CNP
4077	JIGĂU I. VASILE		2747		101	Intravilan, Loc. Barcanesti, UAT. Cândești, Jud. Neamț	3072		LIPSĂ CNP
4078	JIGĂU I. VASILE		2747-C1		101	Intravilan, Loc. Barcanesti, UAT. Cândești, Jud. Neamț	26		LIPSĂ CNP
			2747-C2		101	Intravilan, Loc. Barcanesti, UAT. Cândești, Jud. Neamț	18		
			2747-C3		101	Intravilan, Loc. Barcanesti, UAT. Cândești, Jud. Neamț	10		
4079	JIGĂU I. VASILE		2794		101	Intravilan, Loc. Barcanesti, UAT. Cândești, Jud. Neamț	775		LIPSĂ CNP
4080	JIGĂU VASILE	04.12.1930	2896		101	Intravilan, Loc. Barcanesti, UAT. Cândești, Jud. Neamț	1026		
4081	JIGĂU VASILE	04.12.1930	2896		101	Intravilan, Loc. Barcanesti, UAT. Cândești, Jud. Neamț	1026		
4082	JIGĂU SP. VASILE		5867		53	Extravilan, UAT. Cândești, Jud. Neamț; (Tarla: 10, Parcela: 445/61; Tarla: 10, Parcela: 444; Tarla: 10, Parcela: 448/61)	10000		LIPSĂ CNP
4083	JIGĂU SP. VASILE		8300		78	Extravilan, UAT. Cândești, Jud. Neamț; (Tarla: 16, Parcela: 255A)	11250		LIPSĂ CNP
4084	JIGĂU VICA		2398		101	Extravilan, UAT. Cândești, Jud. Neamț; (Tarla: 29, Parcela: 792)	6752		- soți, LIPSĂ CNP
4085	JIGĂU VICA	21.09.1968	2405		101	Intravilan, Loc. Barcanesti și extravilan comuna Cândești	6696		
			2405-C1		101	Intravilan, Loc. Barcanesti, UAT. Cândești, Jud. Neamț	62		
			2405-C2		101	Intravilan, Loc. Barcanesti, UAT. Cândești, Jud. Neamț	56		
			2405-C3		101	Intravilan, Loc. Barcanesti, UAT. Cândești, Jud. Neamț	48		
4086	JIGĂU VICA	21.09.1968	2405-C4		101	Intravilan, Loc. Barcanesti, UAT. Cândești, Jud. Neamț	16		
			2405-C5		101	Intravilan, Loc. Barcanesti, UAT. Cândești, Jud. Neamț	19		
4087	JIPA GHEORGHE-MARIUS	16.04.1974	2879		70	Intravilan, Loc. Barcanesti, UAT. Cândești, Jud. Neamț	900		
4088	JIPA MARIA-EMILIA	28.01.1976	2879		70	Intravilan, Loc. Barcanesti, UAT. Cândești, Jud. Neamț	900		bun comun
4089	LAZAR ADRIAN	23.10.1986	7514		68	Intravilan, Loc. Cândești, UAT. Cândești, Jud. Neamț	497		bun propriu
			7514-C1		68	Intravilan, Loc. Cândești, UAT. Cândești, Jud. Neamț	85		
			7514-C2		68	Intravilan, Loc. Cândești, UAT. Cândești, Jud. Neamț	23		
4090	LAZAR I. ELEONORA		4558		65	Extravilan, UAT. Cândești, Jud. Neamț; (Tarla: 20, Parcela: 685/22)	2500		LIPSĂ CNP
4091	LAZAR ION	04.08.1950	3221		104	Intravilan, Loc. Dragova și extravilan comuna Cândești, punct Dragova2	5400		
4092	LAZAR ION	04.08.1950	3221		104	Intravilan, Loc. Dragova și extravilan comuna Cândești, punct Dragova2	5400		
4093	LAZAR ION	04.08.1950	3221		104	Intravilan, Loc. Dragova și extravilan comuna Cândești, punct Dragova2	5400		
4094	LAZAR GH. LAZER		3047		104	Intravilan, Loc. Dragova și extravilan comuna Cândești	3600		LIPSA CNP
4095	LAZAR GH. LAZER		6118		90	Extravilan, UAT. Cândești, Jud. Neamț; (Tarla: 33, Parcela: 1451/39)	7100		LIPSĂ CNP
4096	LAZAR I. MARIA		6298		53	Extravilan, UAT. Cândești, Jud. Neamț; (Tarla: 10, Parcela: 448/44)	10000		LIPSĂ CNP




Nr. crt.	Nume / denumire deținător	Data nașterii / CUI	Identificator	Planșa	Sector cadastral	Adresa imobilului	Suprafața în proprietate (mp)	Suprafața în posesie (mp)	Observații deținător
4097	LAZAR GH. MARIA		6493		87	Extravilan, UAT. Cândești, Jud. Neamț; (Tarla: 32, Parcela: 1254/37)	11100		LIPSĂ CNP
4098	LAZAR GH. MARIA		8336		86	Extravilan, UAT. Cândești, Jud. Neamț; (Tarla: 32, Parcela: 1268/37)	2100		LIPSĂ CNP
4099	LAZAR MIRICA		8317		86	Extravilan, UAT. Cândești, Jud. Neamț; (Tarla: 32, Parcela: 1254/52)	3600		LIPSĂ CNP
4100	LAZĂR ADRIAN	23.10.1986	2711		68	Intravilan, Loc. Cândești, UAT. Cândești, Jud. Neamț	1588		bun propriu
4101	LAZĂR ADRIAN	23.10.1986	2711-C1		68	Intravilan, Loc. Cândești, UAT. Cândești, Jud. Neamț	12		bun propriu
			2711-C2		68	Intravilan, Loc. Cândești, UAT. Cândești, Jud. Neamț	70		
4102	LAZĂR ANA	20.04.1968	7514-C1		68	Intravilan, Loc. Cândești, UAT. Cândești, Jud. Neamț	85		
4103	LAZĂR AL. CONSTANTIN		6503		87	Extravilan, UAT. Cândești, Jud. Neamț; (Tarla: 32, Parcela: 1254/19)	1400		LIPSĂ CNP
4104	LAZĂR I. FRĂSINA		6295		53	Extravilan, UAT. Cândești, Jud. Neamț; (Tarla: 10, Parcela: 448/41)	10000		LIPSĂ CNP
4105	LAZĂR FRĂSÎNA		3305		66	Intravilan, Loc. Cândești, UAT. Cândești, Jud. Neamț	4100		LIPSĂ CNP
4106	LAZĂR I. GHEORGHE		8352		86	Extravilan, UAT. Cândești, Jud. Neamț; (Tarla: 32, Parcela: 1254/71A)	2700		LIPSĂ CNP
4107	LAZĂR I. IOANA		2871		64	Intravilan, Loc. Cândești, UAT. Cândești, Jud. Neamț	646		LIPSĂ CNP
4108	LAZĂR I. IOANA		2871-C1		64	Intravilan, Loc. Cândești, UAT. Cândești, Jud. Neamț	49		LIPSĂ CNP
			2871-C2		64	Intravilan, Loc. Cândești, UAT. Cândești, Jud. Neamț	14		
4109	LAZĂR N. ION		822		82	Intravilan, Loc. Padureni și extravilan comuna Cândești	5508		LIPSA CNP
4110	LAZĂR N. ION		822-C1		82	Intravilan, Loc. Padureni, UAT. Cândești, Jud. Neamț	45		LIPSA CNP
			822-C2		82	Intravilan, Loc. Padureni, UAT. Cândești, Jud. Neamț	24		
			822-C3		82	Intravilan, Loc. Padureni, UAT. Cândești, Jud. Neamț	7		
4111	LAZĂR AL. LAZĂR		6503		87	Extravilan, UAT. Cândești, Jud. Neamț; (Tarla: 32, Parcela: 1254/19)	1400		LIPSĂ CNP
4112	LAZĂR LAZER	13.11.1931	2411		73	Intravilan, Loc. Barcanesti și extravilan comuna Cândești	8900		Proprietar decedat. decedat
4113	LAZĂR L. LIVIU		6297		53	Extravilan, UAT. Cândești, Jud. Neamț; (Tarla: 10, Parcela: 448/42)	10000		LIPSĂ CNP
4114	LAZĂR MARIA	23.08.1939	5536		68	Extravilan, UAT. Cândești, Jud. Neamț; (Tarla: 11, Parcela: 195)	1160		
4115	LAZĂR MARIA		6190		53	Extravilan, UAT. Cândești, Jud. Neamț; (Tarla: 10, Parcela: 448/13)	10000		LIPSĂ CNP
4116	LAZĂR N. MIHAI		822		82	Intravilan, Loc. Padureni și extravilan comuna Cândești	5508		LIPSA CNP
4117	LAZĂR N. MIHAI		822-C1		82	Intravilan, Loc. Padureni, UAT. Cândești, Jud. Neamț	45		LIPSA CNP
			822-C2		82	Intravilan, Loc. Padureni, UAT. Cândești, Jud. Neamț	24		
			822-C3		82	Intravilan, Loc. Padureni, UAT. Cândești, Jud. Neamț	7		
4118	LAZĂR RODICA		1204		94	Intravilan, Loc. Târdeni Mici și extravilan comuna Cândești	19000		LIPSĂ CNP
4119	LAZĂR RODICA		1782		79	Intravilan, Loc. Barcanesti, UAT. Cândești, Jud. Neamț	4414		LIPSA CNP
4120	LAZĂR RODICA		2041		78	Intravilan, Loc. Barcanesti și extravilan comuna Cândești	30000		LIPSĂ CNP
4121	LAZĂR RODICA		4684		94	Intravilan, Loc. Padureni și extravilan comuna Cândești	5000		LIPSĂ CNP
4122	LAZĂR RODICA		5787		92	Extravilan, UAT. Cândești, Jud. Neamț; (Tarla: 32, Parcela: 1317/28)	15300		LIPSĂ CNP
4123	LAZĂR RODICA		707		92	Intravilan, Loc. Padureni intravilan Pădureni, extravilan comuna Cândești	40000		LIPSĂ CNP
4124	LAZĂR V. VALENTINA		3007		101	Intravilan, Loc. Barcanesti, UAT. Cândești, Jud. Neamț	3900		LIPSĂ CNP
4125	LAZĂR V. VALENTINA		3012		101	Intravilan, Loc. Barcanesti, UAT. Cândești, Jud. Neamț	4981		LIPSĂ CNP




Nr. crt.	Nume / denumire deținător	Data nașterii / CUI	Identificator	Planșa	Sector cadastral	Adresa imobilului	Suprafața în proprietate (mp)	Suprafața în posesie (mp)	Observații deținător
4126	LAZĂR V. VALENTINA		5487		101	Extravilan, UAT. Cândești, Jud. Neamț; (Tarla: 29, Parcela: 802/51)	1800		LIPSĂ CNP
4127	LAZĂR V. VALENTINA		5490		101	Extravilan, UAT. Cândești, Jud. Neamț; (Tarla: 29, Parcela: 802/52)	2200		LIPSĂ CNP
4128	LAZĂR V. VALENTINA		5827		81	Extravilan, UAT. Cândești, Jud. Neamț; (Tarla: 30, Parcela: 992/44)	5400		LIPSĂ CNP
4129	LAZĂR AL. VASILE		6503		87	Extravilan, UAT. Cândești, Jud. Neamț; (Tarla: 32, Parcela: 1254/19)	1400		LIPSĂ CNP
4130	LAZĂR VIOREL	12.03.1960	7514-C1		68	Intravilan, Loc. Cândești, UAT. Cândești, Jud. Neamț	85		
4131	LAZER PETRU		6227		53	Extravilan, UAT. Cândești, Jud. Neamț; (Tarla: 10, Parcela: 448/50)	10000		LIPSĂ CNP
4132	LEAHU T. AUREL		3030		101	Intravilan, Loc. Barcanesti, UAT. Cândești, Jud. Neamț	5029		LIPSĂ CNP
4133	LEAHU T. AUREL		3030-C1		101	Intravilan, Loc. Barcanesti, UAT. Cândești, Jud. Neamț	42		LIPSĂ CNP
			3030-C2		101	Intravilan, Loc. Barcanesti, UAT. Cândești, Jud. Neamț	21		
4134	LEAHU GH. GHEORGHE		3141		69	Intravilan, Loc. Dragova și extravilan comuna Cândești	9563		LIPSA CNP
4135	LEAHU GH. GHEORGHE		3141-C1		69	Intravilan, Loc. Dragova, UAT. Cândești, Jud. Neamț	41		LIPSA CNP
4136	LEAHU GH. GHEORGHE		5572		104	Extravilan, UAT. Cândești, Jud. Neamț; (Tarla: 21, Parcela: 692/93)	12200		LIPSA CNP
4137	LEAHU GH. GHEORGHE		5575		104	Extravilan, UAT. Cândești, Jud. Neamț; (Tarla: 21, Parcela: 695/3)	3600		LIPSA CNP
4138	LEAHU GH. ȘTEFAN		3195		104	Intravilan, Loc. Dragova și extravilan comuna Cândești	1800		LIPSA CNP
4139	LEAHU GH. ȘTEFAN		4809		66	Extravilan, UAT. Cândești, Jud. Neamț; (Tarla: 20, Parcela: 685/142)	3300		LIPSĂ CNP
4140	LEAHU GH. ȘTEFAN		5571		104	Extravilan, UAT. Cândești, Jud. Neamț; (Tarla: 21, Parcela: 692/92)	1800		LIPSA CNP
4141	LICHE RODICA		4289		99	Intravilan, Loc. Barcanesti și extravilan comuna Cândești	5708		- soți, LIPSĂ CNP
4142	LICHE VASILICĂ		4289		99	Intravilan, Loc. Barcanesti și extravilan comuna Cândești	5708		LIPSĂ CNP
4143	LICHI V. GHEORGHE		2989		70	Intravilan, Loc. Barcanesti, UAT. Cândești, Jud. Neamț	5616		LIPSĂ CNP
4144	LICHI V. GHEORGHE		2989-C1		70	Intravilan, Loc. Barcanesti, UAT. Cândești, Jud. Neamț	77		LIPSĂ CNP
4145	LICHI V. GHEORGHE		5702		70	Intravilan, Loc. Barcanesti și extravilan comuna Cândești	8984		LIPSĂ CNP
4146	LICHI V. ION		2989		70	Intravilan, Loc. Barcanesti, UAT. Cândești, Jud. Neamț	5616		LIPSĂ CNP
4147	LICHI V. ION		2989-C1		70	Intravilan, Loc. Barcanesti, UAT. Cândești, Jud. Neamț	77		LIPSĂ CNP
4148	LICHI V. ION		4722		94	Extravilan, UAT. Cândești, Jud. Neamț; (Tarla: 30, Parcela: 933/7)	5400		LIPSĂ CNP
4149	LICHI V. ION		5702		70	Intravilan, Loc. Barcanesti și extravilan comuna Cândești	8984		LIPSĂ CNP
4150	LICHI V. TOADER		2989		70	Intravilan, Loc. Barcanesti, UAT. Cândești, Jud. Neamț	5616		LIPSĂ CNP
4151	LICHI V. TOADER		2989-C1		70	Intravilan, Loc. Barcanesti, UAT. Cândești, Jud. Neamț	77		LIPSĂ CNP
4152	LICHI V. TOADER		5702		70	Intravilan, Loc. Barcanesti și extravilan comuna Cândești	8984		LIPSĂ CNP
4153	LICHI V. VASILE		2582		100	Intravilan, Loc. Barcanesti și extravilan comuna Cândești	3000		LIPSĂ CNP
4154	LICHI V. VASILE		2929		101	Intravilan, Loc. Barcanesti, UAT. Cândești, Jud. Neamț	2200		LIPSĂ CNP
4155	LICHI V. VASILE		2929-C1		101	Intravilan, Loc. Barcanesti, UAT. Cândești, Jud. Neamț	99		LIPSĂ CNP
			2929-C2		101	Intravilan, Loc. Barcanesti, UAT. Cândești, Jud. Neamț	18		
			2929-C3		101	Intravilan, Loc. Barcanesti, UAT. Cândești, Jud. Neamț	133		
4156	LICHI V. VASILE		2989		70	Intravilan, Loc. Barcanesti, UAT. Cândești, Jud. Neamț	5616		LIPSĂ CNP
4157	LICHI V. VASILE		2989-C1		70	Intravilan, Loc. Barcanesti, UAT. Cândești, Jud. Neamț	77		LIPSĂ CNP
4158	LICHI V. VASILE		4864		95	Intravilan, Loc. Târdeni Mici și extravilan comuna Cândești	11200		LIPSA CNP



Nr. crt.	Nume / denumire deținător	Data nașterii / CUI	Identificator	Planșa	Sector cadastral	Adresa imobilului	Suprafața în proprietate (mp)	Suprafața în posesie (mp)	Observații deținător
4159	LICHI V. VASILE		5702		70	Intravilan, Loc. Barcanesti și extravilan comuna Cândești	8984		LIPSĂ CNP
4160	LIPOVANU AUREL		4796		66	Extravilan, UAT. Cândești, Jud. Neamț; (Tarla: 20, Parcela: 685/129)	8600		LIPSĂ CNP
4161	LIPOVANU GH. GHEORGHE		2536		101	Intravilan, Loc. Barcanesti, UAT. Cândești, Jud. Neamț	2758		LIPSĂ CNP
4162	LIPOVANU GH. GHEORGHE		2546		100	Intravilan, Loc. Barcanesti, UAT. Cândești, Jud. Neamț	2050		LIPSĂ CNP
4163	LIPOVANU GH. GHEORGHE		4400		100	Intravilan, Loc. Barcanesti și extravilan comuna Cândești	2500		LIPSĂ CNP
4164	LIPOVANU GH. GHEORGHE		6340		53	Extravilan, UAT. Cândești, Jud. Neamț; (Tarla: 10, Parcela: 453; Tarla: 10, Parcela: 454)	10000		LIPSĂ CNP
4165	LIPOVANU MARIA		2621		71	Intravilan, Loc. Barcanesti și extravilan comuna Cândești	15545		LIPSĂ CNP
4166	LIPOVANU MARIA		2621-C1		71	Intravilan, Loc. Barcanesti, UAT. Cândești, Jud. Neamț	134		LIPSĂ CNP
			2621-C2		71	Intravilan, Loc. Barcanesti, UAT. Cândești, Jud. Neamț	35		
			2621-C3		71	Intravilan, Loc. Barcanesti, UAT. Cândești, Jud. Neamț	69		
4167	LUCA ALINA	01.09.1991	2464		73	Intravilan, Loc. Barcanesti, UAT. Cândești, Jud. Neamț	867		necăsătorită
			2464-C1		73	Intravilan, Loc. Barcanesti, UAT. Cândești, Jud. Neamț	95		
4168	LUCA ALINA	01.09.1991	2464-C2		73	Intravilan, Loc. Barcanesti, UAT. Cândești, Jud. Neamț	56		necăsătorită
			2464-C3		73	Intravilan, Loc. Barcanesti, UAT. Cândești, Jud. Neamț	36		
			2464-C4		73	Intravilan, Loc. Barcanesti, UAT. Cândești, Jud. Neamț	24		
4169	LUCA DOINIȚA	01.06.1957	4433		100	Extravilan punct Paraul lui Dan; (Tarla: 29, Parcela: 849/118)	6300		
4170	LUCA DOINIȚA	01.06.1957	2464		73	Intravilan, Loc. Barcanesti, UAT. Cândești, Jud. Neamț	867		
			2464-C1		73	Intravilan, Loc. Barcanesti, UAT. Cândești, Jud. Neamț	95		
4171	LUCA ECATERINA		5445		101	Extravilan, UAT. Cândești, Jud. Neamț; (Tarla: 29, Parcela: 802/48)	1800		LIPSĂ CNP
4172	LUCA ECATERINA		5447		101	Extravilan, UAT. Cândești, Jud. Neamț; (Tarla: 29, Parcela: 802/54)	1800		LIPSĂ CNP
4173	LUCA ECATERINA		5482		101	Extravilan, UAT. Cândești, Jud. Neamț; (Tarla: 29, Parcela: 800/47)	2700		LIPSĂ CNP
4174	LUCA ECATERINA		6519		87	Extravilan, UAT. Cândești, Jud. Neamț; (Tarla: 32, Parcela: 1254/6)	3900		LIPSĂ CNP
4175	LUCA GH. ION		1259		81	Intravilan, Loc. Padureni și extravilan comuna Cândești	7200		LIPSĂ CNP
4176	LUCA GH. ION		2429		73	Intravilan, Loc. Barcanesti, UAT. Cândești, Jud. Neamț	2319		LIPSĂ CNP
4177	LUCA GH. ION		2429-C1		73	Intravilan, Loc. Barcanesti intravilan Bărcănești, extravilan comuna Cândești	78		LIPSĂ CNP
			2429-C2		73	Intravilan, Loc. Barcanesti intravilan Bărcănești, extravilan comuna Cândești	35		
4178	LUCA ION	14.01.1953	2464		73	Intravilan, Loc. Barcanesti, UAT. Cândești, Jud. Neamț	867		
			2464-C1		73	Intravilan, Loc. Barcanesti, UAT. Cândești, Jud. Neamț	95		
4179	LUCA ION	14.01.1953	4433		100	Extravilan punct Paraul lui Dan; (Tarla: 29, Parcela: 849/118)	6300		soți
4180	LUCA GH. ION		5467		101	Extravilan, UAT. Cândești, Jud. Neamț; (Tarla: 29, Parcela: 797/42)	5400		LIPSĂ CNP
4181	LUCA GH. ION		5979		90	Extravilan, UAT. Cândești, Jud. Neamț; (Tarla: 33, Parcela: 1470/21)	2000		LIPSĂ CNP
4182	LUCA C. MARIA		1543		57	Intravilan, Loc. Barcanesti și extravilan comuna Cândești	10800		LIPSA CNP
4183	LUCA MARIA	04.03.1986	2469		73	Intravilan, Loc. Barcanesti, UAT. Cândești, Jud. Neamț	806		bun propriu
			2469-C1		73	Intravilan, Loc. Barcanesti, UAT. Cândești, Jud. Neamț	215		
4184	LUCA C. MARIA		4569		73	Extravilan, UAT. Cândești, Jud. Neamț; (Tarla: 28, Parcela: 769/19)	1350		LIPSĂ CNP



Nr. crt.	Nume / denumire deținător	Data nașterii / CUI	Identificator	Planșa	Sector cadastral	Adresa imobilului	Suprafața în proprietate (mp)	Suprafața în posesie (mp)	Observații deținător
4185	LUCA C. MARIA		4591		73	Extravilan, UAT. Cândești, Jud. Neamț; (Tarla: 28, Parcela: 769/15)	2400		LIPSĂ CNP
4186	LUCA C. MARIA		4594		73	Extravilan, UAT. Cândești, Jud. Neamț; (Tarla: 23, Parcela: 322/1)	4974		LIPSĂ CNP
4187	LUCA C. MARIA		4611		76	Extravilan, UAT. Cândești, Jud. Neamț; (Tarla: 28, Parcela: 769/48)	700		LIPSĂ CNP
4188	LUCA C. MARIA		5832		81	Extravilan, UAT. Cândești, Jud. Neamț; (Tarla: 30, Parcela: 992/57)	12200		LIPSĂ CNP
4189	LUCA C. MARIA		6518		87	Extravilan, UAT. Cândești, Jud. Neamț; (Tarla: 32, Parcela: 1254/8)	5400		LIPSĂ CNP
4190	LUCA N. MIRCEA		6257		53	Extravilan, UAT. Cândești, Jud. Neamț; (Tarla: 10, Parcela: 448/4)	10000		LIPSĂ CNP
4191	LUPU CATINCA		6192		53	Extravilan, UAT. Cândești, Jud. Neamț; (Tarla: 10, Parcela: 448/15)	10000		LIPSĂ CNP
4192	LUPU GH. CATRINA		4694		94	Extravilan, UAT. Cândești, Jud. Neamț; (Tarla: 30, Parcela: 948/60)	8100		LIPSĂ CNP
4193	LUPU GH. CATRINA		5802		81	Extravilan, UAT. Cândești, Jud. Neamț; (Tarla: 30, Parcela: 936/72; Tarla: 30, Parcela: 936)	8100		LIPSĂ CNP
4194	LUPU CATRINA		6229		53	Extravilan, UAT. Cândești, Jud. Neamț; (Tarla: 10, Parcela: 448/52)	9000		LIPSĂ CNP
4195	LUPU GH. GHEORGHE		3172		101	Intravilan, Loc. Barcanesti, UAT. Cândești, Jud. Neamț	900		LIPSĂ CNP
4196	LUPU GH. GHEORGHE		3214		103	Intravilan, Loc. Dragova, UAT. Cândești, Jud. Neamț	1400		LIPSĂ CNP
4197	LUPU GH. GHEORGHE		3214-C1		103	Intravilan, Loc. Dragova, UAT. Cândești, Jud. Neamț	121		LIPSĂ CNP
			3214-C2		103	Intravilan, Loc. Dragova, UAT. Cândești, Jud. Neamț	76		
			3214-C3		103	Intravilan, Loc. Dragova, UAT. Cândești, Jud. Neamț	52		
4198	LUPU GH. GHEORGHE		3241		104	Intravilan, Loc. Dragova și extravilan comuna Cândești	6900		LIPSĂ CNP
4199	LUPU GH. GHEORGHE		4765		66	Extravilan, UAT. Cândești, Jud. Neamț; (Tarla: 20, Parcela: 685/109)	5000		LIPSĂ CNP
4200	LUPU I. GHEORGHE		6337		53	Extravilan, UAT. Cândești, Jud. Neamț; (Tarla: 10, Parcela: 453/82)	10000		LIPSĂ CNP
4201	LUPU NECULAI	14.06.1942	4794		66	Extravilan, Loc. Barcanesti, UAT. Cândești, Jud. Neamț; (Tarla: 20, Parcela: 685)	13000		
4202	LUPU PARASCHIVA		4607		76	Extravilan, UAT. Cândești, Jud. Neamț; (Tarla: 28, Parcela: 769/53)	1800		LIPSĂ CNP
4203	LUPU V. VASILE		4297		99	Intravilan, Loc. Barcanesti și extravilan comuna Cândești	2100		LIPSĂ CNP
4204	LUPU V. VASILE		4807		66	Extravilan, UAT. Cândești, Jud. Neamț; (Tarla: 20, Parcela: 685/127)	5000		LIPSĂ CNP
4205	LUPU I. VASILE		6336		53	Extravilan, UAT. Cândești, Jud. Neamț; (Tarla: 10, Parcela: 453/81)	10000		LIPSĂ CNP
4206	MAFTEI ALEXANDRINA		2748		101	Intravilan, Loc. Barcanesti, UAT. Cândești, Jud. Neamț	12800		LIPSĂ CNP
4207	MAFTEI ALEXANDRINA		2748-C1		101	Intravilan, Loc. Barcanesti, UAT. Cândești, Jud. Neamț	37		LIPSĂ CNP
4208	MAFTEI ALEXANDRINA		5750		92	Extravilan, UAT. Cândești, Jud. Neamț; (Tarla: 32, Parcela: 1317/42)	9400		LIPSĂ CNP
4209	MAFTEI ALEXANDRU		2757		101	Intravilan, Loc. Barcanesti, UAT. Cândești, Jud. Neamț	2143		LIPSĂ CNP
4210	MAFTEI ALEXANDRU		2757-C1		101	Intravilan, Loc. Barcanesti, UAT. Cândești, Jud. Neamț	100		LIPSĂ CNP
			2757-C2		101	Intravilan, Loc. Barcanesti, UAT. Cândești, Jud. Neamț	26		
4211	MAFTEI GH. ALEXANDRU		4776		66	Extravilan, UAT. Cândești, Jud. Neamț; (Tarla: 20, Parcela: 685/113D)	7200		LIPSĂ CNP
4212	MAFTEI ALEXANDRU		4777		66	Extravilan, UAT. Cândești, Jud. Neamț; (Tarla: 20, Parcela: 685/117)	15800		LIPSĂ CNP
4213	MAFTEI ALEXANDRU		5674		70	Extravilan, UAT. Cândești, Jud. Neamț; (Tarla: 24, Parcela: 721/41A)	1564		LIPSĂ CNP
4214	MAFTEI ALEXANDRU		5686		70	Intravilan, Loc. Barcanesti și extravilan comuna Cândești	1500		LIPSĂ CNP
4215	MAFTEI ALEXANDRU		6416		84	Extravilan, UAT. Cândești, Jud. Neamț; (Tarla: 32, Parcela: 1217/5)	5000		LIPSĂ CNP
4216	MAFTEI V. CAROLINA		3069		70	Intravilan, Loc. Barcanesti, UAT. Cândești, Jud. Neamț	4364		LIPSĂ CNP



Nr. crt.	Nume / denumire deținător	Data nașterii / CUI	Identificator	Planșa	Sector cadastral	Adresa imobilului	Suprafața în proprietate (mp)	Suprafața în posesie (mp)	Observații deținător
4217	MAFTEI V. CAROLINA		3069-C1		70	Intravilan, Loc. Barcanesti, UAT. Cândești, Jud. Neamț	43		LIPSĂ CNP
4218	MAFTEI ELENA		2856		101	Intravilan, Loc. Barcanesti, UAT. Cândești, Jud. Neamț	5140		LIPSĂ CNP
4219	MAFTEI ELENA		5944		92	Extravilan, UAT. Cândești, Jud. Neamț; (Tarla: 32, Parcela: 1396/32)	4500		LIPSĂ CNP
4220	MAFTEI GH. GHEORGHE		4776		66	Extravilan, UAT. Cândești, Jud. Neamț; (Tarla: 20, Parcela: 685/113D)	7200		LIPSĂ CNP
4221	MAFTEI V. GHINUȚA		2847		101	Intravilan, Loc. Barcanesti, UAT. Cândești, Jud. Neamț	2178		LIPSĂ CNP
4222	MAFTEI V. GHINUȚA		3089		101	Intravilan, Loc. Barcanesti, UAT. Cândești, Jud. Neamț	3000		LIPSĂ CNP
4223	MAFTEI V. GHINUȚA		3089-C1		101	Intravilan, Loc. Barcanesti, UAT. Cândești, Jud. Neamț	55		LIPSĂ CNP
			3089-C2		101	Intravilan, Loc. Barcanesti, UAT. Cândești, Jud. Neamț	38		
4224	MAFTEI V. GHINUȚA		4462		100	Extravilan, UAT. Cândești, Jud. Neamț; (Tarla: 29, Parcela: 823/165)	10000		LIPSĂ CNP
4225	MAFTEI V. GHINUȚA		5443		101	Extravilan, UAT. Cândești, Jud. Neamț; (Tarla: 29, Parcela: 818/70)	1500		LIPSĂ CNP
4226	MAFTEI P. ION		2713		101	Intravilan, Loc. Barcanesti, UAT. Cândești, Jud. Neamț	4469		LIPSĂ CNP
4227	MAFTEI P. ION		2713-C1		101	Intravilan, Loc. Barcanesti, UAT. Cândești, Jud. Neamț	46		LIPSĂ CNP
			2713-C2		101	Intravilan, Loc. Barcanesti, UAT. Cândești, Jud. Neamț	30		
			2713-C3		101	Intravilan, Loc. Barcanesti, UAT. Cândești, Jud. Neamț	28		
4228	MAFTEI P. ION		3186		104	Intravilan, Loc. Dragova și extravilan comuna Cândești	7200		LIPSA CNP
4229	MAFTEI P. ION		4435		100	Extravilan, UAT. Cândești, Jud. Neamț; (Tarla: 29, Parcela: 849/96)	1800		LIPSĂ CNP
4230	MAFTEI P. ION		4452		100	Extravilan, UAT. Cândești, Jud. Neamț; (Tarla: 29, Parcela: 823/155)	3600		LIPSĂ CNP
4231	MAFTEI P. ION		4457		100	Extravilan, UAT. Cândești, Jud. Neamț; (Tarla: 29, Parcela: 823/161)	3600		LIPSĂ CNP
4232	MAFTEI P. ION		5442		101	Extravilan, UAT. Cândești, Jud. Neamț; (Tarla: 29, Parcela: 818/69)	1500		LIPSĂ CNP
4233	MAFTEI P. ION		939		81	Intravilan, Loc. Padureni și extravilan comuna Cândești	4469		LIPSĂ CNP
4234	MAFTEI P. ION		939-C1		81	Intravilan, Loc. Padureni, UAT. Cândești, Jud. Neamț	38		LIPSĂ CNP
			939-C2		81	Intravilan, Loc. Padureni, UAT. Cândești, Jud. Neamț	49		
4235	MAFTEI V. MIHAELA		2641		74	Intravilan, Loc. Barcanesti, UAT. Cândești, Jud. Neamț	4020		LIPSĂ CNP
4236	MAFTEI V. MIHAELA		2827		101	Intravilan, Loc. Barcanesti, UAT. Cândești, Jud. Neamț	900		LIPSĂ CNP
4237	MAFTEI MIHAELA		4348		100	Extravilan, UAT. Cândești, Jud. Neamț; (Tarla: 29, Parcela: 833/6A)	1800		LIPSĂ CNP
4238	MAFTEI V. MIHAELA		4945		74	Intravilan, Loc. Barcanesti, UAT. Cândești, Jud. Neamț	1562		LIPSĂ CNP
4239	MAFTEI MIHAELA		5807		81	Extravilan, UAT. Cândești, Jud. Neamț; (Tarla: 30, Parcela: 990/79; Tarla: 30, Parcela: 988/79)	16200		LIPSĂ CNP
4240	MAFTEI MIHAELA		5938		92	Extravilan, UAT. Cândești, Jud. Neamț; (Tarla: 32, Parcela: 1396/34A)	5800		LIPSĂ CNP
4241	MAFTEI V. MIHAELA		8367		91	Extravilan, UAT. Cândești, Jud. Neamț; (Tarla: 32, Parcela: 1396/10)	10000		LIPSĂ CNP
4242	MAFTEI C. MIRCEA		2486		74	Intravilan, Loc. Barcanesti, UAT. Cândești, Jud. Neamț	814		LIPSĂ CNP
4243	MAFTEI C. MIRCEA		2486-C1		74	Intravilan, Loc. Barcanesti, UAT. Cândești, Jud. Neamț	106		LIPSĂ CNP
4244	MAFTEI MIRCEA		2641		74	Intravilan, Loc. Barcanesti, UAT. Cândești, Jud. Neamț	1767/201020		LIPSĂ CNP
4245	MAFTEI C. MIRCEA		2687		101	Intravilan, Loc. Barcanesti, UAT. Cândești, Jud. Neamț	1800		LIPSĂ CNP
4246	MAFTEI MIRCEA		2827		101	Intravilan, Loc. Barcanesti, UAT. Cândești, Jud. Neamț	900		LIPSĂ CNP
4247	MAFTEI C. MIRCEA		3018		104	Intravilan, Loc. Dragova și extravilan comuna Cândești	5400		LIPSA CNP



Nr. crt.	Nume / denumire deținător	Data nașterii / CUI	Identificator	Planșa	Sector cadastral	Adresa imobilului	Suprafața în proprietate (mp)	Suprafața în posesie (mp)	Observații deținător
4248	MAFTEI C. MIRCEA		4348		100	Extravilan, UAT. Cândești, Jud. Neamț; (Tarla: 29, Parcela: 833/6A)	1800		LIPSĂ CNP
4249	MAFTEI MIRCEA		4945		74	Intravilan, Loc. Barcanesti, UAT. Cândești, Jud. Neamț	1562		LIPSĂ CNP
4250	MAFTEI C. MIRCEA		5685		70	Intravilan, Loc. Barcanesti și extravilan comuna Cândești	10000		LIPSĂ CNP
4251	MAFTEI C. MIRCEA		5803		81	Extravilan, UAT. Cândești, Jud. Neamț; (Tarla: 30, Parcela: 992/73)	7000		LIPSĂ CNP
4252	MAFTEI C. MIRCEA		5807		81	Extravilan, UAT. Cândești, Jud. Neamț; (Tarla: 30, Parcela: 990/79; Tarla: 30, Parcela: 988/79)	16200		LIPSĂ CNP
4253	MAFTEI C. MIRCEA		5809		81	Extravilan, UAT. Cândești, Jud. Neamț; (Tarla: 30, Parcela: 936/79A)	7200		LIPSĂ CNP
4254	MAFTEI C. MIRCEA		5936		92	Extravilan, UAT. Cândești, Jud. Neamț; (Tarla: 62, Parcela: 1396/34)	14200		LIPSĂ CNP
4255	MAFTEI C. MIRCEA		5938		92	Extravilan, UAT. Cândești, Jud. Neamț; (Tarla: 32, Parcela: 1396/34A)	5800		LIPSĂ CNP
4256	MAFTEI MIRCEA		8367		91	Extravilan, UAT. Cândești, Jud. Neamț; (Tarla: 32, Parcela: 1396/10)	10000		LIPSĂ CNP
4257	MAFTEI C. VASILE		2641		74	Intravilan, Loc. Barcanesti, UAT. Cândești, Jud. Neamț	4020		LIPSĂ CNP
4258	MAFTEI C. VASILE		2827		101	Intravilan, Loc. Barcanesti, UAT. Cândești, Jud. Neamț	900		LIPSĂ CNP
4259	MAFTEI C. VASILE		4348		100	Extravilan, UAT. Cândești, Jud. Neamț; (Tarla: 29, Parcela: 833/6A)	1800		LIPSĂ CNP
4260	MAFTEI C. VASILE		4756		66	Extravilan, UAT. Cândești, Jud. Neamț; (Tarla: 20, Parcela: 685/96)	9000		LIPSĂ CNP
4261	MAFTEI C. VASILE		4840		66	Extravilan, UAT. Cândești, Jud. Neamț; (Tarla: 20, Parcela: 685/48)	3600		LIPSĂ CNP
4262	MAFTEI C. VASILE		4945		74	Intravilan, Loc. Barcanesti, UAT. Cândești, Jud. Neamț	1562		LIPSĂ CNP
4263	MAFTEI C. VASILE	05.11.1925	5804		81	Extravilan, UAT. Cândești, Jud. Neamț; (Tarla: 30, Parcela: 936/76; Tarla: 30, Parcela: 986/76)	4000		LIPSĂ CNP
4264	MAFTEI C. VASILE		5806		81	Extravilan, UAT. Cândești, Jud. Neamț; (Tarla: 30, Parcela: 992/75,979)	13500		LIPSĂ CNP
4265	MAFTEI C. VASILE		5807		81	Extravilan, UAT. Cândești, Jud. Neamț; (Tarla: 30, Parcela: 990/79; Tarla: 30, Parcela: 988/79)	16200		LIPSĂ CNP
4266	MAFTEI VASILE		5938		92	Extravilan, UAT. Cândești, Jud. Neamț; (Tarla: 32, Parcela: 1396/34A)	5800		LIPSĂ CNP
4267	MAFTEI C. VASILE		5939		92	Extravilan, UAT. Cândești, Jud. Neamț; (Tarla: 32, Parcela: 1396/33)	20000		LIPSĂ CNP
4268	MAFTEI C. VASILE		8367		91	Extravilan, UAT. Cândești, Jud. Neamț; (Tarla: 32, Parcela: 1396/10)	10000		LIPSĂ CNP
4269	MANOLACHE ANA		1981		57	Intravilan, Loc. Barcanesti, UAT. Cândești, Jud. Neamț	4200		LIPSA CNP
4270	MANOLACHE ANA		5919		92	Extravilan, UAT. Cândești, Jud. Neamț; (Tarla: 32, Parcela: 1396/46)	5600		LIPSĂ CNP
4271	MANOLACHE CLARIZA		5445		101	Extravilan, UAT. Cândești, Jud. Neamț; (Tarla: 29, Parcela: 802/48)	1800		LIPSĂ CNP
4272	MANOLACHE CLARIZA		5447		101	Extravilan, UAT. Cândești, Jud. Neamț; (Tarla: 29, Parcela: 802/54)	1800		LIPSĂ CNP
4273	MANOLACHE CLARIZA		5482		101	Extravilan, UAT. Cândești, Jud. Neamț; (Tarla: 29, Parcela: 800/47)	2700		LIPSĂ CNP
4274	MANOLACHE CLARIZA		6519		87	Extravilan, UAT. Cândești, Jud. Neamț; (Tarla: 32, Parcela: 1254/6)	3900		LIPSĂ CNP
4275	MANOLACHE GH. ECATERINA		4407		100	Extravilan, UAT. Cândești, Jud. Neamț; (Tarla: 29, Parcela: 849/77; Tarla: 29, Parcela: 833/77)	5000		LIPSĂ CNP
4276	MANOLACHE GH. ECATERINA		4458		100	Extravilan, UAT. Cândești, Jud. Neamț; (Tarla: 29, Parcela: 823/162)	3600		LIPSĂ CNP
4277	MANOLACHE GH. ECATERINA		4463		100	Extravilan, UAT. Cândești, Jud. Neamț; (Tarla: 29, Parcela: 823/166)	6200		LIPSĂ CNP
4278	MANOLACHE GH. ION		3037		101	Intravilan, Loc. Barcanesti și extravilan comuna Cândești	5250		LIPSĂ CNP
4279	MANOLACHE GH. ION		3037-C1		101	Intravilan, Loc. Barcanesti, UAT. Cândești, Jud. Neamț	75		LIPSĂ CNP
4280	MANOLACHE GH. ION		3087		101	Extravilan, UAT. Cândești, Jud. Neamț; (Tarla: 8, Parcela: 162/1)	1787		LIPSĂ CNP



Nr. crt.	Nume / denumire deținător	Data nașterii / CUI	Identificator	Planșa	Sector cadastral	Adresa imobilului	Suprafața în proprietate (mp)	Suprafața în posesie (mp)	Observații deținător
4281	MANOLACHE GH. ION		4409		100	Extravilan, UAT. Cândești, Jud. Neamț; (Tarla: 29, Parcela: 849/77A; Tarla: 29, Parcela: 833/77A)	1500		LIPSĂ CNP
4282	MANOLACHE ION - CATALIN		2833		101	Intravilan, Loc. Barcanesti, UAT. Cândești, Jud. Neamț	1209		LIPSĂ CNP
4283	MANOLACHE ION - CATALIN		2833-C1		101	Intravilan, Loc. Barcanesti, UAT. Cândești, Jud. Neamț	163		LIPSĂ CNP
4284	MANOLACHE ION CĂTĂLIN	26.09.1978	2878		101	Intravilan, Loc. Barcanesti și extravilan comuna Cândești	7557		
			2878-C2		101	Intravilan, Loc. Barcanesti, UAT. Cândești, Jud. Neamț	47		
			2878-C3		101	Intravilan, Loc. Barcanesti, UAT. Cândești, Jud. Neamț	25		
4285	MANOLACHE MARIA - VERONICA		2833		101	Intravilan, Loc. Barcanesti, UAT. Cândești, Jud. Neamț	1209		soti LIPSĂ CNP
4286	MANOLACHE MARIA - VERONICA		2833-C1		101	Intravilan, Loc. Barcanesti, UAT. Cândești, Jud. Neamț	163		soti LIPSĂ CNP
4287	MANOLACHE MARIA VERONICA	07.06.1990	2878		101	Intravilan, Loc. Barcanesti și extravilan comuna Cândești	7557		SOTI
			2878-C2		101	Intravilan, Loc. Barcanesti, UAT. Cândești, Jud. Neamț	47		
			2878-C3		101	Intravilan, Loc. Barcanesti, UAT. Cândești, Jud. Neamț	25		
4288	MANOLACHE GH. NECULAI		6223		53	Extravilan, UAT. Cândești, Jud. Neamț; (Tarla: 10, Parcela: 448/46)	7200		LIPSĂ CNP
4289	MANOLACHE I. PETRU		6154		88	Extravilan, UAT. Cândești, Jud. Neamț; (Tarla: 32, Parcela: 1284/93)	2000		LIPSĂ CNP
4290	MANOLACHE VASILE	16.12.1986	2537		75	Intravilan, Loc. Barcanesti, UAT. Cândești, Jud. Neamț	1428		(necasatorit)
4291	MANOLACHE VASILE	16.12.1986	2537-C3		75	Intravilan, Loc. Barcanesti, UAT. Cândești, Jud. Neamț	58		(necasatorit)
			2537-C4		75	Intravilan, Loc. Barcanesti, UAT. Cândești, Jud. Neamț	21		
			2537-C5		75	Intravilan, Loc. Barcanesti, UAT. Cândești, Jud. Neamț	115		
			2537-C6		75	Intravilan, Loc. Barcanesti, UAT. Cândești, Jud. Neamț	80		
4292	MANOLACHE GH. VICTOR		2853		101	Intravilan, Loc. Barcanesti și extravilan comuna Cândești	3600		LIPSĂ CNP
4293	MANOLACHE GH. VICTOR		2853-C1		101	Intravilan, Loc. Barcanesti, UAT. Cândești, Jud. Neamț	47		LIPSĂ CNP
			2853-C2		101	Intravilan, Loc. Barcanesti, UAT. Cândești, Jud. Neamț	32		
4294	MANOLĂCHESCU I. DUMITRU		4582		73	Extravilan, UAT. Cândești, Jud. Neamț; (Tarla: 28, Parcela: 769/3)	10042		LIPSĂ CNP
4295	MANOLĂCHESCU I. DUMITRU		4754		66	Extravilan, UAT. Cândești, Jud. Neamț; (Tarla: 20, Parcela: 685/46)	7200		LIPSĂ CNP
4296	MANOLACHI I. CLEMENT		6352		84	Extravilan, UAT. Cândești, Jud. Neamț; (Tarla: 32, Parcela: 1212/117)	2800		LIPSĂ CNP
4297	MANOLACHI I. PETRU		6352		84	Extravilan, UAT. Cândești, Jud. Neamț; (Tarla: 32, Parcela: 1212/117)	2800		LIPSĂ CNP
4298	MANOLACHI I. VASILE		6352		84	Extravilan, UAT. Cândești, Jud. Neamț; (Tarla: 32, Parcela: 1212/117)	2800		LIPSĂ CNP
4299	MANOLE GHEORGHE	01.01.1958	2808		68	Intravilan, Loc. Căndesti, UAT. Cândești, Jud. Neamț	406		
4300	MANOLE GHEORGHE	01.01.1958	5539		68	Intravilan, Loc. Căndesti și extravilan comuna Cândești	4839		
4301	MANOLE GH. MARIA		2809		101	Intravilan, Loc. Barcanesti și extravilan comuna Cândești	3433		LIPSĂ CNP
4302	MANOLE MINODORA	31.03.1964	2808		68	Intravilan, Loc. Căndesti, UAT. Cândești, Jud. Neamț	406		soți
4303	MANOLE MINODORA	31.03.1964	5539		68	Intravilan, Loc. Căndesti și extravilan comuna Cândești	4839		soți
4304	MANOLIA ION	21.02.1967	2881		68	Intravilan, Loc. Căndesti, UAT. Cândești, Jud. Neamț	268		Proprietar decedat. decedat
4305	MANOLIA ION	21.02.1967	2881-C1		68	Intravilan, Loc. Căndesti, UAT. Cândești, Jud. Neamț	87		Proprietar decedat. decedat
4306	MANOLIA ION	21.02.1967	2881-C2		68	Intravilan, Loc. Căndesti, UAT. Cândești, Jud. Neamț	41		Proprietar decedat. decedat




Nr. crt.	Nume / denumire deținător	Data nașterii / CUI	Identificator	Planșa	Sector cadastral	Adresa imobilului	Suprafața în proprietate (mp)	Suprafața în posesie (mp)	Observații deținător
4307	MANOLIA ION	21.02.1967	3205		66	Intravilan, Loc. Cândești și extravilan comuna Cândești, tarla Peste Dragova	4800		soți
4308	MANOLIA MARIA	12.10.1970	2881		68	Intravilan, Loc. Cândești, UAT. Cândești, Jud. Neamț	268		
4309	MANOLIA MARIA	12.10.1970	2881-C1		68	Intravilan, Loc. Cândești, UAT. Cândești, Jud. Neamț	87		
4310	MANOLIA MARIA	12.10.1970	2881-C2		68	Intravilan, Loc. Cândești, UAT. Cândești, Jud. Neamț	41		
4311	MARARU I. GHEORGHE		4362		100	Extravilan, UAT. Cândești, Jud. Neamț; (Tarla: 29, Parcela: 833/25)	9200		LIPSĂ CNP
4312	MARARU I. GHEORGHE		4566		73	Extravilan, UAT. Cândești, Jud. Neamț; (Tarla: 28, Parcela: 769/22)	1500		LIPSĂ CNP
4313	MARARU I. GHEORGHE		481		81	Intravilan, Loc. Padureni și extravilan comuna Cândești	2601		LIPSĂ CNP
4314	MARARU I. GHEORGHE		5427		101	Intravilan, Loc. Barcanesti și extravilan comuna Cândești	2356		LIPSĂ CNP
4315	MARARU I. GHEORGHE		5427-C1		101	Intravilan, Loc. Barcanesti, UAT. Cândești, Jud. Neamț	40		LIPSĂ CNP
			5427-C2		101	Intravilan, Loc. Barcanesti, UAT. Cândești, Jud. Neamț	17		
4316	MARCEAN AGURIȚA		2440		76	Intravilan, Loc. Barcanesti, UAT. Cândești, Jud. Neamț	588		LIPSĂ CNP
4317	MARCEAN AGURIȚA		2440-C1		76	Intravilan, Loc. Barcanesti, UAT. Cândești, Jud. Neamț	79		LIPSĂ CNP
4318	MARIAN MARIA		5845		81	Extravilan, UAT. Cândești, Jud. Neamț; (Tarla: 30, Parcela: 973/35)	18600		LIPSĂ CNP
4319	MARIAN MARIA-RODICA	29.08.1965	750		81	Intravilan, Loc. Padureni si extravilan comuna Candesti	8130		
4320	MEREUȚA ION		2194		97	Intravilan, Loc. Târdeni Mici, UAT. Cândești, Jud. Neamț	10300		LIPSĂ CNP
4321	MEREUȚA ION		2194-C1		97	Intravilan, Loc. Târdeni Mici, UAT. Cândești, Jud. Neamț	31		LIPSĂ CNP
4322	MEREUȚA GH. MARIA		2163		97	Intravilan, Loc. Târdeni Mici, UAT. Cândești, Jud. Neamț	1800		LIPSĂ CNP
4323	MEREUȚĂ GHEORGHE		2194		97	Intravilan, Loc. Târdeni Mici, UAT. Cândești, Jud. Neamț	10300		LIPSĂ CNP
4324	MEREUȚĂ GHEORGHE		2194-C1		97	Intravilan, Loc. Târdeni Mici, UAT. Cândești, Jud. Neamț	31		LIPSĂ CNP
4325	MEREUȚĂ GH. MARIA		2048		95	Intravilan, Loc. Târdeni Mici, UAT. Cândești, Jud. Neamț	4786		LIPSA CNP
4326	MEREUȚĂ GH. MARIA		2048-C1		95	Intravilan, Loc. Târdeni Mici, UAT. Cândești, Jud. Neamț	61		LIPSA CNP
4327	MIHALACHE VIORICA	13.03.1957	2164		99	Extravilan, UAT. Cândești, Jud. Neamț; (Tarla: 30, Parcela: 857/56)	10100		
4328	MIHALACHE VIORICA	13.03.1957	2900		101	Extravilan, UAT. Cândești, Jud. Neamț; (Tarla: 11, Parcela: 172)	4430		
4329	MIHALACHI VIORICA		4439		100	Extravilan, UAT. Cândești, Jud. Neamț; (Tarla: 29, Parcela: 833/109)	26000		LIPSĂ CNP
4330	MIHALACHI VIORICA		5474		101	Extravilan, UAT. Cândești, Jud. Neamț; (Tarla: 29, Parcela: 797/34; Tarla: 29, Parcela: 799/34)	3600		LIPSĂ CNP
4331	MILITICI CATINCA		2339		101	Intravilan, Loc. Barcanesti, UAT. Cândești, Jud. Neamț	3182		LIPSĂ CNP
4332	MILITICI CATINCA		2364		101	Intravilan, Loc. Barcanesti, UAT. Cândești, Jud. Neamț	5019		LIPSĂ CNP
4333	MILITICI CATINCA		2376		76	Intravilan, Loc. Barcanesti, UAT. Cândești, Jud. Neamț	3000		LIPSĂ CNP
4334	MILITICI CATINCA		4693		94	Intravilan, Loc. Târdeni Mici și extravilan comuna Cândești	6600		LIPSĂ CNP
4335	MIRON AUREL		4556		65	Extravilan, UAT. Cândești, Jud. Neamț; (Tarla: 20, Parcela: 685/36)	3600		LIPSĂ CNP
4336	MIRON GHEORGHE		4635		57	Extravilan, UAT. Cândești, Jud. Neamț; (Tarla: 28, Parcela: 770/32; Tarla: 22, Parcela: 770)	5600		LIPSA CNP
4337	MIRON GHEORGHE		6405		84	Extravilan, UAT. Cândești, Jud. Neamț; (Tarla: 32, Parcela: 1217/24)	1400		LIPSĂ CNP
4338	MIRON I. NECULAI		4556		65	Extravilan, UAT. Cândești, Jud. Neamț; (Tarla: 20, Parcela: 685/36)	3600		LIPSĂ CNP
4339	MIRON-ȚO ȘCĂ ELENA	09.05.1963	8621		101	Extravilan, UAT. Cândești, Jud. Neamț; (Tarla: 29, Parcela: 797/38)	1633		
4340	MOISA GHE. ELENA		6273		53	Extravilan, UAT. Cândești, Jud. Neamț; (Tarla: 10, Parcela: 448/ua20)	10000		LIPSĂ CNP




Nr. crt.	Nume / denumire deținător	Data nașterii / CUI	Identificator	Planșa	Sector cadastral	Adresa imobilului	Suprafața în proprietate (mp)	Suprafața în posesie (mp)	Observații deținător
4341	MOISAI GHEORGHE-VOLIN	04.09.1978	3145		66	Intravilan, Loc. Cândești punct 'Peste Dragova'	5800		soți
4342	MOISĂI ANA-MONICA	18.02.1985	3145		66	Intravilan, Loc. Cândești punct 'Peste Dragova'	5800		
4343	MOISEI D. DUMITRU		4850		66	Extravilan, UAT. Cândești, Jud. Neamț; (Tarla: 20, Parcela: 685/27)	5400		LIPSĂ CNP
4344	MOISEI DUMITRU		6286		53	Extravilan, UAT. Cândești, Jud. Neamț; (Tarla: 10, Parcela: 448/31)	10000		LIPSĂ CNP
4345	MOISEI D. GHEORGHE		4850		66	Extravilan, UAT. Cândești, Jud. Neamț; (Tarla: 20, Parcela: 685/27)	5400		LIPSĂ CNP
4346	MOISEI I. ION		3088		104	Intravilan, Loc. Dragova și extravilan comuna Cândești	14400		LIPSA CNP
4347	MOISEI I. ION		4629		57	Extravilan, UAT. Cândești, Jud. Neamț; (Tarla: 28, Parcela: 770/30)	3600		LIPSA CNP
4348	MOISEI I. ION		4647		57	Extravilan, UAT. Cândești, Jud. Neamț; (Tarla: 28, Parcela: 787/7)	3600		LIPSA CNP
4349	MOISEI MARIA		4627		57	Extravilan, UAT. Cândești, Jud. Neamț; (Tarla: 28, Parcela: 770/28)	6000		LIPSA CNP
4350	MOISEI MARIA		4640		57	Intravilan, Loc. Barcanesti și extravilan comuna Cândești	11000		LIPSA CNP
4351	MOISEI MARIA		4649		57	Extravilan, UAT. Cândești, Jud. Neamț; (Tarla: 28, Parcela: 787/26)	4700		LIPSA CNP
4352	MOISEI VALERIA		5890		53	Extravilan, UAT. Cândești, Jud. Neamț; (Tarla: 10, Parcela: 448/7)	22500		LIPSĂ CNP
4353	MOISEI I. VALERIA		6376		84	Extravilan, UAT. Cândești, Jud. Neamț; (Tarla: 32, Parcela: 1212/48)	2000		LIPSĂ CNP
4354	MOISEI D. VASILE		4850		66	Extravilan, UAT. Cândești, Jud. Neamț; (Tarla: 20, Parcela: 685/27)	5400		LIPSĂ CNP
4355	MOISEI GH. VASILE		6343		53	Extravilan, UAT. Cândești, Jud. Neamț; (Tarla: 10, Parcela: 1195/88)	10000		LIPSĂ CNP
4356	MO ȘNEAGU N. AURICA		1585		57	Extravilan, UAT. Cândești, Jud. Neamț; (Tarla: 28, Parcela: 772/38)	7700		LIPSA CNP
4357	MO ȘNEAGU AURICA		2245		76	Intravilan, Loc. Barcanesti, UAT. Cândești, Jud. Neamț	10172		LIPSĂ CNP
4358	MO ȘNEAGU AURICA		2245-C1		76	Intravilan, Loc. Barcanesti, UAT. Cândești, Jud. Neamț	58		LIPSĂ CNP
			2245-C2		76	Intravilan, Loc. Barcanesti, UAT. Cândești, Jud. Neamț	55		
			2245-C3		76	Intravilan, Loc. Barcanesti, UAT. Cândești, Jud. Neamț	28		
			2245-C4		76	Intravilan, Loc. Barcanesti, UAT. Cândești, Jud. Neamț	72		
			2245-C5		76	Intravilan, Loc. Barcanesti, UAT. Cândești, Jud. Neamț	32		
4359	MO ȘNEAGU N. AURICA		2570		74	Intravilan, Loc. Barcanesti, UAT. Cândești, Jud. Neamț	6270		LIPSĂ CNP
4360	MO ȘNEAGU N. AURICA		2570-C1		74	Intravilan, Loc. Barcanesti, UAT. Cândești, Jud. Neamț	115		LIPSĂ CNP
			2570-C2		74	Intravilan, Loc. Barcanesti, UAT. Cândești, Jud. Neamț	40		
4361	MO ȘNEAGU AURICA		4286		99	Intravilan, Loc. Barcanesti și extravilan comuna Cândești	4200		LIPSĂ CNP
4362	MO ȘNEAGU AURICA		4608		76	Extravilan, UAT. Cândești, Jud. Neamț; (Tarla: 28, Parcela: 769/52)	2700		LIPSĂ CNP
4363	MO ȘNEAGU AURICA		4612		76	Extravilan, UAT. Cândești, Jud. Neamț; (Tarla: 28, Parcela: 769/47)	1800		LIPSĂ CNP
4364	MO ȘNEAGU AURICA		4614		76	Intravilan, Loc. Barcanesti și extravilan comuna Cândești	3400		LIPSĂ CNP
4365	MO ȘNEAGU N. AURICA		4770		66	Extravilan, UAT. Cândești, Jud. Neamț; (Tarla: 20, Parcela: 685/1128)	2500		LIPSĂ CNP
4366	MO ȘNEAGU AURICA		5504		101	Extravilan, UAT. Cândești, Jud. Neamț; (Tarla: 14, Parcela: 233/1)	6527		LIPSĂ CNP
4367	MO ȘNEAGU AURICA		5508		101	Extravilan, UAT. Cândești, Jud. Neamț; (Tarla: 29, Parcela: 792/14; Tarla: 29, Parcela: 833/14)	42600		LIPSĂ CNP
4368	MO ȘNEAGU N. AURICA		5829		81	Intravilan, Loc. Padureni și extravilan comuna Cândești	42200		LIPSĂ CNP
4369	MO ȘNEAGU AURICA		5839		81	Intravilan, Loc. Padureni și extravilan comuna Cândești	5200		LIPSĂ CNP
4370	MO ȘNEAGU AURICA		5841		81	Extravilan, UAT. Cândești, Jud. Neamț; (Tarla: 30, Parcela: 973/38)	2200		LIPSĂ CNP




Nr. crt.	Nume / denumire deținător	Data nașterii / CUI	Identificator	Planșa	Sector cadastral	Adresa imobilului	Suprafața în proprietate (mp)	Suprafața în posesie (mp)	Observații deținător
4371	MO ȘNEAGU AURICA		876		81	Intravilan, Loc. Padureni, UAT. Cândești, Jud. Neamț	5000		LIPSĂ CNP
4372	MO ȘNEAGU I D. MARIA		1489		81	Intravilan, Loc. Barcanesti și extravilan comuna Cândești	8000		LIPSĂ CNP
4373	MO ȘNEAGU I. MARIA		1513		81	Intravilan, Loc. Barcanesti și extravilan comuna Cândești	4000		LIPSĂ CNP
4374	MO ȘNEAGU MARIA		1981		57	Intravilan, Loc. Barcanesti, UAT. Cândești, Jud. Neamț	4200		LIPSA CNP
4375	MO ȘNEAGU I D. MARIA		2022		101	Intravilan, Loc. Barcanesti, UAT. Cândești, Jud. Neamț	5039		LIPSĂ CNP
4376	MO ȘNEAGU I D. MARIA		4309		98	Intravilan, Loc. Târdeni Mici și extravilan comuna Cândești	3600		LIPSĂ CNP
4377	MO ȘNEAGU MARIA		5919		92	Extravilan, UAT. Cândești, Jud. Neamț; (Tarla: 32, Parcela: 1396/46)	5600		LIPSĂ CNP
4378	MO ȘNEAGU IORD. MARIA		6242		53	Extravilan, UAT. Cândești, Jud. Neamț; (Tarla: 10, Parcela: 448/59)	10000		LIPSĂ CNP
4379	MOTFOLEA JĂNIȚA		3301		102	Intravilan, Loc. Dragova, UAT. Cândești, Jud. Neamț	3000		LIPSĂ CNP
4380	MOTFOLEA JĂNIȚA		3301-C1		102	Intravilan, Loc. Dragova, UAT. Cândești, Jud. Neamț	111		LIPSĂ CNP
			3301-C2		102	Intravilan, Loc. Dragova, UAT. Cândești, Jud. Neamț	38		
			3301-C3		102	Intravilan, Loc. Dragova, UAT. Cândești, Jud. Neamț	71		
			3301-C4		102	Intravilan, Loc. Dragova, UAT. Cândești, Jud. Neamț	25		
			3301-C5		102	Intravilan, Loc. Dragova, UAT. Cândești, Jud. Neamț	43		
			3301-C6		102	Intravilan, Loc. Dragova, UAT. Cândești, Jud. Neamț	56		
			3301-C7		102	Intravilan, Loc. Dragova, UAT. Cândești, Jud. Neamț	46		
4381	MOTFOLEA VALERIA		6244		53	Extravilan, UAT. Cândești, Jud. Neamț; (Tarla: 10, Parcela: 448/64)	9000		LIPSĂ CNP
4382	MUNTEANU GH. ADELA		4395		100	Extravilan, UAT. Cândești, Jud. Neamț; (Tarla: 29, Parcela: 833/65)	2500		LIPSĂ CNP
4383	MUNTEANU GH. ADELA		4397		100	Extravilan, UAT. Cândești, Jud. Neamț; (Tarla: 29, Parcela: 833/68)	1350		LIPSĂ CNP
4384	MUNTEANU SP. ANA		274		83	Intravilan, Loc. Padureni, UAT. Cândești, Jud. Neamț	2427		LIPSA CNP
4385	MUNTEANU ANA	13.10.1962	3232		66	Intravilan, Loc. Cândești și extravilan comuna Cândești, tarla Peste Dragova	3329		
4386	MUNTEANU ANA	13.10.1962	3260		66	Intravilan, Loc. Cândești și extravilan comuna Cândești, tarla Peste Dragova	6250		
4387	MUNTEANU ANA	13.10.1962	4753		66	Extravilan, Loc. Barcanesti Tarla Peste Dragova; (Tarla: 20, Parcela: 685)	8801		
4388	MUNTEANU SP. ANA		5723		67	Extravilan, UAT. Cândești, Jud. Neamț; (Tarla: 21, Parcela: 692/41)	700		LIPSĂ CNP
4389	MUNTEANU CASANDRA		6269		53	Extravilan, UAT. Cândești, Jud. Neamț; (Tarla: 10, Parcela: 448/16)	10000		LIPSĂ CNP
4390	MUNTEANU DANIELA	09.09.1972	368		82	Intravilan, Loc. Padureni, UAT. Cândești, Jud. Neamț	1606		- divortata,
4391	MUNTEANU DANIELA	09.09.1972	368-C1		82	Intravilan, Loc. Padureni, UAT. Cândești, Jud. Neamț	96		- divortata,
4392	MUNTEANU DUMITRU TRAIAN	14.06.1976	309		82	Intravilan, Loc. Padureni, UAT. Cândești, Jud. Neamț	3043		
4393	MUNTEANU DUMITRU TRAIAN	14.06.1976	309-C1		82	Intravilan, Loc. Padureni, UAT. Cândești, Jud. Neamț	77		
			309-C2		82	Intravilan, Loc. Padureni, UAT. Cândești, Jud. Neamț	160		
			309-C3		82	Intravilan, Loc. Padureni, UAT. Cândești, Jud. Neamț	49		
			309-C4		82	Intravilan, Loc. Padureni, UAT. Cândești, Jud. Neamț	17		
4394	MUNTEANU N. ELENA		3129		65	Intravilan, Loc. Cândești, UAT. Cândești, Jud. Neamț	1600		LIPSĂ CNP
4395	MUNTEANU N. ELENA		5814		81	Intravilan, Loc. Padureni, UAT. Cândești, Jud. Neamț	5400		LIPSĂ CNP
4396	MUNTEANU FLORIN	21.02.1996	2915		65	Intravilan, Loc. Cândești, UAT. Cândești, Jud. Neamț	500		minor
4397	MUNTEANU GHEORGHE	30.11.1982	346		88	Intravilan, Loc. Padureni, UAT. Cândești, Jud. Neamț	997		necasatorit




Nr. crt.	Nume / denumire deținător	Data nașterii / CUI	Identificator	Planșa	Sector cadastral	Adresa imobilului	Suprafața în proprietate (mp)	Suprafața în posesie (mp)	Observații deținător
4398	MUNTEANU GHEORGHE	30.11.1982	346-C1		88	Intravilan, Loc. Padureni, UAT. Cândești, Jud. Neamț	95		necasatorit
4399	MUNTEANU GHEORGHE	06.11.1938	431		82	Intravilan, Loc. Padureni, UAT. Cândești, Jud. Neamț	1000		
			431-C1		82	Intravilan, Loc. Padureni, UAT. Cândești, Jud. Neamț	75		
			431-C2		82	Intravilan, Loc. Padureni, UAT. Cândești, Jud. Neamț	37		
4400	MUNTEANU ION	08.06.1977	398		82	Intravilan, Loc. Padureni, UAT. Cândești, Jud. Neamț	4513		
4401	MUNTEANU ION	08.06.1977	398-C1		82	Intravilan, Loc. Padureni, UAT. Cândești, Jud. Neamț	18		
4402	MUNTEANU ION	08.06.1977	402		82	Intravilan, Loc. Padureni, UAT. Cândești, Jud. Neamț	840		
4403	MUNTEANU ION	08.06.1977	402-C1		82	Intravilan, Loc. Padureni, UAT. Cândești, Jud. Neamț	175		
4404	MUNTEANU ION	08.06.1977	431		82	Intravilan, Loc. Padureni, UAT. Cândești, Jud. Neamț	1000		
			431-C1		82	Intravilan, Loc. Padureni, UAT. Cândești, Jud. Neamț	75		
			431-C2		82	Intravilan, Loc. Padureni, UAT. Cândești, Jud. Neamț	37		
4405	MUNTEANU LUCREȚIA	29.12.1948	431		82	Intravilan, Loc. Padureni, UAT. Cândești, Jud. Neamț	1000		
			431-C1		82	Intravilan, Loc. Padureni, UAT. Cândești, Jud. Neamț	75		
			431-C2		82	Intravilan, Loc. Padureni, UAT. Cândești, Jud. Neamț	37		
4406	MUNTEANU LUCREȚIA		6026		90	Extravilan, UAT. Cândești, Jud. Neamț; (Tarla: 33, Parcela: 1460/80)	8495		LIPSĂ CNP
4407	MUNTEANU D. LUCREȚIA		6296		53	Extravilan, UAT. Cândești, Jud. Neamț; (Tarla: 10, Parcela: 448/57)	10000		LIPSĂ CNP
4408	MUNTEANU MARIA-CRISTINA	19.09.1985	398		82	Intravilan, Loc. Padureni, UAT. Cândești, Jud. Neamț	4513		- bun comun
4409	MUNTEANU MARIA-CRISTINA	19.09.1985	398-C1		82	Intravilan, Loc. Padureni, UAT. Cândești, Jud. Neamț	18		- bun comun
4410	MUNTEANU MARIA-CRISTINA	19.09.1985	402-C1		82	Intravilan, Loc. Padureni, UAT. Cândești, Jud. Neamț	175		SOTI
4411	MUNTEANU MARIA-CRISTINA	19.09.1985	431		82	Intravilan, Loc. Padureni, UAT. Cândești, Jud. Neamț	1000		
			431-C1		82	Intravilan, Loc. Padureni, UAT. Cândești, Jud. Neamț	75		- bun comun
			431-C2		82	Intravilan, Loc. Padureni, UAT. Cândești, Jud. Neamț	37		
4412	MUNTEANU N. MIHAI		399		88	Intravilan, Loc. Padureni, UAT. Cândești, Jud. Neamț	986		LIPSA CNP
4413	MUNTEANU N. MIHAI		399-C1		88	Intravilan, Loc. Padureni, UAT. Cândești, Jud. Neamț	46		
			399-C2		88	Intravilan, Loc. Padureni, UAT. Cândești, Jud. Neamț	15		
			399-C3		88	Intravilan, Loc. Padureni, UAT. Cândești, Jud. Neamț	35		
			399-C4		88	Intravilan, Loc. Padureni, UAT. Cândești, Jud. Neamț	6		
4414	MUNTEANU N. MIHAI		6514		87	Extravilan, UAT. Cândești, Jud. Neamț; (Tarla: 32, Parcela: 1254/12)	3600		LIPSĂ CNP
4415	MUNTEANU MIHAI VASILE	30.11.1982	344		82	Intravilan, Loc. Padureni, UAT. Cândești, Jud. Neamț	3967		
4416	MUNTEANU MIHAI VASILE	30.11.1982	344-C1		82	Intravilan, Loc. Padureni, UAT. Cândești, Jud. Neamț	65		
			344-C2		82	Intravilan, Loc. Padureni, UAT. Cândești, Jud. Neamț	90		
4417	MUNTEANU I. NECULAI		332		88	Intravilan, Loc. Padureni, UAT. Cândești, Jud. Neamț	6795		LIPSA CNP
4418	MUNTEANU I. NECULAI		332-C1		88	Intravilan, Loc. Padureni, UAT. Cândești, Jud. Neamț	406		
			332-C2		88	Intravilan, Loc. Padureni, UAT. Cândești, Jud. Neamț	139		
			332-C3		88	Intravilan, Loc. Padureni, UAT. Cândești, Jud. Neamț	40		
			332-C4		88	Intravilan, Loc. Padureni, UAT. Cândești, Jud. Neamț	12		




Nr. crt.	Nume / denumire deținător	Data nașterii / CUI	Identificator	Planșa	Sector cadastral	Adresa imobilului	Suprafața în proprietate (mp)	Suprafața în posesie (mp)	Observații deținător
4418	MUNTEANU I. NECULAI		332-C5		88	Intravilan, Loc. Padureni, UAT. Cândești, Jud. Neamț	12		LIPSA CNP
			332-C6		88	Intravilan, Loc. Padureni, UAT. Cândești, Jud. Neamț	6		
			332-C7		88	Intravilan, Loc. Padureni, UAT. Cândești, Jud. Neamț	5		
4419	MUNTEANU D. TRAIAN		326		82	Intravilan, Loc. Padureni, UAT. Cândești, Jud. Neamț	940		LIPSĂ CNP
4420	MUNTEANU D. TRAIAN		326-C1		82	Intravilan, Loc. Padureni, UAT. Cândești, Jud. Neamț	109		LIPSĂ CNP
4421	MUNTIANU EMILIAN	21.10.1936	3337		66	Intravilan, Loc. Cândești si extravilan, punct 'Peste Dragova'	4800		
4422	MURARIU MARIA		2583		71	Intravilan, Loc. Barcanesti, UAT. Cândești, Jud. Neamț	6077		LIPSĂ CNP
			2583-C1		71	Intravilan, Loc. Barcanesti, UAT. Cândești, Jud. Neamț	84		
			2583-C2		71	Intravilan, Loc. Barcanesti, UAT. Cândești, Jud. Neamț	54		
			2583-C3		71	Intravilan, Loc. Barcanesti, UAT. Cândești, Jud. Neamț	50		
4423	MURARIU MARIA		2583-C4		71	Intravilan, Loc. Barcanesti, UAT. Cândești, Jud. Neamț	23		LIPSĂ CNP
4424	MURARIU MARIA..	06.11.1950	2583		71	Intravilan, Loc. Barcanesti, UAT. Cândești, Jud. Neamț	6077		
			2583-C1		71	Intravilan, Loc. Barcanesti, UAT. Cândești, Jud. Neamț	84		
			2583-C2		71	Intravilan, Loc. Barcanesti, UAT. Cândești, Jud. Neamț	54		
			2583-C3		71	Intravilan, Loc. Barcanesti, UAT. Cândești, Jud. Neamț	50		
4425	NĂSĂESCU VASILE	06.01.1942	1744		95	Intravilan, Loc. Târdeni Mici Intravilan Tardenii Mici si extravilan com. Candesti, pct. Gherman Nord	13023		
4426	NADESCU MARIA		5544		104	Extravilan, UAT. Cândești, Jud. Neamț; (Tarla: 21, Parcela: 692/68)	4500		LIPSA CNP
4427	NASIESCU CATRINA		6235		53	Extravilan, UAT. Cândești, Jud. Neamț; (Tarla: 10, Parcela: 448/61)	10000		LIPSA CNP
4428	NASIESCU V. MARIA		8321		86	Extravilan, UAT. Cândești, Jud. Neamț; (Tarla: 32, Parcela: 1254/59)	9500		LIPSA CNP
4429	NĂSIESCU ECATERINA		6279		53	Extravilan, UAT. Cândești, Jud. Neamț; (Tarla: 10, Parcela: 448/24)	10000		LIPSA CNP
4430	NĂSIESCU GHEORGHE	05.05.1935	1744		95	Intravilan, Loc. Târdeni Mici Intravilan Tardenii Mici si extravilan com. Candesti, pct. Gherman Nord	13023		-decedat,
4431	NĂSIESCU C. GHEORGHE		6341		53	Extravilan, UAT. Cândești, Jud. Neamț; (Tarla: 10, Parcela: 453; Tarla: 10, Parcela: 563; Tarla: 10, Parcela: 1195)	10000		LIPSA CNP
4432	NĂSIESCU TH. ION		6198		53	Extravilan, UAT. Cândești, Jud. Neamț; (Tarla: 10, Parcela: 448/21)	5000		LIPSA CNP
4433	NĂSIESCU PROFIRA		6220		53	Extravilan, UAT. Cândești, Jud. Neamț; (Tarla: 10, Parcela: 448/43)	10000		LIPSA CNP
4434	NASTASĂ ELENA-CARMEN	29.03.1976	2102		101	Intravilan, Loc. Barcanesti și extravilan comuna Cândești	6899		
4435	NASTASE ELENA		1981		57	Intravilan, Loc. Barcanesti, UAT. Cândești, Jud. Neamț	4200		LIPSA CNP
4436	NASTASE ELENA		5919		92	Extravilan, UAT. Cândești, Jud. Neamț; (Tarla: 32, Parcela: 1396/46)	5600		LIPSA CNP
4437	NĂSTASE ELENA		6309		53	Extravilan, UAT. Cândești, Jud. Neamț; (Tarla: 10, Parcela: 448/55)	10000		LIPSA CNP
4438	NECULĂIȚĂ DUMITRU		6196		53	Extravilan, UAT. Cândești, Jud. Neamț; (Tarla: 10, Parcela: 448/19)	10000		LIPSA CNP
4439	NECULĂIȚĂ MARIA		6278		53	Extravilan, UAT. Cândești, Jud. Neamț; (Tarla: 10, Parcela: 448/25)	4500		LIPSA CNP
4440	NEGRU MARIA		2834		67	Intravilan, Loc. Cândești, UAT. Cândești, Jud. Neamț	340		- soți, LIPSA CNP
4441	NEGRU MARIA		2834-C2		67	Intravilan, Loc. Cândești, UAT. Cândești, Jud. Neamț	124		- soți, LIPSA CNP
4442	NEGRU MIHAI	25.08.1969	2834		67	Intravilan, Loc. Cândești, UAT. Cândești, Jud. Neamț	340		
4443	NEGRU MIHAI	25.08.1969	2834-C2		67	Intravilan, Loc. Cândești, UAT. Cândești, Jud. Neamț	124		




Nr. crt.	Nume / denumire deținător	Data nașterii / CUI	Identificator	Planșa	Sector cadastral	Adresa imobilului	Suprafața în proprietate (mp)	Suprafața în posesie (mp)	Observații deținător
4444	NICOLAU AURELIA		5923		92	Extravilan, UAT. Cândești, Jud. Neamț; (Tarla: 32, Parcela: 1396/42)	3600		LIPSĂ CNP
4445	NICOLAU AURELIA		6370		84	Extravilan, UAT. Cândești, Jud. Neamț; (Tarla: 32, Parcela: 1212/59A)	5020		LIPSĂ CNP
4446	NICOLAU ZAMFIRA		6026		90	Extravilan, UAT. Cândești, Jud. Neamț; (Tarla: 33, Parcela: 1460/80)	8495		LIPSĂ CNP
4447	NICOLAU D. ZAMFIRA		6296		53	Extravilan, UAT. Cândești, Jud. Neamț; (Tarla: 10, Parcela: 448/57)	10000		LIPSĂ CNP
4448	NISTOR ADELA		4843		66	Extravilan, Loc. Barcanesti, UAT. Cândești, Jud. Neamț; (Tarla: 20, Parcela: 685/42)	5900		LIPSĂ CNP
4449	NISTOR ADRIAN		2749		101	Intravilan, Loc. Barcanesti, UAT. Cândești, Jud. Neamț	4583		LIPSĂ CNP
4450	NISTOR ADRIAN		2749-C1		101	Intravilan, Loc. Barcanesti, UAT. Cândești, Jud. Neamț	47		LIPSĂ CNP
			2749-C2		101	Intravilan, Loc. Barcanesti, UAT. Cândești, Jud. Neamț	37		
4451	NISTOR I. ALEXANDRU	10.06.1943	2982		65	Intravilan, Loc. Căndesti, UAT. Cândești, Jud. Neamț	700		
4452	NISTOR I. ALEXANDRU	10.06.1943	4744		66	Extravilan, UAT. Cândești, Jud. Neamț; (Tarla: 20, Parcela: 685/75A)	5800		
4453	NISTOR I. ALEXANDRU	10.06.1943	4824		66	Extravilan, UAT. Cândești, Jud. Neamț; (Tarla: 20, Parcela: 685/86)	1800		
4454	NISTOR ANA		1102		81	Intravilan, Loc. Padureni, UAT. Cândești, Jud. Neamț	1214		- necăsătorită, LIPSĂ CNP
4455	NISTOR ANA		1102-C1		81	Intravilan, Loc. Padureni, UAT. Cândești, Jud. Neamț	102		- necăsătorită, LIPSĂ CNP
			1102-C2		81	Intravilan, Loc. Padureni, UAT. Cândești, Jud. Neamț	35		
4456	NISTOR ANA	04.06.1970	747		81	Extravilan, UAT. Cândești, Jud. Neamț; (Tarla: 6, Parcela: 46a/1)	2306		bun propriu
4457	NISTOR ANA	04.06.1970	808		81	Intravilan, Loc. Padureni, UAT. Cândești, Jud. Neamț	1407		- bun propriu
4458	NISTOR GH. CASANDRA		4757		66	Extravilan, UAT. Cândești, Jud. Neamț; (Tarla: 20, Parcela: 685/97)	8600		LIPSĂ CNP
4459	NISTOR CATINCA	21.08.1956	3027		65	Intravilan, Loc. Căndesti, UAT. Cândești, Jud. Neamț	1790		necăsătorită
4460	NISTOR I. CENTU		3203		101	Intravilan, Loc. Barcanesti, UAT. Cândești, Jud. Neamț	3754		LIPSĂ CNP
4461	NISTOR I. CENTU		3203-C1		101	Intravilan, Loc. Barcanesti, UAT. Cândești, Jud. Neamț	35		LIPSĂ CNP
			3203-C2		101	Intravilan, Loc. Barcanesti, UAT. Cândești, Jud. Neamț	81		
			3203-C3		101	Intravilan, Loc. Barcanesti, UAT. Cândești, Jud. Neamț	45		
			3203-C4		101	Intravilan, Loc. Barcanesti, UAT. Cândești, Jud. Neamț	39		
4462	NISTOR I. CENTU		4768		66	Extravilan, UAT. Cândești, Jud. Neamț; (Tarla: 20, Parcela: 685/112A)	7300		LIPSĂ CNP
4463	NISTOR I. CENTU		4769		66	Extravilan, UAT. Cândești, Jud. Neamț; (Tarla: 20, Parcela: 685/112)	5400		LIPSĂ CNP
4464	NISTOR I. CENTU		5436		101	Intravilan, Loc. Barcanesti și extravilan comuna Căndești	13800		LIPSĂ CNP
4465	NISTOR I. CENTU		5499		101	Extravilan, UAT. Cândești, Jud. Neamț; (Tarla: 29, Parcela: 818/79)	3700		LIPSĂ CNP
4466	NISTOR I. CENTU		6509		87	Extravilan, UAT. Cândești, Jud. Neamț; (Tarla: 32, Parcela: 1262/7; Tarla: 32, Parcela: 1254/7)	4600		LIPSĂ CNP
4467	NISTOR GH. CLARIZA		3159		66	Intravilan, Loc. Căndesti și extravilan comuna Căndești	5000		LIPSĂ CNP
4468	NISTOR GH. CLARIZA		4279		99	Extravilan, UAT. Cândești, Jud. Neamț; (Tarla: 30, Parcela: 857/29)	2500		LIPSĂ CNP
4469	NISTOR GH. CLARIZA		4465		100	Extravilan, UAT. Cândești, Jud. Neamț; (Tarla: 29, Parcela: 823/168)	1800		LIPSĂ CNP
4470	NISTOR GH. CLARIZA		6500		87	Extravilan, UAT. Cândești, Jud. Neamț; (Tarla: 32, Parcela: 1254/31)	5000		LIPSĂ CNP
4471	NISTOR CRISTINA	31.07.1980	3117		104	Intravilan, Loc. Dragova intravilan Dragova / extravilan com. Căndești jud. Neamț.	4025		
4472	NISTOR CRISTINA	31.07.1980	3124		104	Intravilan, Loc. Dragova și extravilan comuna Căndești	2500		sotia




Nr. crt.	Nume / denumire deținător	Data nașterii / CUI	Identificator	Planșa	Sector cadastral	Adresa imobilului	Suprafața în proprietate (mp)	Suprafața în posesie (mp)	Observații deținător
4472	NISTOR CRISTINA	31.07.1980	3124-C1		104	Intravilan, Loc. Dragova, UAT. Căndești, Jud. Neamț	76		sotia
4473	NISTOR CRISTINA	31.07.1980	3124-C2		104	Intravilan, Loc. Dragova, UAT. Căndești, Jud. Neamț	31		sotia
			3124-C3		104	Intravilan, Loc. Dragova, UAT. Căndești, Jud. Neamț	156		
4474	NISTOR DANIELA	06.03.1974	2940		67	Intravilan, Loc. Căndești și extravilan com. Căndești, tarla Dragova	2031		(soti)
4475	NISTOR ELENA	17.10.1947	1029		81	Intravilan, Loc. Padureni, UAT. Căndești, Jud. Neamț	1603		- sotii,
4476	NISTOR ELENA	17.10.1947	1065		81	Intravilan, Loc. Padureni, UAT. Căndești, Jud. Neamț	1600		- sotii,
4477	NISTOR ION	26.01.1940	1029		81	Intravilan, Loc. Padureni, UAT. Căndești, Jud. Neamț	1603		
4478	NISTOR ION	26.01.1940	1065		81	Intravilan, Loc. Padureni, UAT. Căndești, Jud. Neamț	1600		
4479	NISTOR ION		1760		101	Intravilan, Loc. Barcanesti, UAT. Căndești, Jud. Neamț	1634		LIPSĂ CNP
4480	NISTOR ION		1760-C1		101	Intravilan, Loc. Barcanesti, UAT. Căndești, Jud. Neamț	67		LIPSĂ CNP
4481	NISTOR V. ION		3002		65	Intravilan, Loc. Căndești, UAT. Căndești, Jud. Neamț	5400		LIPSĂ CNP
4482	NISTOR ION		3244		104	Intravilan, Loc. Dragova și extravilan comuna Căndești	5000		LIPSA CNP
4483	NISTOR C. MARIA		2614		74	Intravilan, Loc. Barcanesti, UAT. Căndești, Jud. Neamț	2946		LIPSĂ CNP
4484	NISTOR C. MARIA		2614-C1		74	Intravilan, Loc. Barcanesti, UAT. Căndești, Jud. Neamț	67		LIPSĂ CNP
4485	NISTOR N. MARIA		2736		101	Intravilan, Loc. Barcanesti, UAT. Căndești, Jud. Neamț	385		LIPSĂ CNP
4486	NISTOR MARIA	11.12.1980	2763		64	Intravilan, Loc. Căndești, UAT. Căndești, Jud. Neamț	1003		
			2763-C2		64	Intravilan, Loc. Căndești, UAT. Căndești, Jud. Neamț	47		
			2763-C3		64	Intravilan, Loc. Căndești, UAT. Căndești, Jud. Neamț	30		
4487	NISTOR MARIA	11.12.1980	2763		64	Intravilan, Loc. Căndești, UAT. Căndești, Jud. Neamț	1003		
			2763-C2		64	Intravilan, Loc. Căndești, UAT. Căndești, Jud. Neamț	47		
			2763-C3		64	Intravilan, Loc. Căndești, UAT. Căndești, Jud. Neamț	30		
4488	NISTOR MARIA	11.12.1980	2763-C1		64	Intravilan, Loc. Căndești, UAT. Căndești, Jud. Neamț	73		
4489	NISTOR MARIA	11.12.1980	2763-C1		64	Intravilan, Loc. Căndești, UAT. Căndești, Jud. Neamț	73		
4490	NISTOR MARIA	11.12.1980	2763-C4		64	Intravilan, Loc. Căndești, UAT. Căndești, Jud. Neamț	52		
			2763-C5		64	Intravilan, Loc. Căndești, UAT. Căndești, Jud. Neamț	6		
4491	NISTOR N. MARIA		3006		101	Intravilan, Loc. Barcanesti, UAT. Căndești, Jud. Neamț	5089		LIPSĂ CNP
4492	NISTOR N. MARIA		3006-C1		101	Intravilan, Loc. Barcanesti, UAT. Căndești, Jud. Neamț	72		LIPSĂ CNP
4493	NISTOR N. MARIA		3017		101	Intravilan, Loc. Barcanesti, UAT. Căndești, Jud. Neamț	3900		LIPSĂ CNP
4494	NISTOR MARIA		3199		103	Intravilan, Loc. Dragova, UAT. Căndești, Jud. Neamț	940		LIPSĂ CNP
4495	NISTOR MARIA		4426		100	Intravilan, Loc. Barcanesti și intravilan sat Țârdeni Mici și extravilan comuna Căndești	4500		LIPSĂ CNP
4496	NISTOR MARIA		4489		105	Intravilan, Loc. Dragova și extravilan comuna Căndești	4380		LIPSĂ CNP
4497	NISTOR N. MARIA		4775		66	Extravilan, UAT. Căndești, Jud. Neamț, (Tarla: 20, Parcela: 685/1136)	6800		LIPSĂ CNP
4498	NISTOR GH. MARIA		4776		66	Extravilan, UAT. Căndești, Jud. Neamț, (Tarla: 20, Parcela: 685/113D)	7200		LIPSĂ CNP
4499	NISTOR N. MARIA		5577		104	Extravilan, UAT. Căndești, Jud. Neamț, (Tarla: 21, Parcela: 695/17)	4000		LIPSA CNP
4500	NISTOR C. MARIA		6162		88	Extravilan, Loc. Barcanesti, UAT. Căndești, Jud. Neamț; (Tarla: 32, Parcela: 1285/115)	2735		LIPSA CNP



Nr. crt.	Nume / denumire deținător	Data nașterii / CUI	Identificator	Planșa	Sector cadastral	Adresa imobilului	Suprafața în proprietate (mp)	Suprafața în posesie (mp)	Observații deținător
4501	NISTOR C. MARIA		6447		83	Extravilan, UAT. Cândești, Jud. Neamț; (Tarla: 32, Parcela: 1212/115)	1865		LIPSA CNP
4502	NISTOR C. MARIA		8375		91	Extravilan, UAT. Cândești, Jud. Neamț; (Tarla: 32, Parcela: 1396/11A)	6600		LIPSA CNP
4503	NISTOR NICOLAE		1760		101	Intravilan, Loc. Barcanesti, UAT. Cândești, Jud. Neamț	1634		LIPSA CNP
4504	NISTOR NICOLAE		1760-C1		101	Intravilan, Loc. Barcanesti, UAT. Cândești, Jud. Neamț	67		LIPSA CNP
4505	NISTOR NICOLAE		3244		104	Intravilan, Loc. Dragova și extravilan comuna Cândești	5000		LIPSA CNP
4506	NISTOR RODICA	29.01.1949	5550		104	Extravilan, UAT. Cândești, Jud. Neamț; (Tarla: 21, Parcela: 692/76)	2500		
4507	NISTOR V. VASILE		2749		101	Intravilan, Loc. Barcanesti, UAT. Cândești, Jud. Neamț	4583		LIPSA CNP
4508	NISTOR V. VASILE		2749-C1		101	Intravilan, Loc. Barcanesti, UAT. Cândești, Jud. Neamț	47		LIPSA CNP
			2749-C2		101	Intravilan, Loc. Barcanesti, UAT. Cândești, Jud. Neamț	37		
4509	NISTOR VASILE	15.06.1969	2940		67	Intravilan, Loc. Căndești și extravilan com. Căndești, tarla Dragova	2031		
4510	NISTOR VASILE	09.05.1945	3008		101	Intravilan, Loc. Barcanesti, UAT. Căndești, Jud. Neamț	6749		Proprietar decedat. decedat
			3008-C1		101	Intravilan, Loc. Barcanesti, UAT. Căndești, Jud. Neamț	55		
4511	NISTOR VASILE OVIDIU	14.01.1976	3117		104	Intravilan, Loc. Dragova intravilan Dragova / extravilan com. Căndești, jud. Neamț.	4025		soți
4512	NISTOR VASILE OVIDIU	14.01.1976	3124		104	Intravilan, Loc. Dragova și extravilan comuna Căndești	2500		
			3124-C1		104	Intravilan, Loc. Dragova, UAT. Căndești, Jud. Neamț	76		
4513	NISTOR VASILE OVIDIU	14.01.1976	3124-C2		104	Intravilan, Loc. Dragova, UAT. Căndești, Jud. Neamț	31		
			3124-C3		104	Intravilan, Loc. Dragova, UAT. Căndești, Jud. Neamț	156		
4514	NISTOR VIRGINIA	05.05.1950	3008		101	Intravilan, Loc. Barcanesti, UAT. Căndești, Jud. Neamț	6749		soti
			3008-C1		101	Intravilan, Loc. Barcanesti, UAT. Căndești, Jud. Neamț	55		
4515	NISTOR VLAICU		1760		101	Intravilan, Loc. Barcanesti, UAT. Căndești, Jud. Neamț	1634		LIPSA CNP
4516	NISTOR VLAICU		1760-C1		101	Intravilan, Loc. Barcanesti, UAT. Căndești, Jud. Neamț	67		LIPSA CNP
4517	NISTOR N. VLAICU		2736		101	Intravilan, Loc. Barcanesti, UAT. Căndești, Jud. Neamț	385		LIPSA CNP
4518	NISTOR N. VLAICU		3006		101	Intravilan, Loc. Barcanesti, UAT. Căndești, Jud. Neamț	5089		LIPSA CNP
4519	NISTOR N. VLAICU		3006-C1		101	Intravilan, Loc. Barcanesti, UAT. Căndești, Jud. Neamț	72		LIPSA CNP
4520	NISTOR N. VLAICU		3017		101	Intravilan, Loc. Barcanesti, UAT. Căndești, Jud. Neamț	3900		LIPSA CNP
4521	NISTOR VLAICU		3244		104	Intravilan, Loc. Dragova și extravilan comuna Căndești	5000		LIPSA CNP
4522	NISTOR N. VLAICU		4775		66	Extravilan, UAT. Căndești, Jud. Neamț; (Tarla: 20, Parcela: 685/1136)	6800		LIPSA CNP
4523	NISTOR N. VLAICU		5577		104	Extravilan, UAT. Căndești, Jud. Neamț; (Tarla: 21, Parcela: 695/17)	4000		LIPSA CNP
4524	NISTOR TOADER I. ADELA		6314		53	Extravilan, UAT. Căndești, Jud. Neamț; (Tarla: 10, Parcela: 448/59)	9900		LIPSA CNP
4525	OANCEA CATINCA		1925		79	Intravilan, Loc. Barcanesti și extravilan comuna Căndești	5400		LIPSA CNP
4526	OANCEA CATINCA		2835		70	Intravilan, Loc. Barcanesti și extravilan comuna Căndești	46100		LIPSA CNP
4527	OANCEA CATINCA		2864		70	Intravilan, Loc. Barcanesti, UAT. Căndești, Jud. Neamț	2700		LIPSA CNP
4528	OANCEA CATINCA		5698		67	Intravilan, Loc. Căndești și extravilan comuna Căndești	2200		LIPSA CNP
4529	ȚOȘCA I. ALEXANDRU		4558		65	Extravilan, UAT. Căndești, Jud. Neamț; (Tarla: 20, Parcela: 685/22)	2500		LIPSA CNP
4530	ȚOȘCA GH. CATINCA		355		82	Intravilan, Loc. Padureni, UAT. Căndești, Jud. Neamț	6496		LIPSA CNP



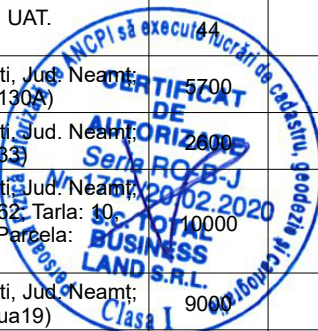
Nr. crt.	Nume / denumire deținător	Data nașterii / CUI	Identificator	Planșa	Sector cadastral	Adresa imobilului	Suprafața în proprietate (mp)	Suprafața în posesie (mp)	Observații deținător
4531	ȚO ȘCA GH. CATINCA		355-C1		82	Intravilan, Loc. Padureni, UAT. Cândești, Jud. Neamț	41		LIPSA CNP
			355-C2		82	Intravilan, Loc. Padureni, UAT. Cândești, Jud. Neamț	50		
			355-C3		82	Intravilan, Loc. Padureni, UAT. Cândești, Jud. Neamț	11		
			355-C4		82	Intravilan, Loc. Padureni, UAT. Cândești, Jud. Neamț	25		
			355-C5		82	Intravilan, Loc. Padureni, UAT. Cândești, Jud. Neamț	18		
			355-C6		82	Intravilan, Loc. Padureni, UAT. Cândești, Jud. Neamț	4		
4532	ȚO ȘCA GH. CATINCA		4739		66	Extravilan, UAT. Cândești, Jud. Neamț; (Tarla: 20, Parcela: 685/74)	2000		LIPSA CNP
4533	ȚO ȘCA GH. CATINCA		4845		66	Extravilan, UAT. Cândești, Jud. Neamț; (Tarla: 20, Parcela: 685/71)	4000		LIPSA CNP
4534	ȚO ȘCA MIHAI		4555		65	Extravilan, UAT. Cândești, Jud. Neamț; (Tarla: 20, Parcela: 685/21)	2200		LIPSA CNP
4535	ȚO ȘCA MIHAI		4636		57	Extravilan, UAT. Cândești, Jud. Neamț; (Tarla: 28, Parcela: 770/25; Tarla: 22, Parcela: 770)	2200		LIPSA CNP
4536	ȚO ȘCA MIHAI		579		82	Intravilan, Loc. Padureni, UAT. Cândești, Jud. Neamț	5100		LIPSA CNP
4537	ȚO ȘCĂ ALEXANDRU		6344		53	Extravilan, UAT. Cândești, Jud. Neamț; (Tarla: 10, Parcela: 1195/89; Tarla: 10, Parcela: 563)	9000		LIPSA CNP
4538	ȚO ȘCĂ MIHAI		2964		65	Intravilan, Loc. Cândești, UAT. Cândești, Jud. Neamț	3200		LIPSA CNP
4539	OLARU DANIELA	09.06.1967	3234		104	Intravilan, Loc. Dragova Extravilan Comuna Cândești, punct 'Dragova'	10700		
4540	OLARU GH. GHEORGHE		2229		99	Extravilan, UAT. Cândești, Jud. Neamț; (Tarla: 30, Parcela: 857/59A)	4500		LIPSA CNP
4541	OLARU GH. GHEORGHE		6455		83	Intravilan, Loc. Padureni și extravilan comuna Cândești	5100		LIPSA CNP
4542	OLARU GH. GHEORGHE		83		83	Intravilan, Loc. Padureni, UAT. Cândești, Jud. Neamț	4851		LIPSA CNP
4543	OLARU GH. GHEORGHE		83-C1		83	Intravilan, Loc. Padureni, UAT. Cândești, Jud. Neamț	75		LIPSA CNP
4544	OLARU GHEORGHE GHEORGHE		4747		66	Extravilan, UAT. Cândești, Jud. Neamț; (Tarla: 20, Parcela: 685/13)	3600		LIPSA CNP
4545	OLARU GHEORGHE GHEORGHE		4853		66	Extravilan, UAT. Cândești, Jud. Neamț; (Tarla: 20, Parcela: 685/13)	3600		LIPSA CNP
4546	OLARU T. PETRU		3225		104	Intravilan, Loc. Dragova și extravilan comuna Cândești	7900		LIPSA CNP
4547	OLARU T. PETRU		3225-C1		104	Intravilan, Loc. Dragova, UAT. Cândești, Jud. Neamț	73		LIPSA CNP
			3225-C2		104	Intravilan, Loc. Dragova, UAT. Cândești, Jud. Neamț	75		
4548	OLARU T. PETRU		4784		66	Extravilan, UAT. Cândești, Jud. Neamț; (Tarla: 20, Parcela: 685/42)	1800		LIPSA CNP
4549	ȚOSCĂ MIHAI		6230		53	Extravilan, UAT. Cândești, Jud. Neamț; (Tarla: 10, Parcela: 448/53)	5400		LIPSA CNP
4550	PĂDURARU C. GHEORGHE		4496		105	Extravilan, UAT. Cândești, Jud. Neamț; (Tarla: 22, Parcela: 697/20)	3200		LIPSA CNP
4551	PĂDURARU I. TOADER		6181		53	Extravilan, UAT. Cândești, Jud. Neamț; (Tarla: 10, Parcela: 448/4)	9000		LIPSA CNP
4552	PĂDURARU GR. TOADER		6216		53	Extravilan, UAT. Cândești, Jud. Neamț; (Tarla: 10, Parcela: 448)	1800		LIPSA CNP
4553	PĂDURARU GR. TOADER		6280		53	Extravilan, UAT. Cândești, Jud. Neamț; (Tarla: 10, Parcela: 448/25)	8200		LIPSA CNP
4554	PĂDURARU V. VASILE		6256		53	Extravilan, UAT. Cândești, Jud. Neamț; (Tarla: 10, Parcela: 448/3)	9000		LIPSA CNP
4555	PAHOME V. DUMITRU		2992		101	Intravilan, Loc. Barcanesti, UAT. Cândești, Jud. Neamț	4002		LIPSA CNP
4556	PAHOME V. DUMITRU		2992-C1		101	Intravilan, Loc. Barcanesti, UAT. Cândești, Jud. Neamț	52		LIPSA CNP
			2992-C2		101	Intravilan, Loc. Barcanesti, UAT. Cândești, Jud. Neamț			
4557	PAHOME V. DUMITRU		4874		95	Extravilan, UAT. Cândești, Jud. Neamț; (Tarla: 32, Parcela: 1317/71)	8100		LIPSA CNP
4558	PAHOME V. DUMITRU		5920		92	Extravilan, UAT. Cândești, Jud. Neamț; (Tarla: 32, Parcela: 1396/41)	4600		LIPSA CNP




Nr. crt.	Nume / denumire deținător	Data nașterii / CUI	Identificator	Planșa	Sector cadastral	Adresa imobilului	Suprafața în proprietate (mp)	Suprafața în posesie (mp)	Observații deținător
4559	PAHOME V. FRASINA		2697		101	Intravilan, Loc. Barcanesti, UAT. Căndești, Jud. Neamț	2462		LIPSĂ CNP
4560	PAHOME V. FRASINA		2697-C1		101	Intravilan, Loc. Barcanesti, UAT. Căndești, Jud. Neamț	66		LIPSĂ CNP
			2697-C2		101	Intravilan, Loc. Barcanesti, UAT. Căndești, Jud. Neamț	78		
			2697-C3		101	Intravilan, Loc. Barcanesti, UAT. Căndești, Jud. Neamț	25		
			2697-C4		101	Intravilan, Loc. Barcanesti, UAT. Căndești, Jud. Neamț	15		
4561	PAHOME V. FRASINA		2978		101	Intravilan, Loc. Barcanesti, UAT. Căndești, Jud. Neamț	1988		LIPSĂ CNP
4562	PAHOME V. FRASINA		4560		73	Intravilan, Loc. Barcanesti și extravilan comuna Căndești	2000		LIPSĂ CNP
4563	PAHOME V. FRASINA		4625		57	Extravilan, UAT. Căndești, Jud. Neamț; (Tarla: 28, Parcela: 769/27A)	2000		LIPSA CNP
4564	PAHOME V. FRASINA		4675		80	Extravilan, UAT. Căndești, Jud. Neamț; (Tarla: 30, Parcela: 936/124; Tarla: 30, Parcela: 935/124)	2800		LIPSĂ CNP
4565	PAHOME N. MARIA		2884		101	Intravilan, Loc. Barcanesti, UAT. Căndești, Jud. Neamț	6120		LIPSĂ CNP
4566	PAHOME N. MARIA		2945		101	Intravilan, Loc. Barcanesti, UAT. Căndești, Jud. Neamț	3715		LIPSĂ CNP
4567	PAHOME N. MARIA		2945-C1		101	Intravilan, Loc. Barcanesti, UAT. Căndești, Jud. Neamț	53		LIPSĂ CNP
			2945-C2		101	Intravilan, Loc. Barcanesti, UAT. Căndești, Jud. Neamț	54		
			2945-C3		101	Intravilan, Loc. Barcanesti, UAT. Căndești, Jud. Neamț	49		
4568	PAHOMI V. VICTOR		4738		66	Extravilan, UAT. Căndești, Jud. Neamț; (Tarla: 20, Parcela: 685/72)	7600		LIPSĂ CNP
4569	PAPUC GH. GHEORGHE		2838		64	Intravilan, Loc. Căndești, UAT. Căndești, Jud. Neamț	840		LIPSĂ CNP
4570	PAPUC GH. GHEORGHE		2838-C1		64	Intravilan, Loc. Căndești, UAT. Căndești, Jud. Neamț	141		LIPSĂ CNP
			2838-C2		64	Intravilan, Loc. Căndești, UAT. Căndești, Jud. Neamț	80		
			2838-C3		64	Intravilan, Loc. Căndești, UAT. Căndești, Jud. Neamț	37		
4571	PAPUC AL. GHEORGHE		4734		66	Intravilan, Loc. Căndești, UAT. Căndești, Jud. Neamț	3600		LIPSĂ CNP
4572	PAPUC AL. GHEORGHE		8548		23	Intravilan, Loc. Căndești, UAT. Căndești, Jud. Neamț	1800		LIPSA CNP
4573	PAPUC RUXANDA		4323		98	Extravilan, UAT. Căndești, Jud. Neamț; (Tarla: 30, Parcela: 857/126)	3320		LIPSĂ CNP
4574	PAPUC RUXANDA		5718		96	Intravilan, Loc. Târdeni Mici, UAT. Căndești, Jud. Neamț	5680		LIPSĂ CNP
4575	PAPUC RUXANDA		5718-C1		96	Intravilan, Loc. Târdeni Mici, UAT. Căndești, Jud. Neamț	31		LIPSĂ CNP
4576	PAPUC - DAMA ȘCAN GHEORGHE	01.07.1955	2738		68	Extravilan, Loc. Barcanesti tarla Chiclău; (Tarla: 11, Parcela: 192/2)	1679		
4577	PAPUC-DAMA ȘCAN MARIA		5691		67	Extravilan, UAT. Căndești, Jud. Neamț; (Tarla: 21, Parcela: 692/8)	2000		LIPSĂ CNP
4578	PAPUC-DAMA ȘCAN MARIA		5714		67	Intravilan, Loc. Căndești și extravilan comuna Căndești	1800		LIPSĂ CNP
4579	PAPUC-DAM ȘCAN GHEORGHE	01.07.1955	2738		68	Extravilan, Loc. Barcanesti tarla Chiclău; (Tarla: 11, Parcela: 192/2)	1679		
4580	PAROHIA DIN SATUL DRAGOVA	999999999-9999	3151		104	Intravilan, Loc. Dragova, UAT. Căndești, Jud. Neamț	966		
4581	PAROHIA BARCANEȘTI	999999999-9999	5844		81	Extravilan, UAT. Căndești, Jud. Neamț; (Tarla: 30, Parcela: 973/36)	7600		
4582	PAROHIA BĂRCĂNEȘTI	3429105	2526		71	Intravilan, Loc. Barcanesti, UAT. Căndești, Jud. Neamț	5036		
4583	PAROHIA BĂRCĂNEȘTI	3429105	2526-C1		71	Intravilan, Loc. Barcanesti, UAT. Căndești, Jud. Neamț	138		
			2526-C2		71	Intravilan, Loc. Barcanesti, UAT. Căndești, Jud. Neamț	170		
			2526-C3		71	Intravilan, Loc. Barcanesti, UAT. Căndești, Jud. Neamț	92		
4584	PAROHIA CÎNDEȘTI	999999999-9999	5899		53	Extravilan, UAT. Căndești, Jud. Neamț; (Tarla: 10, Parcela: 448/1)	1822		



Nr. crt.	Nume / denumire deținător	Data nașterii / CUI	Identificator	Planșa	Sector cadastral	Adresa imobilului	Suprafața în proprietate (mp)	Suprafața în posesie (mp)	Observații deținător
4585	PAROHIA CÂNDEȘTI	999999999-9999	6407		84	Extravilan, UAT. Cândești, Jud. Neamț; (Tarla: 32, Parcela: 1217/22)	3400		
4586	PAROHIA SAT DRAGOVA	999999999-9999	3158		104	Intravilan, Loc. Dragova, UAT. Cândești, Jud. Neamț	1800		-comuna CÂNDEȘTI
4587	PAROHIA SAT DRAGOVA	999999999-9999	3158-C1		104	Intravilan, Loc. Dragova, UAT. Cândești, Jud. Neamț	162		-comuna CÂNDEȘTI
			3158-C2		104	Intravilan, Loc. Dragova, UAT. Cândești, Jud. Neamț	267		
			3158-C3		104	Intravilan, Loc. Dragova, UAT. Cândești, Jud. Neamț	20		
4588	PASCARIU CONSTANTIN	31.03.1972	4755		66	Extravilan, Loc. Barcanesti, UAT. Cândești, Jud. Neamț; (Tarla: 20, Parcela: 685/95)	10700		soți
4589	PASCARIU ELENA		3218		103	Intravilan, Loc. Dragova, UAT. Cândești, Jud. Neamț	1514		LIPSĂ CNP
4590	PASCARIU ELENA		3218-C1		103	Intravilan, Loc. Dragova, UAT. Cândești, Jud. Neamț	155		LIPSĂ CNP
			3218-C2		103	Intravilan, Loc. Dragova, UAT. Cândești, Jud. Neamț	41		
4591	PASCARIU ELENA		3331		105	Intravilan, Loc. Dragova, UAT. Cândești, Jud. Neamț	5400		LIPSĂ CNP
4592	PASCARU BIANCA ELENA	09.10.1996	3080		69	Intravilan, Loc. Dragova, UAT. Cândești, Jud. Neamț	1722		
4593	PASCARU BIANCA ELENA	09.10.1996	3080-C1		69	Intravilan, Loc. Dragova, UAT. Cândești, Jud. Neamț	149		
4594	PASCARU DANIEL CONSTANTIN	05.08.1991	3080		69	Intravilan, Loc. Dragova, UAT. Cândești, Jud. Neamț	1722		soți
4595	PASCARU DANIEL CONSTANTIN	05.08.1991	3080-C1		69	Intravilan, Loc. Dragova, UAT. Cândești, Jud. Neamț	149		soți
4596	PASCARU ION	13.04.1959	3034		69	Intravilan, Loc. Dragova și extravilan comuna Cândești	4985		
4597	PASCARU ION	13.04.1959	3070		69	Intravilan, Loc. Dragova, UAT. Cândești, Jud. Neamț	1458		
4598	PASCARU ION	13.04.1959	3070-C1		69	Intravilan, Loc. Dragova, UAT. Cândești, Jud. Neamț	56		
			3070-C3		69	Intravilan, Loc. Dragova, UAT. Cândești, Jud. Neamț	22		
4599	PASCARU ION	13.04.1959	3070-C4		69	Intravilan, Loc. Dragova, UAT. Cândești, Jud. Neamț	25		
4600	PASCARU IONEL-CRISTIAN	12.11.1982	3066		69	Intravilan, Loc. Dragova, UAT. Cândești, Jud. Neamț	1204		-necasatorit
			3066-C1		69	Intravilan, Loc. Dragova, UAT. Cândești, Jud. Neamț	69		
4601	PASCARU IONEL-CRISTIAN	12.11.1982	3066-C3		69	Intravilan, Loc. Dragova, UAT. Cândești, Jud. Neamț	17		-necasatorit
4602	PASCARU VIORICA	14.07.1964	3034		69	Intravilan, Loc. Dragova și extravilan comuna Cândești	4985		(soti)
4603	PASCARU VIORICA	14.07.1964	3070		69	Intravilan, Loc. Dragova, UAT. Cândești, Jud. Neamț	1458		-soti
4604	PASCARU VIORICA	14.07.1964	3070-C1		69	Intravilan, Loc. Dragova, UAT. Cândești, Jud. Neamț	56		-soti
			3070-C3		69	Intravilan, Loc. Dragova, UAT. Cândești, Jud. Neamț	22		
4605	PASCARU VIORICA	14.07.1964	3070-C4		69	Intravilan, Loc. Dragova, UAT. Cândești, Jud. Neamț	25		-soti
4606	PASTRAVANU SAVASTIȚA		3276		102	Intravilan, Loc. Dragova, UAT. Cândești, Jud. Neamț	1929		LIPSĂ CNP
4607	PASTRAVANU SAVASTIȚA		3276-C1		102	Intravilan, Loc. Dragova, UAT. Cândești, Jud. Neamț	44		LIPSĂ CNP
4608	PASTRAVANU SAVASTIȚA		4798		66	Extravilan, UAT. Cândești, Jud. Neamț; (Tarla: 20, Parcela: 685/130A)	5700		LIPSĂ CNP
4609	PASTRAVANU SAVASTIȚA		5591		104	Extravilan, UAT. Cândești, Jud. Neamț; (Tarla: 21, Parcela: 695/33)	2600		LIPSA CNP
4610	PAVEL DĂNUȚ		5868		53	Extravilan, UAT. Cândești, Jud. Neamț; (Tarla: 10, Parcela: 445/62; Tarla: 10, Parcela: 444; Tarla: 10, Parcela: 448/62)	10000		LIPSĂ CNP
4611	PAVEL GH. VASILE		6272		53	Extravilan, UAT. Cândești, Jud. Neamț; (Tarla: 10, Parcela: 448/ua19)	9000		LIPSĂ CNP
4612	PETRESCU CATINCA		194		83	Intravilan, Loc. Padureni, UAT. Cândești, Jud. Neamț	5443		LIPSA CNP




Nr. crt.	Nume / denumire deținător	Data nașterii / CUI	Identificator	Planșa	Sector cadastral	Adresa imobilului	Suprafața în proprietate (mp)	Suprafața în posesie (mp)	Observații deținător
4612	PETRESCU CATINCA		194-C1		83	Intravilan, Loc. Padureni, UAT. Cândești, Jud. Neamț	71		LIPSA CNP
			194-C2		83	Intravilan, Loc. Padureni, UAT. Cândești, Jud. Neamț	76		
4613	PETRESCU V. CATINCA		202		83	Intravilan, Loc. Padureni, UAT. Cândești, Jud. Neamț	2240		LIPSA CNP
4614	PETRESCU V. CATINCA		202-C1		83	Intravilan, Loc. Padureni, UAT. Cândești, Jud. Neamț	102		LIPSA CNP
			202-C2		83	Intravilan, Loc. Padureni, UAT. Cândești, Jud. Neamț	48		
			202-C3		83	Intravilan, Loc. Padureni, UAT. Cândești, Jud. Neamț	26		
			202-C4		83	Intravilan, Loc. Padureni, UAT. Cândești, Jud. Neamț	3		
4615	PETRESCU V. CATINCA		6415		84	Extravilan, UAT. Cândești, Jud. Neamț; (Tarla: 32, Parcela: 1217/10)	3000		LIPSA CNP
4616	PETRESCU V. CATINCA		8339		86	Extravilan, UAT. Cândești, Jud. Neamț; (Tarla: 32, Parcela: 1254/74)	7000		LIPSA CNP
4617	PETRESCU DORU	20.12.1959	2587		101	Intravilan, Loc. Barcanesti, UAT. Cândești, Jud. Neamț	294		Proprietar decedat. decedat
4618	PETRESCU DORU	20.12.1959	2587-C1		101	Intravilan, Loc. Barcanesti, UAT. Cândești, Jud. Neamț	69		Proprietar decedat. decedat
4619	PETRESCU ELVIRA	26.05.1965	2587		101	Intravilan, Loc. Barcanesti, UAT. Cândești, Jud. Neamț	294		soti
4620	PETRESCU ELVIRA	26.05.1965	2587-C1		101	Intravilan, Loc. Barcanesti, UAT. Cândești, Jud. Neamț	69		soti
4621	PETRESCU GHEORGHE	18.07.1970	186		83	Intravilan, Loc. Padureni, UAT. Cândești, Jud. Neamț	1764		
4622	PETRESCU GHEORGHE	18.07.1970	193		83	Intravilan, Loc. Padureni, UAT. Cândești, Jud. Neamț	1764		
4623	PETRESCU GHEORGHE	18.07.1970	204		83	Intravilan, Loc. Padureni, UAT. Cândești, Jud. Neamț	1764		
4624	PETRESCU D. ION		272		83	Intravilan, Loc. Padureni, UAT. Cândești, Jud. Neamț	600		LIPSA CNP
4625	PETRESCU D. ION		272-C1		83	Intravilan, Loc. Padureni, UAT. Cândești, Jud. Neamț	104		LIPSA CNP
			272-C2		83	Intravilan, Loc. Padureni, UAT. Cândești, Jud. Neamț	24		
			272-C3		83	Intravilan, Loc. Padureni, UAT. Cândești, Jud. Neamț	7		
4626	PETRESCU MARIA	02.01.1973	186		83	Intravilan, Loc. Padureni, UAT. Cândești, Jud. Neamț	1764		soți
4627	PETRESCU MARIA	02.01.1973	193		83	Intravilan, Loc. Padureni, UAT. Cândești, Jud. Neamț	1764		- sotii,
4628	PETRESCU MARIA	02.01.1973	204		83	Intravilan, Loc. Padureni, UAT. Cândești, Jud. Neamț	1764		soți
4629	PETRESCU GH. MARIA		6360		84	Extravilan, UAT. Cândești, Jud. Neamț; (Tarla: 32, Parcela: 1212/83)	5700		LIPSA CNP
4630	PETRUC MARIA		1913		94	Intravilan, Loc. Târdeni Mici, UAT. Cândești, Jud. Neamț	1562		LIPSA CNP
4631	PETRUC MARIA		8539		94	Intravilan, Loc. Târdeni Mici și extravilan comuna Cândești	538		LIPSA CNP
4632	PÎNTEA GEORGETA	14.09.1963	763		81	Intravilan, Loc. Padureni și extravilan comuna Cândești	3572		
			763-C1		81	Intravilan, Loc. Padureni, UAT. Cândești, Jud. Neamț	70		
4633	PÎNTEA GEORGETA	14.09.1963	763-C2		81	Intravilan, Loc. Padureni, UAT. Cândești, Jud. Neamț	17		
4634	PÎNTEA GEORGETA	14.09.1963	787		81	Extravilan, UAT. Cândești, Jud. Neamț; (Tarla: 4, Parcela: 31)	940		
4635	PÎNTEA NECULAI	25.11.1960	763		81	Intravilan, Loc. Padureni și extravilan comuna Cândești	3572		soți
			763-C1		81	Intravilan, Loc. Padureni, UAT. Cândești, Jud. Neamț	70		
4636	PÎNTEA NECULAI	25.11.1960	763-C2		81	Intravilan, Loc. Padureni, UAT. Cândești, Jud. Neamț	17		soți
4637	PÎNTEA NECULAI	25.11.1960	787		81	Extravilan, UAT. Cândești, Jud. Neamț; (Tarla: 4, Parcela: 31)	940		soți




Nr. crt.	Nume / denumire deținător	Data nașterii / CUI	Identificator	Planșa	Sector cadastral	Adresa imobilului	Suprafața în proprietate (mp)	Suprafața în posesie (mp)	Observații deținător
4638	PISALTU GH. ALEXANDRU		5868		53	Extravilan, UAT. Cândești, Jud. Neamț; (Tarla: 10, Parcela: 445/62; Tarla: 10, Parcela: 444; Tarla: 10, Parcela: 448/62)	10000		LIPSĂ CNP
4639	PISALTU GH. ALEXANDRU		6188		53	Extravilan, UAT. Cândești, Jud. Neamț; (Tarla: 10, Parcela: 448/11)	10000		LIPSĂ CNP
4640	PISALTU ELVIRA		3156		104	Intravilan, Loc. Dragova, UAT. Cândești, Jud. Neamț	817		LIPSA CNP
4641	PISALTU ELVIRA		3156-C1		104	Intravilan, Loc. Dragova, UAT. Cândești, Jud. Neamț	15		LIPSA CNP
4642	PISALTU ELVIRA		3192		104	Intravilan, Loc. Dragova și extravilan comuna Cândești	9183		LIPSA CNP
4643	PISALTU GH. GHEORGHE		4685		94	Extravilan, UAT. Cândești, Jud. Neamț; (Tarla: 30, Parcela: 948/30)	6000		LIPSĂ CNP
4644	PISALTU GH. ION		5868		53	Extravilan, UAT. Cândești, Jud. Neamț; (Tarla: 10, Parcela: 445/62; Tarla: 10, Parcela: 444; Tarla: 10, Parcela: 448/62)	10000		LIPSĂ CNP
4645	PISALTU D. ION		6201		53	Extravilan, UAT. Cândești, Jud. Neamț; (Tarla: 10, Parcela: 448/24)	10000		LIPSĂ CNP
4646	PISALTU D. MARIAN		5868		53	Extravilan, UAT. Cândești, Jud. Neamț; (Tarla: 10, Parcela: 445/62; Tarla: 10, Parcela: 444; Tarla: 10, Parcela: 448/62)	10000		LIPSĂ CNP
4647	PISALTU GH. VASILE		5868		53	Extravilan, UAT. Cândești, Jud. Neamț; (Tarla: 10, Parcela: 445/62; Tarla: 10, Parcela: 444; Tarla: 10, Parcela: 448/62)	10000		LIPSĂ CNP
4648	POIANA CATINCA		3188		104	Intravilan, Loc. Dragova și extravilan comuna Cândești	12786		LIPSA CNP
4649	POIANĂ I. ELISABETA	21.04.1917	2455		101	Intravilan, Loc. Barcanesti, UAT. Cândești, Jud. Neamț	1335		
4650	POIANĂ I. ELISABETA	21.04.1917	4571		73	Extravilan, UAT. Cândești, Jud. Neamț; (Tarla: 28, Parcela: 769/17)	3500		
4651	POIANĂ N. EMILIA		5889		53	Extravilan, UAT. Cândești, Jud. Neamț; (Tarla: 10, Parcela: 448/8; Tarla: 10, Parcela: 444)	28600		LIPSĂ CNP
4652	POIANĂ MARIAN	21.04.1989	2289		95	Intravilan, Loc. Târdeni Mici, UAT. Cândești, Jud. Neamț	1779		
			2289-C1		95	Intravilan, Loc. Târdeni Mici, UAT. Cândești, Jud. Neamț	70		
			2289-C2		95	Intravilan, Loc. Târdeni Mici, UAT. Cândești, Jud. Neamț	62		
4653	POIANĂ MARIAN	21.04.1989	2289-C3		95	Intravilan, Loc. Târdeni Mici, UAT. Cândești, Jud. Neamț	33		
			2289-C4		95	Intravilan, Loc. Târdeni Mici, UAT. Cândești, Jud. Neamț	12		
4654	POIANĂ MARIAN	21.04.1989	2296		95	Intravilan, Loc. Târdeni Mici, UAT. Cândești, Jud. Neamț	820		
4655	POIANĂ MIHAI	01.11.1965	2289		95	Intravilan, Loc. Târdeni Mici, UAT. Cândești, Jud. Neamț	1779		
4656	POIANĂ MIHAI	01.11.1965	2289		95	Intravilan, Loc. Târdeni Mici, UAT. Cândești, Jud. Neamț	1779		
			2289-C1		95	Intravilan, Loc. Târdeni Mici, UAT. Cândești, Jud. Neamț	70		
			2289-C2		95	Intravilan, Loc. Târdeni Mici, UAT. Cândești, Jud. Neamț	62		
4657	POIANĂ MIHAI	01.11.1965	2289-C1		95	Intravilan, Loc. Târdeni Mici, UAT. Cândești, Jud. Neamț	70		
4658	POIANĂ MIHAI	01.11.1965	2289-C2		95	Intravilan, Loc. Târdeni Mici, UAT. Cândești, Jud. Neamț	62		
4659	POIANĂ MIHAI	01.11.1965	2289-C3		95	Intravilan, Loc. Târdeni Mici, UAT. Cândești, Jud. Neamț	53		
			2289-C4		95	Intravilan, Loc. Târdeni Mici, UAT. Cândești, Jud. Neamț	12		
4660	POIANĂ MIHAI	01.11.1965	2296		95	Intravilan, Loc. Târdeni Mici, UAT. Cândești, Jud. Neamț	820		
4661	POIANĂ MIHAI	01.11.1965	2296		95	Intravilan, Loc. Târdeni Mici, UAT. Cândești, Jud. Neamț	820		
4662	POIANĂ M. TEODORICA	01.06.1939	2228		95	Intravilan, Loc. Târdeni Mici, UAT. Cândești, Jud. Neamț	969		
4663	POIANĂ TEODORICA	01.06.1939	2314		95	Intravilan, Loc. Târdeni Mici, UAT. Cândești, Jud. Neamț	1445		



Nr. crt.	Nume / denumire deținător	Data nașterii / CUI	Identificator	Planșa	Sector cadastral	Adresa imobilului	Suprafața în proprietate (mp)	Suprafața în posesie (mp)	Observații deținător
4663	POIANĂ TEODORICA	01.06.1939	2314-C1		95	Intravilan, Loc. Târdeni Mici, UAT. Cândești, Jud. Neamț	94		
4664	POIANĂ TEODORICA	01.06.1939	2314-C1		95	Intravilan, Loc. Târdeni Mici, UAT. Cândești, Jud. Neamț	94		
4665	POP MARIA		8621		101	Extravilan, UAT. Cândești, Jud. Neamț; (Tarla: 29, Parcela: 797/38)	1633		LIPSĂ CNP
4666	POPA ANCA-ELENA	21.06.1983	3074		69	Intravilan, Loc. Dragova, UAT. Cândești, Jud. Neamț	1050		
4667	POPA ANCA-ELENA	21.06.1983	3074-C1		69	Intravilan, Loc. Dragova, UAT. Cândești, Jud. Neamț	155		
			3074-C2		69	Intravilan, Loc. Dragova, UAT. Cândești, Jud. Neamț	17		
			3074-C3		69	Intravilan, Loc. Dragova, UAT. Cândești, Jud. Neamț	26		
			3074-C4		69	Intravilan, Loc. Dragova, UAT. Cândești, Jud. Neamț	15		
			3074-C5		69	Intravilan, Loc. Dragova, UAT. Cândești, Jud. Neamț	41		
4668	POPOVICI DANIELA		5854		53	Extravilan, UAT. Cândești, Jud. Neamț; (Tarla: 10, Parcela: 445; Tarla: 10, Parcela: 444; Tarla: 10, Parcela: 448)	14300		- soți, LIPSĂ CNP
4669	POPOVICI V. DIDINA		3054		101	Intravilan, Loc. Barcanesti, UAT. Cândești, Jud. Neamț	5200		LIPSĂ CNP
4670	POPOVICI V. DIDINA		3054-C1		101	Intravilan, Loc. Barcanesti, UAT. Cândești, Jud. Neamț	100		LIPSĂ CNP
			3054-C2		101	Intravilan, Loc. Barcanesti, UAT. Cândești, Jud. Neamț	55		
			3054-C3		101	Intravilan, Loc. Barcanesti, UAT. Cândești, Jud. Neamț	33		
4671	POPOVICI V. DIDINA		4396		100	Extravilan, UAT. Cândești, Jud. Neamț; (Tarla: 29, Parcela: 833/8)	5500		LIPSĂ CNP
4672	POPOVICI DUMITRU	15.07.1970	2577		75	Intravilan, Loc. Barcanesti, UAT. Cândești, Jud. Neamț	616		
4673	POPOVICI DUMITRU	15.07.1970	2577-C1		75	Intravilan, Loc. Barcanesti, UAT. Cândești, Jud. Neamț	33		
4674	POPOVICI DUMITRU	15.07.1970	2585		75	Intravilan, Loc. Barcanesti, UAT. Cândești, Jud. Neamț	3000		
4675	POPOVICI DUMITRU	15.07.1970	2585		75	Intravilan, Loc. Barcanesti, UAT. Cândești, Jud. Neamț	3000		
4676	POPOVICI DUMITRU	15.07.1970	2585-C1		75	Intravilan, Loc. Barcanesti, UAT. Cândești, Jud. Neamț	170		
			2585-C2		75	Intravilan, Loc. Barcanesti, UAT. Cândești, Jud. Neamț	39		
4677	POPOVICI DUMITRU	15.07.1970	2585-C1		75	Intravilan, Loc. Barcanesti, UAT. Cândești, Jud. Neamț	170		
			2585-C2		75	Intravilan, Loc. Barcanesti, UAT. Cândești, Jud. Neamț	39		
4678	POPOVICI DUMITRU	15.07.1970	2585-C4		75	Intravilan, Loc. Barcanesti, UAT. Cândești, Jud. Neamț	48		
			2585-C5		75	Intravilan, Loc. Barcanesti, UAT. Cândești, Jud. Neamț	48		
4679	POPOVICI P. DUMITRU		4688		94	Intravilan, Loc. Târdeni Mici și extravilan comuna Cândești	4000		LIPSĂ CNP
4680	POPOVICI GH. ELENA		2472		71	Intravilan, Loc. Barcanesti, UAT. Cândești, Jud. Neamț	1416		Proprietar decedat. LIPSĂ CNP LIPSĂ CNP
4681	POPOVICI GH. ELENA		2472-C1		71	Intravilan, Loc. Barcanesti, UAT. Cândești, Jud. Neamț	616		Proprietar decedat. LIPSĂ CNP LIPSĂ CNP
4682	POPOVICI ELENA	15.05.1979	2577		75	Intravilan, Loc. Barcanesti, UAT. Cândești, Jud. Neamț	616		soți
4683	POPOVICI ELENA	15.05.1979	2577-C1		75	Intravilan, Loc. Barcanesti, UAT. Cândești, Jud. Neamț	33		soți
4684	POPOVICI ELENA	15.05.1979	2585		75	Intravilan, Loc. Barcanesti, UAT. Cândești, Jud. Neamț	3000		-soti
4685	POPOVICI ELENA	15.05.1979	2585-C1		75	Intravilan, Loc. Barcanesti, UAT. Cândești, Jud. Neamț	170		-soti
			2585-C2		75	Intravilan, Loc. Barcanesti, UAT. Cândești, Jud. Neamț	39		




Nr. crt.	Nume / denumire deținător	Data nașterii / CUI	Identificator	Planșa	Sector cadastral	Adresa imobilului	Suprafața în proprietate (mp)	Suprafața în posesie (mp)	Observații deținător
4686	POPOVICI ELENA	15.05.1979	2585-C4		75	Intravilan, Loc. Barcanesti, UAT. Cândești, Jud. Neamț	48		-soti
			2585-C5		75	Intravilan, Loc. Barcanesti, UAT. Cândești, Jud. Neamț	48		
4687	POPOVICI GH. ELENA		6170		88	Extravilan, UAT. Cândești, Jud. Neamț; (Tarla: 32, Parcela: 1217/84)	515		LIPSA CNP
4688	POPOVICI GH. ELENA		6358		84	Extravilan, UAT. Cândești, Jud. Neamț; (Tarla: 32, Parcela: 1212/84)	4485		LIPSA CNP
4689	POPOVICI GH. ELENA		6431		84	Extravilan, UAT. Cândești, Jud. Neamț; (Tarla: 32, Parcela: 1221/82)	816		LIPSA CNP
4690	POPOVICI GH. ELENA		6432		86	Extravilan, UAT. Cândești, Jud. Neamț; (Tarla: 32, Parcela: 1217/82)	784		LIPSA CNP
4691	POPOVICI GH. ELENA		678		81	Extravilan, UAT. Cândești, Jud. Neamț; (Tarla: 36, Parcela: 936/104; Tarla: 36, Parcela: 987/104)	7600		LIPSA CNP
4692	POPOVICI GABRIEL-ADRIAN	22.09.1999	8601		75	Intravilan, Loc. Barcanesti, UAT. Cândești, Jud. Neamț	1389		- bun propriu
4693	POPOVICI GABRIEL-ADRIAN	22.09.1999	8601-C1		75	Intravilan, Loc. Barcanesti, UAT. Cândești, Jud. Neamț	43		- bun propriu
4694	POPOVICI ION		2581		74	Intravilan, Loc. Barcanesti, UAT. Cândești, Jud. Neamț	3605		necasatorit; LIPSA CNP
4695	POPOVICI ION	10.06.1946	5855		53	Extravilan, UAT. Cândești, Jud. Neamț; (Tarla: 10, Parcela: 445/45; Tarla: 10, Parcela: 444; Tarla: 10, Parcela: 448/45)	57500		
4696	POPOVICI ION	10.06.1946	5856		53	Extravilan punct ' Intre Piraie'; (Tarla: 10, Parcela: 445/46; Tarla: 10, Parcela: 444; Tarla: 10, Parcela: 448/46)	17900		
4697	POPOVICI ION	10.06.1946	5857		53	Extravilan punct ' Intre Piraie '; (Tarla: 10, Parcela: 445/47; Tarla: 10, Parcela: 444; Tarla: 10, Parcela: 448/47)	10000		
4698	POPOVICI ION..	05.02.1974	2581-C2		74	Intravilan, Loc. Barcanesti, UAT. Cândești, Jud. Neamț	113		-bun propriu
4699	POPOVICI MARIA BRINDU ȘA	30.08.1979	2565		75	Intravilan, Loc. Barcanesti, Nr.169, UAT. Cândești, Jud. Neamț	893		
4700	POPOVICI MARIA BRINDU ȘA	30.08.1979	2565-C1		75	Intravilan, Loc. Barcanesti, UAT. Cândești, Jud. Neamț	74		
			2565-C2		75	Intravilan, Loc. Barcanesti, UAT. Cândești, Jud. Neamț	52		
4701	POPOVICI MARIA BRINDU ȘA	30.08.1979	2565-C3		75	Intravilan, Loc. Barcanesti, UAT. Cândești, Jud. Neamț	108		
4702	POPOVICI MARIA-BRINDU ȘA	30.08.1979	2596		75	Intravilan, Loc. Barcanesti, UAT. Cândești, Jud. Neamț	2469		bun comun
4703	POPOVICI MARIUS-NICOLAE	06.08.1996	2553		71	Intravilan, Loc. Barcanesti, UAT. Cândești, Jud. Neamț	1816		necasatorit
4704	POPOVICI MARIUS-NICOLAE	06.08.1996	2553-C1		71	Intravilan, Loc. Barcanesti, UAT. Cândești, Jud. Neamț	128		necasatorit
4705	POPOVICI GH. MIHAI		2416		73	Intravilan, Loc. Barcanesti și extravilan comuna Cândești	5200		LIPSA CNP
4706	POPOVICI GH. MIHAI		2416-C1		73	Intravilan, Loc. Barcanesti și extravilan comuna Cândești	79		LIPSA CNP
			2416-C2		73	Intravilan, Loc. Barcanesti și extravilan comuna Cândești	77		
			2416-C3		73	Intravilan, Loc. Barcanesti și extravilan comuna Cândești	12		
4707	POPOVICI OVIDIU	13.03.1968	5854		53	Extravilan, UAT. Cândești, Jud. Neamț; (Tarla: 10, Parcela: 445; Tarla: 10, Parcela: 444; Tarla: 10, Parcela: 448)	14300		
4708	POPOVICI PAVEL	08.12.1967	2565		75	Intravilan, Loc. Barcanesti, Nr.169, UAT. Cândești, Jud. Neamț	893		
4709	POPOVICI PAVEL	08.12.1967	2565-C1		75	Intravilan, Loc. Barcanesti, UAT. Cândești, Jud. Neamț	74		
			2565-C2		75	Intravilan, Loc. Barcanesti, UAT. Cândești, Jud. Neamț	52		
4710	POPOVICI PAVEL	08.12.1967	2565-C3		75	Intravilan, Loc. Barcanesti, UAT. Cândești, Jud. Neamț	108		
4711	POPOVICI PAVEL	08.12.1967	2596		75	Intravilan, Loc. Barcanesti, UAT. Cândești, Jud. Neamț	2469		
4712	POPOVICI PROFIRA		3000		101	Intravilan, Loc. Barcanesti, UAT. Cândești, Jud. Neamț	11974		LIPSA CNP
4713	POPOVICI PROFIRA		4797		66	Extravilan, UAT. Cândești, Jud. Neamț; (Tarla: 20, Parcela: 685/17)	5400		LIPSA CNP



Nr. crt.	Nume / denumire deținător	Data nașterii / CUI	Identificator	Planșa	Sector cadastral	Adresa imobilului	Suprafața în proprietate (mp)	Suprafața în posesie (mp)	Observații deținător
4714	POPOVICI P. VASILE		2468		71	Intravilan, Loc. Barcanesti, UAT. Căndești, Jud. Neamț	546		LIPSĂ CNP
4715	POPOVICI P. VASILE		2468-C1		71	Intravilan, Loc. Barcanesti, UAT. Căndești, Jud. Neamț	83		LIPSĂ CNP
			2468-C2		71	Intravilan, Loc. Barcanesti, UAT. Căndești, Jud. Neamț	30		
			2468-C3		71	Intravilan, Loc. Barcanesti, UAT. Căndești, Jud. Neamț	5		
			2468-C4		71	Intravilan, Loc. Barcanesti, UAT. Căndești, Jud. Neamț	14		
4716	POPOVICI VASILE	22.12.1972	2610		75	Intravilan, Loc. Barcanesti, UAT. Căndești, Jud. Neamț	1288		
4717	POPOVICI VASILE	22.12.1972	2610-C1		75	Intravilan, Loc. Barcanesti, UAT. Căndești, Jud. Neamț	104		
4718	POPOVICI VASILE	22.12.1972	2610-C2		75	Intravilan, Loc. Barcanesti, UAT. Căndești, Jud. Neamț	58		
			2610-C3		75	Intravilan, Loc. Barcanesti, UAT. Căndești, Jud. Neamț	10		
4719	POPOVICI P. VASILE		4588		73	Extravilan, UAT. Căndești, Jud. Neamț; (Tarla: 27, Parcela: 742/48)	3000		LIPSĂ CNP
4720	POPOVICI P. VASILE		4669		80	Extravilan, UAT. Căndești, Jud. Neamț; (Tarla: 30, Parcela: 936/114)	4400		LIPSĂ CNP
4721	POPOVICI P. VASILE		5608		104	Intravilan, Loc. Dragova, UAT. Căndești, Jud. Neamț	6300		LIPSA CNP
4722	POPOVICI VASILE	05.11.1941	5855		53	Extravilan, UAT. Căndești, Jud. Neamț; (Tarla: 10, Parcela: 445/45; Tarla: 10, Parcela: 444; Tarla: 10, Parcela: 448/45)	57500		
4723	POPOVICI VASILE	05.11.1941	5856		53	Extravilan punct ' Intre Piraie'; (Tarla: 10, Parcela: 445/46; Tarla: 10, Parcela: 444; Tarla: 10, Parcela: 448/46)	17900		
4724	POPOVICI VASILE	05.11.1941	5857		53	Extravilan punct ' Intre Piraie '; (Tarla: 10, Parcela: 445/47; Tarla: 10, Parcela: 444; Tarla: 10, Parcela: 448/47)	10000		
4725	POTOP LUCREȚIA		6318		53	Extravilan, UAT. Căndești, Jud. Neamț; (Tarla: 10, Parcela: 448/63)	10000		LIPSĂ CNP
4726	PRICOPE N. AUREL		2331		99	Extravilan, UAT. Căndești, Jud. Neamț; (Tarla: 30, Parcela: 857/51A)	2200		LIPSĂ CNP
4727	PRICOPE N. AUREL		3062		101	Intravilan, Loc. Barcanesti, UAT. Căndești, Jud. Neamț	1400		LIPSĂ CNP
4728	PRICOPE N. AUREL		3062-C1		101	Intravilan, Loc. Barcanesti, UAT. Căndești, Jud. Neamț	36		LIPSĂ CNP
			3062-C2		101	Intravilan, Loc. Barcanesti, UAT. Căndești, Jud. Neamț	24		
			3062-C3		101	Intravilan, Loc. Barcanesti, UAT. Căndești, Jud. Neamț	19		
			3062-C4		101	Intravilan, Loc. Barcanesti, UAT. Căndești, Jud. Neamț	6		
4729	PRICOPE AUREL		3063		101	Intravilan, Loc. Barcanesti, UAT. Căndești, Jud. Neamț	4444		LIPSĂ CNP
4730	PRICOPE N. AUREL		3110		101	Intravilan, Loc. Barcanesti, UAT. Căndești, Jud. Neamț	2890		LIPSĂ CNP
4731	PRICOPE N. AUREL		3110-C1		101	Intravilan, Loc. Barcanesti, UAT. Căndești, Jud. Neamț	62		LIPSĂ CNP
			3110-C2		101	Intravilan, Loc. Barcanesti, UAT. Căndești, Jud. Neamț	33		
			3110-C3		101	Intravilan, Loc. Barcanesti, UAT. Căndești, Jud. Neamț	29		
4732	PRICOPE AUREL		5432		101	Extravilan, UAT. Căndești, Jud. Neamț; (Tarla: 29, Parcela: 818/63)	2200		LIPSĂ CNP
4733	PRICOPE N. AUREL		5433		101	Extravilan, UAT. Căndești, Jud. Neamț; (Tarla: 29, Parcela: 818/63)	2200		LIPSĂ CNP
4734	PRICOPE AUREL		5497		101	Extravilan, UAT. Căndești, Jud. Neamț; (Tarla: 29, Parcela: 818/78)	2700		LIPSĂ CNP
4735	PRICOPE CLARIZA	18.10.1946	3243		104	Intravilan, Loc. Dragova și extravilan com. Căndești, punct 'Dragova 2'	4500		soți
4736	PRICOPE GHEORGHE		3063		101	Intravilan, Loc. Barcanesti, UAT. Căndești, Jud. Neamț	4444		LIPSĂ CNP
4737	PRICOPE GHEORGHE		5432		101	Extravilan, UAT. Căndești, Jud. Neamț; (Tarla: 29, Parcela: 818/63)	2200		LIPSĂ CNP
4738	PRICOPE GHEORGHE		5497		101	Extravilan, UAT. Căndești, Jud. Neamț; (Tarla: 29, Parcela: 818/78)	2700		LIPSĂ CNP




Nr. crt.	Nume / denumire deținător	Data nașterii / CUI	Identificator	Planșa	Sector cadastral	Adresa imobilului	Suprafața în proprietate (mp)	Suprafața în posesie (mp)	Observații deținător
4739	PRICOPE ION		2384		101	Intravilan, Loc. Barcanesti, UAT. Cândești, Jud. Neamț	925		LIPSĂ CNP
4740	PRICOPE ION		2384-C1		101	Intravilan, Loc. Barcanesti, UAT. Cândești, Jud. Neamț	125		LIPSĂ CNP
4741	PRICOPE N. ION		3021		69	Intravilan, Loc. Dragova, UAT. Cândești, Jud. Neamț	1000		LIPSA CNP
4742	PRICOPE N. ION		3021-C1		69	Intravilan, Loc. Dragova, UAT. Cândești, Jud. Neamț	83		LIPSA CNP
			3021-C2		69	Intravilan, Loc. Dragova, UAT. Cândești, Jud. Neamț	59		
4743	PRICOPE ION		3063		101	Intravilan, Loc. Barcanesti, UAT. Cândești, Jud. Neamț	4444		LIPSĂ CNP
4744	PRICOPE ION	05.07.1978	3081		104	Intravilan, Loc. Dragova și extravilan comuna Cândești	3540		
			3081-C1		104	Intravilan, Loc. Dragova și extravilan comuna Cândești	250		
			3081-C2		104	Intravilan, Loc. Dragova și extravilan comuna Cândești	67		
4745	PRICOPE ION	05.07.1978	3111		104	Extravilan, Loc. Barcanesti punct Dragova; (Tarla: 21, Parcela: 692)	3542		
4746	PRICOPE ION	19.04.1943	3243		104	Intravilan, Loc. Dragova și extravilan com. Cândești, punct 'Dragova 2'	4500		
4747	PRICOPE I. ION	21.10.1975	4425		100	Extravilan punct Boiereasca; (Tarla: 29, Parcela: 833/26)	1400		decedat
4748	PRICOPE ION		5432		101	Extravilan, UAT. Cândești, Jud. Neamț; (Tarla: 29, Parcela: 818/63)	2200		LIPSĂ CNP
4749	PRICOPE ION		5497		101	Extravilan, UAT. Cândești, Jud. Neamț; (Tarla: 29, Parcela: 818/78)	2700		LIPSĂ CNP
4750	PRICOPE LACRAMIOARA		2384		101	Intravilan, Loc. Barcanesti, UAT. Cândești, Jud. Neamț	925		soți; LIPSĂ CNP
4751	PRICOPE LACRAMIOARA		2384-C1		101	Intravilan, Loc. Barcanesti, UAT. Cândești, Jud. Neamț	125		soți; LIPSĂ CNP
4752	PRICOPE LUCREȚIA		2194		97	Intravilan, Loc. Târdeni Mici, UAT. Cândești, Jud. Neamț	10300		LIPSĂ CNP
4753	PRICOPE LUCREȚIA		2194-C1		97	Intravilan, Loc. Târdeni Mici, UAT. Cândești, Jud. Neamț	31		LIPSĂ CNP
4754	PRICOPE MARIA	23.07.1974	2459		71	Intravilan, Loc. Barcanesti, UAT. Cândești, Jud. Neamț	1701		- divortata
4755	PRICOPE MARIA	23.07.1974	2508		71	Intravilan, Loc. Barcanesti, UAT. Cândești, Jud. Neamț	4458		(divortata)
			2508-C1		71	Intravilan, Loc. Barcanesti, UAT. Cândești, Jud. Neamț	60		
4756	PRICOPE MARIA	23.07.1974	2508-C4		71	Intravilan, Loc. Barcanesti, UAT. Cândești, Jud. Neamț	112		(divortata)
4757	PRICOPE MARIA	23.07.1981	3081		104	Intravilan, Loc. Dragova și extravilan comuna Cândești	3540		bun comun
			3081-C1		104	Intravilan, Loc. Dragova și extravilan comuna Cândești	250		
			3081-C2		104	Intravilan, Loc. Dragova și extravilan comuna Cândești	67		
4758	PRICOPE MARIA	23.07.1981	3111		104	Extravilan, Loc. Barcanesti punct Dragova; (Tarla: 21, Parcela: 692)	3542		soți
4759	PRICOPE MIHAI		2594		101	Intravilan, Loc. Barcanesti, UAT. Cândești, Jud. Neamț	1692		bun propriu, LIPSĂ CNP
4760	PRICOPE MIHAI		2594-C2		101	Intravilan, Loc. Barcanesti, UAT. Cândești, Jud. Neamț	169		bun propriu, LIPSĂ CNP
			2594-C3		101	Intravilan, Loc. Barcanesti, UAT. Cândești, Jud. Neamț	51		
4761	PRICOPE NECULAI		3063		101	Intravilan, Loc. Barcanesti, UAT. Cândești, Jud. Neamț	4444		LIPSĂ CNP
4762	PRICOPE GH. NECULAI		4494		105	Extravilan, UAT. Cândești, Jud. Neamț; (Tarla: 22, Parcela: 697/16)	2100		LIPSĂ CNP
4763	PRICOPE NECULAI		5432		101	Extravilan, UAT. Cândești, Jud. Neamț; (Tarla: 29, Parcela: 818/63)	2200		LIPSĂ CNP
4764	PRICOPE NECULAI		5497		101	Extravilan, UAT. Cândești, Jud. Neamț; (Tarla: 29, Parcela: 818/78)	2100		LIPSĂ CNP
4765	PRICOPE NECULAI	29.09.1940	5578		104	Extravilan, UAT. Cândești, Jud. Neamț; (Tarla: 21, Parcela: 695)	5375		
4766	PRICOPE GH. RUXANDA		4494		105	Extravilan, UAT. Cândești, Jud. Neamț; (Tarla: 22, Parcela: 697/16)	2100		LIPSĂ CNP
4767	PRICOPE GH. RUXANDA		4799		66	Extravilan, UAT. Cândești, Jud. Neamț; (Tarla: 20, Parcela: 685/131)	3000		LIPSĂ CNP




Nr. crt.	Nume / denumire deținător	Data nașterii / CUI	Identificator	Planșa	Sector cadastral	Adresa imobilului	Suprafața în proprietate (mp)	Suprafața în posesie (mp)	Observații deținător
4768	PRICOPE VASILE		3063		101	Intravilan, Loc. Barcanesti, UAT. Cândești, Jud. Neamț	4444		LIPSĂ CNP
4769	PRICOPE VASILE		5432		101	Extravilan, UAT. Cândești, Jud. Neamț; (Tarla: 29, Parcela: 818/63)	2200		LIPSĂ CNP
4770	PRICOPE VASILE		5497		101	Extravilan, UAT. Cândești, Jud. Neamț; (Tarla: 29, Parcela: 818/78)	2700		LIPSĂ CNP
4771	PRICOPI N. CATINCA		2366		99	Extravilan, UAT. Cândești, Jud. Neamț; (Tarla: 30, Parcela: 857/51)	3000		LIPSĂ CNP
4772	PRICOPI N. CATINCA		3019		101	Intravilan, Loc. Barcanesti, UAT. Cândești, Jud. Neamț	7533		LIPSĂ CNP
4773	PRICOPI N. CATINCA		3092		101	Intravilan, Loc. Barcanesti și extravilan comuna Cândești	5160		LIPSĂ CNP
4774	PRICOPI N. CATINCA		3103		101	Intravilan, Loc. Barcanesti, UAT. Cândești, Jud. Neamț	3252		LIPSĂ CNP
4775	PRICOPI N. CATINCA		4856		66	Extravilan, UAT. Cândești, Jud. Neamț; (Tarla: 20, Parcela: 685/133)	2000		LIPSĂ CNP
4776	PRICOPI N. CATINCA		5588		104	Extravilan, UAT. Cândești, Jud. Neamț; (Tarla: 21, Parcela: 695/22)	3400		LIPSA CNP
4777	PRICOPI N. CATINCA		6479		91	Extravilan, UAT. Cândești, Jud. Neamț; (Tarla: 32, Parcela: 1396/37)	3600		LIPSĂ CNP
4778	PRICOPI N. ION		2366		99	Extravilan, UAT. Cândești, Jud. Neamț; (Tarla: 30, Parcela: 857/51)	3000		LIPSĂ CNP
4779	PRICOPI I. ION		2513		101	Intravilan, Loc. Barcanesti, UAT. Cândești, Jud. Neamț	5198		LIPSĂ CNP
4780	PRICOPI I. ION		2513-C1		101	Intravilan, Loc. Barcanesti, UAT. Cândești, Jud. Neamț	60		LIPSĂ CNP
			2513-C2		101	Intravilan, Loc. Barcanesti, UAT. Cândești, Jud. Neamț	66		
4781	PRICOPI N. ION		3019		101	Intravilan, Loc. Barcanesti, UAT. Cândești, Jud. Neamț	7533		LIPSĂ CNP
4782	PRICOPI N. ION		3092		101	Intravilan, Loc. Barcanesti și extravilan comuna Cândești	5160		LIPSĂ CNP
4783	PRICOPI N. ION		3103		101	Intravilan, Loc. Barcanesti, UAT. Cândești, Jud. Neamț	3252		LIPSĂ CNP
4784	PRICOPI N. ION		4856		66	Extravilan, UAT. Cândești, Jud. Neamț; (Tarla: 20, Parcela: 685/133)	2000		LIPSĂ CNP
4785	PRICOPI N. ION		5588		104	Extravilan, UAT. Cândești, Jud. Neamț; (Tarla: 21, Parcela: 695/22)	3400		LIPSA CNP
4786	PRICOPI N. ION		6479		91	Extravilan, UAT. Cândești, Jud. Neamț; (Tarla: 32, Parcela: 1396/37)	3600		LIPSĂ CNP
4787	PRICOPI N. MARIA		2366		99	Extravilan, UAT. Cândești, Jud. Neamț; (Tarla: 30, Parcela: 857/51)	3000		LIPSĂ CNP
4788	PRICOPI N. MARIA		3019		101	Intravilan, Loc. Barcanesti, UAT. Cândești, Jud. Neamț	7533		LIPSĂ CNP
4789	PRICOPI N. MARIA		3092		101	Intravilan, Loc. Barcanesti și extravilan comuna Cândești	5160		LIPSĂ CNP
4790	PRICOPI N. MARIA		3103		101	Intravilan, Loc. Barcanesti, UAT. Cândești, Jud. Neamț	3252		LIPSĂ CNP
4791	PRICOPI N. MARIA		4856		66	Extravilan, UAT. Cândești, Jud. Neamț; (Tarla: 20, Parcela: 685/133)	2000		LIPSĂ CNP
4792	PRICOPI N. MARIA		5588		104	Extravilan, UAT. Cândești, Jud. Neamț; (Tarla: 21, Parcela: 695/22)	3400		LIPSA CNP
4793	PRICOPI N. MARIA		6479		91	Extravilan, UAT. Cândești, Jud. Neamț; (Tarla: 32, Parcela: 1396/37)	3600		LIPSĂ CNP
4794	PRICOPI N. NECULAI		2366		99	Extravilan, UAT. Cândești, Jud. Neamț; (Tarla: 30, Parcela: 857/51)	3000		LIPSĂ CNP
4795	PRICOPI N. NECULAI		3019		101	Intravilan, Loc. Barcanesti, UAT. Cândești, Jud. Neamț	7533		LIPSĂ CNP
4796	PRICOPI N. NECULAI		3092		101	Intravilan, Loc. Barcanesti și extravilan comuna Cândești	5160		LIPSĂ CNP
4797	PRICOPI N. NECULAI		3103		101	Intravilan, Loc. Barcanesti, UAT. Cândești, Jud. Neamț	3252		LIPSĂ CNP
4798	PRICOPI N. NECULAI		4856		66	Extravilan, UAT. Cândești, Jud. Neamț; (Tarla: 20, Parcela: 685/133)	2000		LIPSĂ CNP
4799	PRICOPI N. NECULAI		5588		104	Extravilan, UAT. Cândești, Jud. Neamț; (Tarla: 21, Parcela: 695/22)	3400		LIPSA CNP
4800	PRICOPI N. NECULAI		6479		91	Extravilan, UAT. Cândești, Jud. Neamț; (Tarla: 32, Parcela: 1396/37)	3600		LIPSĂ CNP
4801	PRICOPI V. VASILE		3053		101	Intravilan, Loc. Barcanesti și extravilan comuna Cândești	4765		LIPSĂ CNP
4802	PRICOPI V. VASILE		3060		101	Intravilan, Loc. Barcanesti, UAT. Cândești, Jud. Neamț	6683		LIPSĂ CNP



Nr. crt.	Nume / denumire deținător	Data nașterii / CUI	Identificator	Planșa	Sector cadastral	Adresa imobilului	Suprafața în proprietate (mp)	Suprafața în posesie (mp)	Observații deținător
4803	PRICOPI V. VICTOR		3053		101	Intravilan, Loc. Barcanesti și extravilan comuna Cândești	4765		LIPSĂ CNP
4804	PRICOPI V. VICTOR		3060		101	Intravilan, Loc. Barcanesti, UAT. Cândești, Jud. Neamț	6683		LIPSĂ CNP
4805	PRICOPIE GH. ANA		2710		101	Intravilan, Loc. Barcanesti, UAT. Cândești, Jud. Neamț	3300		LIPSĂ CNP
4806	PRICOPIE GH. ANA		2710-C1		101	Intravilan, Loc. Barcanesti, UAT. Cândești, Jud. Neamț	75		LIPSĂ CNP
4807	PRICOPIE GH. ANA		4834		66	Extravilan, UAT. Cândești, Jud. Neamț; (Tarla: 20, Parcela: 685/39)	8000		LIPSĂ CNP
4808	PRICOPIE GH. ELIZA		2168		76	Intravilan, Loc. Barcanesti și extravilan comuna Cândești	12600		LIPSĂ CNP
4809	PRICOPIE GH. ELIZA		2504		101	Intravilan, Loc. Barcanesti și extravilan comuna Cândești	10020		LIPSĂ CNP
4810	PRICOPIE GH. ELIZA		2504-C1		101	Intravilan, Loc. Barcanesti, UAT. Cândești, Jud. Neamț	18		LIPSĂ CNP
4811	PRICOPIE GH. ELIZA		4277		99	Extravilan, UAT. Cândești, Jud. Neamț; (Tarla: 30, Parcela: 857/38)	2000		LIPSĂ CNP
4812	PRICOPIE GH. ELIZA		4280		99	Intravilan, Loc. Târdeni Mici și extravilan comuna Cândești	8000		LIPSĂ CNP
4813	PRICOPIE GH. ELIZA		4384		100	Extravilan, UAT. Cândești, Jud. Neamț; (Tarla: 29, Parcela: 833/47)	800		LIPSĂ CNP
4814	PRIMĂRIA CÂNDEȘTI	2613150	5895		53	Extravilan, UAT. Cândești, Jud. Neamț; (Tarla: 10, Parcela: 448/2)	489329		
4815	PRIMĂRIA CÂNDEȘTI	2613150	5896		53	Extravilan, UAT. Cândești, Jud. Neamț; (Tarla: 10, Parcela: 439/2)	10671		
4816	PURCARU DIDINA		2749		101	Intravilan, Loc. Barcanesti, UAT. Cândești, Jud. Neamț	4583		LIPSĂ CNP
4817	PURCARU DIDINA		2749-C1		101	Intravilan, Loc. Barcanesti, UAT. Cândești, Jud. Neamț	47		LIPSĂ CNP
			2749-C2		101	Intravilan, Loc. Barcanesti, UAT. Cândești, Jud. Neamț	37		
4818	RAȚA I. VASILE		4795		66	Extravilan, UAT. Cândești, Jud. Neamț; (Tarla: 20, Parcela: 685/218)	4700		LIPSĂ CNP
4819	RAȚANU IOANA		52		83	Intravilan, Loc. Padureni și extravilan comuna Cândești	5800		LIPSA CNP
4820	RAȚANU IOANA		52-C1		83	Intravilan, Loc. Padureni, UAT. Cândești, Jud. Neamț	54		LIPSA CNP
			52-C2		83	Intravilan, Loc. Padureni, UAT. Cândești, Jud. Neamț	34		
4821	RACARU ELENA		6208		53	Extravilan, UAT. Cândești, Jud. Neamț; (Tarla: 10, Parcela: 448/31)	9000		LIPSĂ CNP
4822	RĂCARU MARIA	18.08.1944	6457		91	Extravilan tarla Runcu Mic; (Tarla: 32, Parcela: 1396/59)	2151		
4823	RĂCARU MARIA	18.08.1944	6457		91	Extravilan tarla Runcu Mic; (Tarla: 32, Parcela: 1396/59)	2151		
4824	RADU FLORENTINA	05.05.1967	3020		69	Intravilan, Loc. Dragova și extravilan comuna Cîndești, punct Dragova.	5000		
			3020-C1		69	Intravilan, Loc. Dragova, UAT. Cândești, Jud. Neamț	50		
			3020-C2		69	Intravilan, Loc. Dragova, UAT. Cândești, Jud. Neamț	53		
			3020-C3		69	Intravilan, Loc. Dragova, UAT. Cândești, Jud. Neamț	30		
4825	RADU ION-MARIN	15.06.1958	3020		69	Intravilan, Loc. Dragova și extravilan comuna Cîndești, punct Dragova.	5000		
			3020-C1		69	Intravilan, Loc. Dragova, UAT. Cândești, Jud. Neamț	50		
			3020-C2		69	Intravilan, Loc. Dragova, UAT. Cândești, Jud. Neamț	53		
			3020-C3		69	Intravilan, Loc. Dragova, UAT. Cândești, Jud. Neamț	30		
4826	RADU MARIA		8322		86	Extravilan, UAT. Cândești, Jud. Neamț; (Tarla: 32, Parcela: 1254/13)	10200		LIPSĂ CNP
4827	RESTEU I. DUMITRU		6238		53	Extravilan, UAT. Cândești, Jud. Neamț; (Tarla: 10, Parcela: 488/66)	1600		LIPSĂ CNP
4828	RESTEU GH. ELEONORA		6294		53	Extravilan, UAT. Cândești, Jud. Neamț; (Tarla: 10, Parcela: 448/40)	7400		LIPSĂ CNP
4829	RESTEU N. NECULAI		6294		53	Extravilan, UAT. Cândești, Jud. Neamț; (Tarla: 10, Parcela: 448/40)	7400		LIPSĂ CNP
4830	ROMAN I. ION		2058		95	Intravilan, Loc. Târdeni Mici, UAT. Cândești, Jud. Neamț	8438		LIPSA CNP




Nr. crt.	Nume / denumire deținător	Data nașterii / CUI	Identificator	Planșa	Sector cadastral	Adresa imobilului	Suprafața în proprietate (mp)	Suprafața în posesie (mp)	Observații deținător
4831	ROMAN I. ION		2058-C1		95	Intravilan, Loc. Târdeni Mici, UAT. Cândești, Jud. Neamț	122		LIPSA CNP
			2058-C2		95	Intravilan, Loc. Târdeni Mici, UAT. Cândești, Jud. Neamț	60		
			2058-C3		95	Intravilan, Loc. Târdeni Mici, UAT. Cândești, Jud. Neamț	11		
			2058-C4		95	Intravilan, Loc. Târdeni Mici, UAT. Cândești, Jud. Neamț	5		
			2058-C5		95	Intravilan, Loc. Târdeni Mici, UAT. Cândești, Jud. Neamț	8		
			2058-C6		95	Intravilan, Loc. Târdeni Mici, UAT. Cândești, Jud. Neamț	10		
			2058-C7		95	Intravilan, Loc. Târdeni Mici, UAT. Cândești, Jud. Neamț	55		
			2058-C8		95	Intravilan, Loc. Târdeni Mici, UAT. Cândești, Jud. Neamț	11		
4832	ROMAN ION - DECEDAT		4532		105	Intravilan, Loc. Dragova si extravilan comuna Candesti	4932		
4833	ROMAN ION - DECEDAT		4532-C1		105	Intravilan, Loc. Dragova, UAT. Cândești, Jud. Neamț	7		
4834	ROMAN I. ION (TURCAN)		2065		94	Intravilan, Loc. Târdeni Mici și extravilan comuna Cândești	4000		LIPSA CNP
4835	ROMAN I. ION (TURCAN)		2128		97	Intravilan, Loc. Târdeni Mici, UAT. Cândești, Jud. Neamț	5900		LIPSA CNP
4836	ROMAN I. ION (TURCAN)		4261		99	Intravilan, Loc. Barcanesti INTRAVILAN TÂRDENII MICI și extravilan comuna Cândești	4500		LIPSA CNP
4837	ROMAN I. ION (TURCAN)		2174		98	Intravilan, Loc. Târdeni Mici și extravilan comuna Cândești	3800		LIPSA CNP
4838	ROMAN I. ION (TURCAN)		4313		98	Intravilan, Loc. Târdeni Mici, UAT. Cândești, Jud. Neamț	6200		LIPSA CNP
4839	ROMAN MARIA		2078		94	Intravilan, Loc. Târdeni Mici și extravilan comuna Cândești	7500		LIPSA CNP
4840	ROMAN N. VALERIA		2600		69	Intravilan, Loc. Târdeni Mici, UAT. Cândești, Jud. Neamț	20977		LIPSA CNP
4841	ROMAN N. VALERIA		2600-C1		69	Intravilan, Loc. Târdeni Mici, UAT. Cândești, Jud. Neamț	40		LIPSA CNP
4842	ROMANIUC CASANDRA	25.06.1948	5855		53	Extravilan, UAT. Cândești, Jud. Neamț; (Tarla: 10, Parcela: 445/45; Tarla: 10, Parcela: 444; Tarla: 10, Parcela: 448/45)	57500		
4843	ROMANIUC CASANDRA	25.06.1948	5856		53	Extravilan punct ' Intre Piraie'; (Tarla: 10, Parcela: 445/46; Tarla: 10, Parcela: 444; Tarla: 10, Parcela: 448/46)	17900		
4844	ROMANIUC CASANDRA	25.06.1948	5857		53	Extravilan punct ' Intre Piraie '; (Tarla: 10, Parcela: 445/47; Tarla: 10, Parcela: 444; Tarla: 10, Parcela: 448/47)	10000		
4845	ROTARU CRISTINA	26.05.1976	2763-C1		64	Intravilan, Loc. Căndești, UAT. Căndești, Jud. Neamț	73		
4846	ROTARU ELISABETA		3182		103	Intravilan, Loc. Dragova, UAT. Căndești, Jud. Neamț	2629		LIPSA CNP
4847	ROTARU ELISABETA		3182-C1		103	Intravilan, Loc. Dragova, UAT. Căndești, Jud. Neamț	55		LIPSA CNP
4848	ROTARU ELISABETA		3189		103	Intravilan, Loc. Dragova, UAT. Căndești, Jud. Neamț	1047		LIPSA CNP
4849	ROTARU ELISABETA		3189-C1		103	Intravilan, Loc. Dragova, UAT. Căndești, Jud. Neamț	59		LIPSA CNP
			3189-C2		103	Intravilan, Loc. Dragova, UAT. Căndești, Jud. Neamț	32		
4850	ROTARU V. GHEORGHE		345		88	Extravilan, UAT. Căndești, Jud. Neamț; (Tarla: 13, Parcela: 132/1)	1468		LIPSA CNP
4851	ROTARU MARIA	21.04.1950	2763-C1		64	Intravilan, Loc. Căndești, UAT. Căndești, Jud. Neamț	73		
4852	ROTARU N. MARIA		6397		84	Extravilan, UAT. Căndești, Jud. Neamț; (Tarla: 32, Parcela: 1217/19)	1800		LIPSA CNP
4853	ROTARU MARIEA	22.10.1915	2930		65	Intravilan, Loc. Căndești, UAT. Căndești, Jud. Neamț	1800		Proprietar decedat. - decedata
4854	ROTARU P. PAVEL		6524		87	Extravilan, UAT. Căndești, Jud. Neamț; (Tarla: 32, Parcela: 1254/3)	7200		LIPSA CNP
4855	ROTARU P. PAVEL		8316		86	Extravilan, UAT. Căndești, Jud. Neamț; (Tarla: 32, Parcela: 1242/48)	12500		LIPSA CNP



Nr. crt.	Nume / denumire deținător	Data nașterii / CUI	Identificator	Planșa	Sector cadastral	Adresa imobilului	Suprafața în proprietate (mp)	Suprafața în posesie (mp)	Observații deținător
4856	ROTARU PAVEL		8319		86	Extravilan, UAT. Cândești, Jud. Neamț; (Tarla: 32, Parcela: 1254/53)	10800		LIPSĂ CNP
4857	ROTARU PETREA		3250		103	Intravilan, Loc. Dragova, UAT. Cândești, Jud. Neamț	1835		LIPSĂ CNP
			3250-C1		103	Intravilan, Loc. Dragova, UAT. Cândești, Jud. Neamț	57		
			3250-C2		103	Intravilan, Loc. Dragova, UAT. Cândești, Jud. Neamț	27		
			3250-C3		103	Intravilan, Loc. Dragova, UAT. Cândești, Jud. Neamț	17		
4858	ROTARU P. PETRU		6524		87	Extravilan, UAT. Cândești, Jud. Neamț; (Tarla: 32, Parcela: 1254/3)	7200		LIPSĂ CNP
4859	ROTARU P. PETRU		8316		86	Extravilan, UAT. Cândești, Jud. Neamț; (Tarla: 32, Parcela: 1242/48)	12500		LIPSĂ CNP
4860	ROTARU P. PETRU		8319		86	Extravilan, UAT. Cândești, Jud. Neamț; (Tarla: 32, Parcela: 1254/53)	10800		LIPSĂ CNP
4861	ROTARU VASILE- VLĂDUȚ	11.05.1993	3250		103	Intravilan, Loc. Dragova, UAT. Cândești, Jud. Neamț	1835		necasatorit
			3250-C1		103	Intravilan, Loc. Dragova, UAT. Cândești, Jud. Neamț	57		
			3250-C2		103	Intravilan, Loc. Dragova, UAT. Cândești, Jud. Neamț	27		
			3250-C3		103	Intravilan, Loc. Dragova, UAT. Cândești, Jud. Neamț	17		
4862	RUSU GH. ION		4345		100	Extravilan, UAT. Cândești, Jud. Neamț; (Tarla: 29, Parcela: 833/2)	800		LIPSĂ CNP
4863	RUSU GH. ION		4572		73	Extravilan, UAT. Cândești, Jud. Neamț; (Tarla: 28, Parcela: 769/16)	1800		LIPSĂ CNP
4864	RUSU GH. ION		4593		73	Extravilan, UAT. Cândești, Jud. Neamț; (Tarla: 28, Parcela: 769/35)	360		LIPSĂ CNP
4865	RUSU GH. ION		4681		94	Intravilan, Loc. Padureni și extravilan comuna Cândești	7501		LIPSĂ CNP
4866	RUSU GH. ION		5620		70	Extravilan, UAT. Cândești, Jud. Neamț; (Tarla: 24, Parcela: 721/50)	2800		LIPSĂ CNP
4867	RUSU GH. ION		5744		92	Extravilan, UAT. Cândești, Jud. Neamț; (Tarla: 32, Parcela: 1315/59)	3600		LIPSĂ CNP
4868	RUSU MARIA		5889		53	Extravilan, UAT. Cândești, Jud. Neamț; (Tarla: 10, Parcela: 448/8; Tarla: 10, Parcela: 444)	28600		LIPSĂ CNP
4869	RUSU N. MIHAI		5889		53	Extravilan, UAT. Cândești, Jud. Neamț; (Tarla: 10, Parcela: 448/8; Tarla: 10, Parcela: 444)	28600		LIPSĂ CNP
4870	RUSU GH. NECULAI		2563		101	Intravilan, Loc. Barcanesti, UAT. Cândești, Jud. Neamț	1533		LIPSĂ CNP
4871	RUSU N. NECULAI		3101		101	Intravilan, Loc. Barcanesti, UAT. Cândești, Jud. Neamț	872		LIPSĂ CNP
4872	RUSU N. NECULAI		3101-C1		101	Intravilan, Loc. Barcanesti, UAT. Cândești, Jud. Neamț	57		LIPSĂ CNP
			3101-C2		101	Intravilan, Loc. Barcanesti, UAT. Cândești, Jud. Neamț	71		
4873	SANDRU GR. AUREL		2564		101	Intravilan, Loc. Barcanesti, UAT. Cândești, Jud. Neamț	1400		LIPSĂ CNP
4874	SANDRU GR. AUREL		2564-C1		101	Intravilan, Loc. Barcanesti, UAT. Cândești, Jud. Neamț	130		LIPSĂ CNP
4875	SANDRU ID. CONSTANTIN		5495		101	Extravilan, UAT. Cândești, Jud. Neamț; (Tarla: 29, Parcela: 818/75)	1800		LIPSĂ CNP
4876	SANDRU GH. FRASINA		2557		101	Intravilan, Loc. Barcanesti, UAT. Cândești, Jud. Neamț	1591		LIPSĂ CNP
4877	SANDRU GH. FRASINA		2557-C1		101	Intravilan, Loc. Barcanesti, UAT. Cândești, Jud. Neamț	150		LIPSĂ CNP
			2557-C2		101	Intravilan, Loc. Barcanesti, UAT. Cândești, Jud. Neamț	93		
			2557-C3		101	Intravilan, Loc. Barcanesti, UAT. Cândești, Jud. Neamț	36		
4878	SANDRU GH. FRASINA		4401		100	Extravilan, UAT. Cândești, Jud. Neamț; (Tarla: 29, Parcela: 833/73)	15000		LIPSĂ CNP
4879	SANDRU GH. FRASINA		4403		100	Extravilan, UAT. Cândești, Jud. Neamț; (Tarla: 29, Parcela: 833/75)	1800		LIPSĂ CNP
4880	SANDRU GH. FRASINA		4421		100	Extravilan, UAT. Cândești, Jud. Neamț; (Tarla: 29, Parcela: 833/58)	1800		LIPSĂ CNP
4881	SANDRU GH. FRASINA		5468		101	Extravilan, UAT. Cândești, Jud. Neamț; (Tarla: 29, Parcela: 797/28)	9600		LIPSĂ CNP




Nr. crt.	Nume / denumire deținător	Data nașterii / CUI	Identificator	Planșa	Sector cadastral	Adresa imobilului	Suprafața în proprietate (mp)	Suprafața în posesie (mp)	Observații deținător
4882	SANDRU GABRIELA		1723		95	Intravilan, Loc. Târdeni Mici și extravilan comuna Cândești	9620		LIPSA CNP
4883	SANDRU GABRIELA		1907		95	Intravilan, Loc. Târdeni Mici, UAT. Cândești, Jud. Neamț	2840		LIPSA CNP
4884	SANDRU GABRIELA		2170		95	Intravilan, Loc. Târdeni Mici, UAT. Cândești, Jud. Neamț	1921		LIPSA CNP
4885	SANDRU GABRIELA		2170-C1		95	Intravilan, Loc. Târdeni Mici, UAT. Cândești, Jud. Neamț	111		LIPSA CNP
4886	SANDRU GABRIELA		2211		97	Intravilan, Loc. Târdeni Mici, UAT. Cândești, Jud. Neamț	730		LIPSA CNP
4887	SANDRU GH. GHEORGHE		2809		101	Intravilan, Loc. Barcanesti și extravilan comuna Cândești	3433		LIPSA CNP
4888	SANDRU GRIGORE	08.07.1936	8314		85	Extravilan, UAT. Cândești, Jud. Neamț; (Tarla: 31, Parcela: 1260)	10000		
4889	SANDRU I. GRIGORE		2774		101	Intravilan, Loc. Barcanesti, UAT. Cândești, Jud. Neamț	6651		LIPSA CNP
4890	SANDRU I. GRIGORE		2774-C1		101	Intravilan, Loc. Barcanesti, UAT. Cândești, Jud. Neamț	109		LIPSA CNP
			2774-C2		101	Intravilan, Loc. Barcanesti, UAT. Cândești, Jud. Neamț	98		
			2774-C3		101	Intravilan, Loc. Barcanesti, UAT. Cândești, Jud. Neamț	16		
4891	SANDRU I. GRIGORE		2778		101	Intravilan, Loc. Barcanesti și extravilan comuna Cândești	4457		LIPSA CNP
4892	SANDRU I. GRIGORE		4422		100	Extravilan, UAT. Cândești, Jud. Neamț; (Tarla: 29, Parcela: 833/100)	5400		LIPSA CNP
4893	SANDRU I. GRIGORE		6044		90	Extravilan, UAT. Cândești, Jud. Neamț; (Tarla: 33, Parcela: 1460/69)	3100		LIPSA CNP
4894	SANDRU ILIE RAZVAN	27.03.1987	8659		73	Intravilan, Loc. Barcanesti si extravilan Candesti	1145		- bun propriu
4895	SANDRU ILIE RAZVAN	27.03.1987	8659-C1		73	Intravilan, Loc. Barcanesti si extravilan Candesti	123		- bun propriu
4896	SANDRU GR. IOAN		2735		101	Intravilan, Loc. Barcanesti, UAT. Cândești, Jud. Neamț	1189		LIPSA CNP
4897	SANDRU GR. IOAN		2735-C1		101	Intravilan, Loc. Barcanesti, UAT. Cândești, Jud. Neamț	54		LIPSA CNP
			2735-C2		101	Intravilan, Loc. Barcanesti, UAT. Cândești, Jud. Neamț	38		
4898	SANDRU I. ION		3185		101	Intravilan, Loc. Barcanesti, UAT. Cândești, Jud. Neamț	800		LIPSA CNP
4899	SANDRU I. ION		3185-C1		101	Intravilan, Loc. Barcanesti, UAT. Cândești, Jud. Neamț	47		LIPSA CNP
			3185-C2		101	Intravilan, Loc. Barcanesti, UAT. Cândești, Jud. Neamț	17		
4900	SANDRU MARIA		8314		85	Extravilan, UAT. Cândești, Jud. Neamț; (Tarla: 31, Parcela: 1260)	10000		-soti, LIPSA CNP
4901	SANDRU MARIA	13.11.1961	2435		73	Intravilan, Loc. Barcanesti, UAT. Cândești, Jud. Neamț	750		
4902	SANDRU NECULAI	01.07.1976	2751		101	Intravilan, Loc. Barcanesti și extravilan comuna Cândești	19826		- necasatorit,
4903	SANDRU NECULAI	01.07.1976	2751-C4		101	Intravilan, Loc. Barcanesti, UAT. Cândești, Jud. Neamț	101		- necasatorit,
4904	SANDRU GH. VASILE		2809		101	Intravilan, Loc. Barcanesti și extravilan comuna Cândești	3433		LIPSA CNP
4905	SANDRU V. VASILE		2981		101	Intravilan, Loc. Barcanesti, UAT. Cândești, Jud. Neamț	3600		LIPSA CNP
4906	SANDRU V. VASILE		2981-C1		101	Intravilan, Loc. Barcanesti, UAT. Cândești, Jud. Neamț	67		LIPSA CNP
4907	SANDRU VIOREL	20.02.1956	2435		73	Intravilan, Loc. Barcanesti, UAT. Cândești, Jud. Neamț	750		
4908	SANDRU I. VIOREL		2463		73	Intravilan, Loc. Barcanesti, UAT. Cândești, Jud. Neamț	526		LIPSA CNP
4909	SANDRU I. VIOREL		2463-C1		73	Intravilan, Loc. Barcanesti, UAT. Cândești, Jud. Neamț	95		LIPSA CNP
			2463-C2		73	Intravilan, Loc. Barcanesti, UAT. Cândești, Jud. Neamț	4815		
4910	SANDU ADINA - MIHAELA	20.03.1984	3098		69	Intravilan, Loc. Dragova SI EXTRAVILAN COMUNA CÂNDEȘTI	4815		- soti
4911	SANDU ADINA MIHAELA	20.03.1984	8423		69	Intravilan, Loc. Dragova, UAT. Cândești, Jud. Neamț	813		SOTI
			8423-C1		69	Intravilan, Loc. Dragova, UAT. Cândești, Jud. Neamț	69		




Nr. crt.	Nume / denumire deținător	Data nașterii / CUI	Identificator	Planșa	Sector cadastral	Adresa imobilului	Suprafața în proprietate (mp)	Suprafața în posesie (mp)	Observații deținător
4912	SANDU ADINA MIHAELA	20.03.1984	8423-C2		69	Intravilan, Loc. Dragova, UAT. Cândești, Jud. Neamț	27		SOTI
			8423-C3		69	Intravilan, Loc. Dragova, UAT. Cândești, Jud. Neamț	23		
			8423-C4		69	Intravilan, Loc. Dragova, UAT. Cândești, Jud. Neamț	66		
			8423-C5		69	Intravilan, Loc. Dragova, UAT. Cândești, Jud. Neamț	8		
4913	SANDU MITICA - DANIEL	11.10.1981	3098		69	Intravilan, Loc. Dragova ȘI EXTRAVILAN COMUNA CÂNDEȘTI	4815		
4914	SANDU MITICA DANIEL	11.10.1981	8423		69	Intravilan, Loc. Dragova, UAT. Cândești, Jud. Neamț	813		
			8423-C1		69	Intravilan, Loc. Dragova, UAT. Cândești, Jud. Neamț	69		
4915	SANDU MITICA DANIEL	11.10.1981	8423-C2		69	Intravilan, Loc. Dragova, UAT. Cândești, Jud. Neamț	27		
			8423-C3		69	Intravilan, Loc. Dragova, UAT. Cândești, Jud. Neamț	23		
			8423-C4		69	Intravilan, Loc. Dragova, UAT. Cândești, Jud. Neamț	66		
			8423-C5		69	Intravilan, Loc. Dragova, UAT. Cândești, Jud. Neamț	8		
4916	SANDU V. NECULAI		3261		103	Intravilan, Loc. Dragova, UAT. Cândești, Jud. Neamț	881		LIPSĂ CNP
4917	SANDU V. NECULAI		3261-C1		103	Intravilan, Loc. Dragova, UAT. Cândești, Jud. Neamț	130		LIPSĂ CNP
			3261-C2		103	Intravilan, Loc. Dragova, UAT. Cândești, Jud. Neamț	9		
4918	SANDU V. NECULAI		4524		105	Extravilan, UAT. Cândești, Jud. Neamț; (Tarla: 22, Parcela: 697/3)	3600		LIPSĂ CNP
4919	SAVA MARIA	09.10.1974	2121		95	Intravilan, Loc. Târdeni Mici, UAT. Cândești, Jud. Neamț	2300		
4920	SAVA MARIA	09.10.1974	339		88	Intravilan, Loc. Padureni, UAT. Cândești, Jud. Neamț	1800		
4921	SAVA MARIA	09.10.1974	4383		100	Extravilan, UAT. Cândești, Jud. Neamț; (Tarla: 29, Parcela: 834/61)	2500		
4922	SAVA MARIA	09.10.1974	5593		104	Extravilan, UAT. Cândești, Jud. Neamț; (Tarla: 21, Parcela: 695/35)	5400		
4923	SAVA MARIA	09.10.1974	5794		92	Extravilan, UAT. Cândești, Jud. Neamț; (Tarla: 32, Parcela: 1317/17)	5400		
4924	SC AERBOR SERV SRL	27775904	2591		75	Intravilan, Loc. Barcanesti, UAT. Cândești, Jud. Neamț	1804		
			2591-C1		75	Intravilan, Loc. Barcanesti, UAT. Cândești, Jud. Neamț	84		
4925	SCRIITORU GH. ELISABETA		2604		100	Intravilan, Loc. Barcanesti și extravilan comuna Cândești	4200		LIPSĂ CNP
4926	SCRIITORU GH. ELISABETA		5562		104	Extravilan, UAT. Cândești, Jud. Neamț; (Tarla: 21, Parcela: 692/78)	3600		LIPSA CNP
4927	SCRIITORU ELISABETA		5862		53	Extravilan, UAT. Cândești, Jud. Neamț; (Tarla: 10, Parcela: 445/56; Tarla: 10, Parcela: 444; Tarla: 10, Parcela: 448/56)	10000		LIPSĂ CNP
4928	SCRIITORU ERSILIA	16.12.1954	3252-C1		104	Intravilan, Loc. Dragova, UAT. Cândești, Jud. Neamț	62		decedata
4929	SCRIITORU GH. GHEORGHE		2604		100	Intravilan, Loc. Barcanesti și extravilan comuna Cândești	4200		LIPSĂ CNP
4930	SCRIITORU GH. GHEORGHE		3068		104	Intravilan, Loc. Dragova și extravilan comuna Cândești	8036		LIPSA CNP
4931	SCRIITORU GHEORGHE	09.06.1929	3084		69	Intravilan, Loc. Dragova și extravilan comuna Cândești	4651		Proprietar decedat. decedat
4932	SCRIITORU GHEORGHE	09.06.1929	3084-C1		69	Intravilan, Loc. Dragova, UAT. Cândești, Jud. Neamț	113		Proprietar decedat. decedat
			3084-C2		69	Intravilan, Loc. Dragova, UAT. Cândești, Jud. Neamț	42		
			3084-C3		69	Intravilan, Loc. Dragova, UAT. Cândești, Jud. Neamț	67		
4933	SCRIITORU GH. GHEORGHE		3136		104	Intravilan, Loc. Dragova și extravilan comuna Cândești	10714		LIPSA CNP
4934	SCRIITORU GH. GHEORGHE		3136-C1		104	Intravilan, Loc. Dragova, UAT. Cândești, Jud. Neamț	110		LIPSA CNP



Nr. crt.	Nume / denumire deținător	Data nașterii / CUI	Identificator	Planșa	Sector cadastral	Adresa imobilului	Suprafața în proprietate (mp)	Suprafața în posesie (mp)	Observații deținător
4934	SCRIITORU GH. GHEORGHE		3136-C2		104	Intravilan, Loc. Dragova, UAT. Cândești, Jud. Neamț	92		LIPSA CNP
4935	SCRIITORU I. GHEORGHE		4771		66	Extravilan, UAT. Cândești, Jud. Neamț; (Tarla: 20, Parcela: 685/73)	7300		LIPSĂ CNP
4936	SCRIITORU GH. GHEORGHE		5562		104	Extravilan, UAT. Cândești, Jud. Neamț; (Tarla: 21, Parcela: 692/78)	3600		LIPSA CNP
4937	SCRIITORU GH. GHEORGHE		5725		67	Extravilan, UAT. Cândești, Jud. Neamț; (Tarla: 21, Parcela: 692)	4600		LIPSĂ CNP
4938	SCRIITORU ION		1102		81	Intravilan, Loc. Padureni, UAT. Cândești, Jud. Neamț	1214		- necăsătorit, LIPSĂ CNP
4939	SCRIITORU ION		1102-C1		81	Intravilan, Loc. Padureni, UAT. Cândești, Jud. Neamț	102		- necăsătorit, LIPSĂ CNP
			1102-C2		81	Intravilan, Loc. Padureni, UAT. Cândești, Jud. Neamț	35		
4940	SCRIITORU ION	15.05.1976	747		81	Extravilan, UAT. Cândești, Jud. Neamț; (Tarla: 6, Parcela: 46a/1)	2306		bun propriu
4941	SCRIITORU ION	15.05.1976	808		81	Intravilan, Loc. Padureni, UAT. Cândești, Jud. Neamț	1407		- bun propriu
4942	SCRIITORU LUCREȚIA		6429		84	Extravilan, UAT. Cândești, Jud. Neamț; (Tarla: 32, Parcela: 1227/70)	5900		LIPSĂ CNP
4943	SCRIITORU I. MARIA		2952		101	Intravilan, Loc. Barcanesti, UAT. Cândești, Jud. Neamț	1039		LIPSĂ CNP
4944	SCRIITORU I. MARIA		2952-C1		101	Intravilan, Loc. Barcanesti, UAT. Cândești, Jud. Neamț	62		LIPSĂ CNP
4945	SCRIITORU I. MIHAI		2365		97	Intravilan, Loc. Târdeni Mici, UAT. Cândești, Jud. Neamț	1790		LIPSĂ CNP
4946	SCRIITORU I. MIHAI		2927		101	Intravilan, Loc. Barcanesti, UAT. Cândești, Jud. Neamț	1170		LIPSĂ CNP
4947	SCRIITORU I. MIHAI		2927-C1		101	Intravilan, Loc. Barcanesti, UAT. Cândești, Jud. Neamț	79		LIPSĂ CNP
4948	SCRIITORU MILUȚA	30.09.1954	2307-C3		101	Intravilan, Loc. Barcanesti, UAT. Cândești, Jud. Neamț	101		- soți,
4949	SCRIITORU NECULAI	07.03.1946	2307		101	Intravilan, Loc. Barcanesti, UAT. Cândești, Jud. Neamț	1000		
4950	SCRIITORU NECULAI	07.03.1946	2307-C1		101	Intravilan, Loc. Barcanesti, UAT. Cândești, Jud. Neamț	82		
			2307-C2		101	Intravilan, Loc. Barcanesti, UAT. Cândești, Jud. Neamț	50		
4951	SCRIITORU NECULAI	07.03.1946	2307-C3		101	Intravilan, Loc. Barcanesti, UAT. Cândești, Jud. Neamț	101		
4952	SCRIITORU P. PAVEL		4344		100	Extravilan, UAT. Cândești, Jud. Neamț; (Tarla: 29, Parcela: 833/1)	6000		LIPSĂ CNP
4953	SCRIITORU P. PAVEL		6178		53	Extravilan, UAT. Cândești, Jud. Neamț; (Tarla: 10, Parcela: 448/1)	10000		LIPSĂ CNP
4954	SCRIITORU V. VASILE	21.10.1934	2316		101	Intravilan, Loc. Barcanesti și extravilan comuna Cândești	7841		
4955	SCRIITORU V. VASILE	21.10.1934	2316-C1		101	Intravilan, Loc. Barcanesti, UAT. Cândești, Jud. Neamț	63		
4956	SCRIITORU GH. VASILE		2456		101	Intravilan, Loc. Barcanesti și extravilan comuna Cândești	1640		LIPSĂ CNP
4957	SCRIITORU GH. VASILE		2604		100	Intravilan, Loc. Barcanesti și extravilan comuna Cândești	4200		LIPSĂ CNP
4958	SCRIITORU GH. VASILE		3148		104	Intravilan, Loc. Dragova și extravilan comuna Cândești	9999		LIPSA CNP
4959	SCRIITORU GH. VASILE		3148-C1		104	Intravilan, Loc. Dragova, UAT. Cândești, Jud. Neamț	129		LIPSA CNP
			3148-C2		104	Intravilan, Loc. Dragova, UAT. Cândești, Jud. Neamț	76		
4960	SCRIITORU GH. VASILE		4373		100	Extravilan, UAT. Cândești, Jud. Neamț; (Tarla: 29, Parcela: 834/16)	5714		LIPSĂ CNP
4961	SCRIITORU GH. VASILE		5562		104	Extravilan, UAT. Cândești, Jud. Neamț; (Tarla: 21, Parcela: 692/78)	3600		LIPSA CNP
4962	SIMION V. ERMIL		6205		53	Extravilan, UAT. Cândești, Jud. Neamț; (Tarla: 10, Parcela: 448/28)	10000		LIPSĂ CNP
4963	SIMION V. GHEORGHE		6211		53	Extravilan, UAT. Cândești, Jud. Neamț; (Tarla: 10, Parcela: 448/34)	10000		LIPSĂ CNP
4964	SIMION GHEORGHITĂ-VALENTIN	26.04.1985	2883		101	Intravilan, Loc. Barcanesti, UAT. Cândești, Jud. Neamț	906		
4965	SIMION GHEORGHITĂ-VALENTIN	26.04.1985	2883-C2		101	Intravilan, Loc. Barcanesti, UAT. Cândești, Jud. Neamț	76		
4966	SIMION GHEORGHITĂ-VALENTIN	26.04.1985	2883-C3		101	Intravilan, Loc. Barcanesti, UAT. Cândești, Jud. Neamț	11		




Nr. crt.	Nume / denumire deținător	Data nașterii / CUI	Identificator	Planșa	Sector cadastral	Adresa imobilului	Suprafața în proprietate (mp)	Suprafața în posesie (mp)	Observații deținător
4967	SIMION MARIA MARILENA		2883		101	Intravilan, Loc. Barcanesti, UAT. Căndești, Jud. Neamț	906		- soți, LIPSĂ CNP
4968	SIMION MARIA MARILENA		2883-C2		101	Intravilan, Loc. Barcanesti, UAT. Căndești, Jud. Neamț	76		- soți, LIPSĂ CNP
4969	SIMION MARIA MARILENA		2883-C3		101	Intravilan, Loc. Barcanesti, UAT. Căndești, Jud. Neamț	11		- soți, LIPSĂ CNP
4970	SIMION ZAVATE		6213		53	Extravilan, UAT. Căndești, Jud. Neamț; (Tarla: 10, Parcela: 448/36)	10000		LIPSĂ CNP
4971	SION H. MARIA		5594		104	Extravilan, UAT. Căndești, Jud. Neamț; (Tarla: 21, Parcela: 695/37)	2000		LIPSA CNP
4972	SION GH. NECULAI		2333		96	Intravilan, Loc. Târdeni Mici, UAT. Căndești, Jud. Neamț	4053		LIPSĂ CNP
4973	SION GH. NECULAI		2333-C1		96	Intravilan, Loc. Târdeni Mici, UAT. Căndești, Jud. Neamț	44		LIPSĂ CNP
			2333-C2		96	Intravilan, Loc. Târdeni Mici, UAT. Căndești, Jud. Neamț	25		
4974	SION GH. NECULAI		4312		98	Intravilan, Loc. Târdeni Mici, UAT. Căndești, Jud. Neamț	1800		LIPSĂ CNP
4975	SION GH. NECULAI		4315		98	Intravilan, Loc. Târdeni Mici, UAT. Căndești, Jud. Neamț	3100		LIPSĂ CNP
4976	SÎRBU I. TOADER		5598		104	Extravilan, UAT. Căndești, Jud. Neamț; (Tarla: 21, Parcela: 695/44)	2700		LIPSA CNP
4977	SIRMA EUG. ELIZA		5788		92	Extravilan, UAT. Căndești, Jud. Neamț; (Tarla: 32, Parcela: 1317/26)	20500		LIPSĂ CNP
4978	SÎRMĂ ELEZA		1204		94	Intravilan, Loc. Târdeni Mici și extravilan comuna Căndești	19000		LIPSĂ CNP
4979	SÎRMĂ ELEZA		1782		79	Intravilan, Loc. Barcanesti, UAT. Căndești, Jud. Neamț	4114		LIPSA CNP
4980	SÎRMĂ ELEZA		2041		78	Intravilan, Loc. Barcanesti și extravilan comuna Căndești	30000		LIPSĂ CNP
4981	SÎRMĂ ELEZA		4684		94	Intravilan, Loc. Padureni și extravilan comuna Căndești	5000		LIPSĂ CNP
4982	SÎRMĂ ELEZA		5787		92	Extravilan, UAT. Căndești, Jud. Neamț; (Tarla: 32, Parcela: 1317/28)	15300		LIPSĂ CNP
4983	SÎRMĂ ELEZA		707		92	Intravilan, Loc. Padureni intravilan Pădureni, extravilan comuna Căndești	10000		LIPSĂ CNP
4984	SOCEA NICOLAE-MIHAI	22.07.1999	2714		101	Intravilan, Loc. Barcanesti, UAT. Căndești, Jud. Neamț	487		bun propriu
			2714-C1		101	Intravilan, Loc. Barcanesti, UAT. Căndești, Jud. Neamț	55		
			2714-C2		101	Intravilan, Loc. Barcanesti, UAT. Căndești, Jud. Neamț	16		
4985	SOCEA OANA-ROXANA	31.08.2001	2714		101	Intravilan, Loc. Barcanesti, UAT. Căndești, Jud. Neamț	487		bun propriu
			2714-C1		101	Intravilan, Loc. Barcanesti, UAT. Căndești, Jud. Neamț	55		
			2714-C2		101	Intravilan, Loc. Barcanesti, UAT. Căndești, Jud. Neamț	16		
4986	SOVIAN GH. ELISABETA		5542		104	Extravilan, UAT. Căndești, Jud. Neamț; (Tarla: 21, Parcela: 692/97)	8599		LIPSA CNP
4987	SOVIAN GH. GHEORGHE		2640		101	Intravilan, Loc. Barcanesti, UAT. Căndești, Jud. Neamț	754		LIPSĂ CNP
4988	SOVIAN GH. GHEORGHE		2650		101	Intravilan, Loc. Barcanesti și extravilan comuna Căndești	3467		LIPSĂ CNP
4989	SOVIAN GH. GHEORGHE		2650-C1		101	Intravilan, Loc. Barcanesti, UAT. Căndești, Jud. Neamț	53		LIPSĂ CNP
			2650-C2		101	Intravilan, Loc. Barcanesti, UAT. Căndești, Jud. Neamț	23		
			2650-C3		101	Intravilan, Loc. Barcanesti, UAT. Căndești, Jud. Neamț	61		
4990	SOVIAN GH. GHEORGHE		5459		101	Extravilan, UAT. Căndești, Jud. Neamț; (Tarla: 29, Parcela: 794/12)	10178		LIPSĂ CNP
4991	SOVIAN GH. GHEORGHE		5542		104	Extravilan, UAT. Căndești, Jud. Neamț; (Tarla: 21, Parcela: 692/97)	8599		LIPSA CNP
4992	SOVIAN MARIA		4822		66	Extravilan, UAT. Căndești, Jud. Neamț; (Tarla: 20, Parcela: 685/42)	1000		LIPSĂ CNP
4993	SOVIAN GH. MARIA		6512		87	Extravilan, UAT. Căndești, Jud. Neamț; (Tarla: 32, Parcela: 1254)	2700		LIPSĂ CNP
4994	SOVIAN GH. NECULAI		5542		104	Extravilan, UAT. Căndești, Jud. Neamț; (Tarla: 21, Parcela: 692/97)	8599		LIPSA CNP
4995	SOVIAN GH. NICOLAE		6304		53	Extravilan, UAT. Căndești, Jud. Neamț; (Tarla: 10, Parcela: 448/50)	10000		LIPSĂ CNP




Nr. crt.	Nume / denumire deținător	Data nașterii / CUI	Identificator	Planșa	Sector cadastral	Adresa imobilului	Suprafața în proprietate (mp)	Suprafața în posesie (mp)	Observații deținător
4996	SOVIAN NICOLAI	18.07.1967	2980		69	Intravilan, Loc. Dragova și extravilan comuna Cândești	3751		
4997	SOVIAN NICOLAI	18.07.1967	2980-C2		69	Intravilan, Loc. Dragova, UAT. Cândești, Jud. Neamț	64		
			2980-C3		69	Intravilan, Loc. Dragova, UAT. Cândești, Jud. Neamț	49		
4998	SOVIAN NICOLAI	18.07.1967	2980-C1		69	Intravilan, Loc. Dragova, UAT. Cândești, Jud. Neamț	55		
4999	SOVIAN V. SAVASTIȚA		5580		104	Extravilan, UAT. Cândești, Jud. Neamț; (Tarla: 21, Parcela: 695/10)	5200		LIPSA CNP
5000	SOVIAN GH. TOADER		3108		104	Intravilan, Loc. Dragova și extravilan comuna Cândești	5202		LIPSA CNP
5001	SOVIAN GH. TOADER		3108-C1		104	Intravilan, Loc. Dragova, UAT. Cândești, Jud. Neamț	187		LIPSA CNP
			3108-C2		104	Intravilan, Loc. Dragova, UAT. Cândești, Jud. Neamț	43		
			3108-C3		104	Intravilan, Loc. Dragova, UAT. Cândești, Jud. Neamț	49		
			3108-C4		104	Intravilan, Loc. Dragova, UAT. Cândești, Jud. Neamț	25		
			3108-C5		104	Intravilan, Loc. Dragova, UAT. Cândești, Jud. Neamț	19		
5002	SOVIAN GH. TOADER		5542		104	Extravilan, UAT. Cândești, Jud. Neamț; (Tarla: 21, Parcela: 692/97)	8599		LIPSA CNP
5003	SOVIAN GH. TOADER		5563		104	Extravilan, UAT. Cândești, Jud. Neamț; (Tarla: 21, Parcela: 692/79)	4500		LIPSA CNP
5004	SOVIAN GH. VASILE		3077		104	Intravilan, Loc. Dragova și extravilan comuna Cândești	6876		LIPSA CNP
5005	SOVIAN GH. VASILE		3077-C1		104	Intravilan, Loc. Dragova, UAT. Cândești, Jud. Neamț	44		LIPSA CNP
			3077-C2		104	Intravilan, Loc. Dragova, UAT. Cândești, Jud. Neamț	50		
5006	SOVIAN GH. VASILE		5541		104	Extravilan, UAT. Cândești, Jud. Neamț; (Tarla: 21, Parcela: 692/63)	3600		LIPSA CNP
5007	SOVIAN GH. VASILE		5542		104	Extravilan, UAT. Cândești, Jud. Neamț; (Tarla: 21, Parcela: 692/97)	8599		LIPSA CNP
5008	SOVIEAN MARIA	04.07.1932	3268-C1		104	Intravilan, Loc. Dragova, UAT. Cândești, Jud. Neamț	222		
			3268-C2		104	Intravilan, Loc. Dragova, UAT. Cândești, Jud. Neamț	46		
5009	SOVIEAN MARIA	04.07.1932	3268		104	Intravilan, Loc. Dragova, UAT. Cândești, Jud. Neamț	956		
5010	SOVIEAN MARIA	04.07.1932	8719		104	Intravilan, Loc. Dragova ȘI EXTRAVILAN COMUNA CÂNDE ȘTI	830		
5011	SOVIEAN MARIA	04.07.1932	8721		104	Extravilan, Loc. Barcanesti, UAT. Cândești, Jud. Neamț; (Tarla: 22, Parcela: 695/10)	2300		
5012	SOVIEAN GH. NICOLAE		4823		66	Extravilan, UAT. Cândești, Jud. Neamț; (Tarla: 20, Parcela: 685/8)	2900		LIPSA CNP
5013	SOVIEAN GH. NICOLAE		5543		104	Extravilan, UAT. Cândești, Jud. Neamț; (Tarla: 21, Parcela: 692/23)	1440		LIPSA CNP
5014	SOVIEAN GH. NICOLAE		5628		70	Extravilan, UAT. Cândești, Jud. Neamț; (Tarla: 24, Parcela: 721/27)	6032		LIPSA CNP
5015	SPÂNACHE DUMITRU - VALENTIN		3116		69	Intravilan, Loc. Dragova ȘI EXTRAVILAN COMUNA CÂNDE ȘTI	3177		LIPSA CNP
			3116-C1		69	Intravilan, Loc. Dragova, UAT. Cândești, Jud. Neamț	72		
5016	SPÂNACHE DUMITRU - VALENTIN		3116-C2		69	Intravilan, Loc. Dragova, UAT. Cândești, Jud. Neamț	118		LIPSA CNP
			3116-C3		69	Intravilan, Loc. Dragova, UAT. Cândești, Jud. Neamț	118		
5017	SPÂNACHE ELENA - PETRONELA		3116		69	Intravilan, Loc. Dragova ȘI EXTRAVILAN COMUNA CÂNDE ȘTI	3177		LIPSA CNP; căsătorită cu
			3116-C1		69	Intravilan, Loc. Dragova, UAT. Cândești, Jud. Neamț	72		
5018	SPÂNACHE ELENA - PETRONELA		3116-C2		69	Intravilan, Loc. Dragova, UAT. Cândești, Jud. Neamț	81		LIPSA CNP; căsătorită cu
			3116-C3		69	Intravilan, Loc. Dragova, UAT. Cândești, Jud. Neamț	118		
5019	STAN AGRIPINA		6212		53	Extravilan, UAT. Cândești, Jud. Neamț; (Tarla: 10, Parcela: 448/35)	10000		LIPSA CNP



Nr. crt.	Nume / denumire deținător	Data nașterii / CUI	Identificator	Planșa	Sector cadastral	Adresa imobilului	Suprafața în proprietate (mp)	Suprafața în posesie (mp)	Observații deținător
5020	STAN I. AUREL		4865		95	Extravilan, UAT. Cândești, Jud. Neamț; (Tarla: 32, Parcela: 1333/102)	4100		LIPSA CNP
5021	STAN DUMITRU		5567		104	Extravilan, UAT. Cândești, Jud. Neamț; (Tarla: 21, Parcela: 692/85)	4200		LIPSA CNP
5022	STAN FĂNICĂ	15.06.1952	112		82	Intravilan, Loc. Padureni și extravilan comuna Cândești	1121		
5023	STAN FĂNICĂ	15.06.1952	113		82	Intravilan, Loc. Padureni, UAT. Cândești, Jud. Neamț	4079		
5024	STAN N. GHEORGHE		6315		53	Extravilan, UAT. Cândești, Jud. Neamț; (Tarla: 10, Parcela: 448/60)	3600		LIPSA CNP
5025	STAN GHERASIM GHEORGHE		6239		53	Extravilan, UAT. Cândești, Jud. Neamț; (Tarla: 10, Parcela: 448/67)	10000		LIPSA CNP
5026	STAN I. IOAN		1949		95	Extravilan, UAT. Cândești, Jud. Neamț; (Tarla: 32, Parcela: 1317/80)	6200		LIPSA CNP
5027	STAN LAZĂR GHERASIM		6317		53	Extravilan, UAT. Cândești, Jud. Neamț; (Tarla: 10, Parcela: 448/62)	10000		LIPSA CNP
5028	STAN MILUȚA	11.05.1958	4736		66	Intravilan, Loc. Cândești punct Dragova	2500		
5029	STAN MILUȚA	11.05.1958	4736		66	Intravilan, Loc. Cândești punct Dragova	2500		
5030	STAN MITICĂ	18.06.1956	112		82	Intravilan, Loc. Padureni și extravilan comuna Cândești	1121		
5031	STAN MITICĂ	18.06.1956	113		82	Intravilan, Loc. Padureni, UAT. Cândești, Jud. Neamț	4079		
5032	STAN V. MITICĂ		6243		53	Extravilan, UAT. Cândești, Jud. Neamț; (Tarla: 10, Parcela: 448/60)	10000		LIPSA CNP
5033	STAN NATALIA		5890		53	Extravilan, UAT. Cândești, Jud. Neamț; (Tarla: 10, Parcela: 448/7)	22500		LIPSA CNP
5034	STANILA MARIA	28.11.1975	3167		104	Intravilan, Loc. Dragova, UAT. Cândești, Jud. Neamț	400		
			3167-C1		104	Intravilan, Loc. Dragova, UAT. Cândești, Jud. Neamț	141		
5035	STĂRPU V. ELENA		4557		65	Extravilan, UAT. Cândești, Jud. Neamț; (Tarla: 20, Parcela: 685/23)	2700		LIPSA CNP
5036	STĂRPU V. ELENA		6404		84	Extravilan, UAT. Cândești, Jud. Neamț; (Tarla: 32, Parcela: 1217/25A)	3600		LIPSA CNP
5037	STATE T. GHEORGHE		2984		67	Extravilan, UAT. Cândești, Jud. Neamț; (Tarla: 21, Parcela: 692/30)	4114		LIPSA CNP
5038	STATE I. GHEORGHE		3333		104	Intravilan, Loc. Dragova și extravilan comuna Cândești	17400		LIPSA CNP
5039	STATE T. GHEORGHE		6207		53	Extravilan, UAT. Cândești, Jud. Neamț; (Tarla: 10, Parcela: 448/30)	10000		LIPSA CNP
5040	STATE GHEORGHE-DANIEL	16.10.1970	1897		101	Intravilan, Loc. Barcanesti, UAT. Cândești, Jud. Neamț	693		soți
5041	STATE GHEORGHE-DANIEL	16.10.1970	1931		101	Intravilan, Loc. Barcanesti, UAT. Cândești, Jud. Neamț	1502		- soti
5042	STATE GHEORGHE-DANIEL	16.10.1970	1971		101	Intravilan, Loc. Barcanesti și extravilan comuna Cândești în tarla Coadă Pârâului	6785		soți
5043	STATE GHEORGHE-DANIEL	16.10.1970	4813		66	Extravilan, Loc. Barcanesti tarla Peste Dragova; (Tarla: 20, Parcela: 685/4)	3145		soți
5044	STATE MARIA	31.10.1973	1897		101	Intravilan, Loc. Barcanesti, UAT. Cândești, Jud. Neamț	693		
5045	STATE MARIA	31.10.1973	1931		101	Intravilan, Loc. Barcanesti, UAT. Cândești, Jud. Neamț	1502		
5046	STATE MARIA	31.10.1973	1971		101	Intravilan, Loc. Barcanesti și extravilan comuna Cândești în tarla Coadă Pârâului	6785		
5047	STATE MARIA	31.10.1973	2781		101	Intravilan, Loc. Barcanesti, UAT. Cândești, Jud. Neamț	1581		
5048	STATE MARIA	31.10.1973	2781-C1		101	Intravilan, Loc. Barcanesti, UAT. Cândești, Jud. Neamț	38		
5049	STATE MARIA	31.10.1973	2829		70	Intravilan, Loc. Barcanesti și extravilan comuna Cândești în punct Chiclău	7200		
5050	STATE MARIA DANA	14.11.1997	3162		102	Intravilan, Loc. Dragova, UAT. Cândești, Jud. Neamț	748		
5051	STATE MARIA DANA	14.11.1997	3184		103	Intravilan, Loc. Dragova, UAT. Cândești, Jud. Neamț	3508		
			3184-C1		103	Intravilan, Loc. Dragova, UAT. Cândești, Jud. Neamț	45		
			3184-C2		103	Intravilan, Loc. Dragova, UAT. Cândești, Jud. Neamț	11		




Nr. crt.	Nume / denumire deținător	Data nașterii / CUI	Identificator	Planșa	Sector cadastral	Adresa imobilului	Suprafața în proprietate (mp)	Suprafața în posesie (mp)	Observații deținător
5052	STATE I. TOADER		3333		104	Intravilan, Loc. Dragova și extravilan comuna Căndești	17400		LIPSA CNP
5053	SUSEANU I. EUGENIA		8310		85	Extravilan, UAT. Căndești, Jud. Neamț; (Tarla: 31, Parcela: 1196/4)	4315		LIPSA CNP
5054	TABACARU N. DOMNICA		591		89	Intravilan, Loc. Padureni și extravilan comuna Căndești	20800		LIPSA CNP
5055	TABACARU N. DOMNICA		591-C1		89	Intravilan, Loc. Padureni, UAT. Căndești, Jud. Neamț	105		LIPSA CNP
			591-C2		89	Intravilan, Loc. Padureni, UAT. Căndești, Jud. Neamț	34		
			591-C3		89	Intravilan, Loc. Padureni, UAT. Căndești, Jud. Neamț	58		
			591-C4		89	Intravilan, Loc. Padureni, UAT. Căndești, Jud. Neamț	21		
			591-C5		89	Intravilan, Loc. Padureni, UAT. Căndești, Jud. Neamț	31		
5056	TABACARU N. DOMNICA		5973		92	Intravilan, Loc. Padureni intravilan Pădureni, extravilan comuna Căndești	10000		LIPSA CNP
5057	TABAN C. DUMITRU		6334		53	Extravilan, UAT. Căndești, Jud. Neamț; (Tarla: 10, Parcela: 453/79)	9000		LIPSA CNP
5058	TABAN GHEORGHE	15.12.1926	3130		65	Intravilan, Loc. Căndești tarla " Peste Dragova "	1600		
5059	TABAN I. IOANA		8315		86	Extravilan, UAT. Căndești, Jud. Neamț; (Tarla: 32, Parcela: 1242/49)	2500		LIPSA CNP
5060	TABAN GH. ION		6335		53	Extravilan, UAT. Căndești, Jud. Neamț; (Tarla: 10, Parcela: 453)	5000		LIPSA CNP
5061	TABAN FR. MARIA		2148		97	Intravilan, Loc. Târdeni Mici, UAT. Căndești, Jud. Neamț	4272		LIPSA CNP
5062	TABAN PETRONELA	16.07.1982	3082		65	Intravilan, Loc. Căndești, UAT. Căndești, Jud. Neamț	1800		necăsătorită
5063	TANASĂ V. ION		4471		100	Extravilan, UAT. Căndești, Jud. Neamț; (Tarla: 29, Parcela: 849/152A)	2785		LIPSA CNP
5064	TÂRDEA ELENA	07.04.1933	2426		97	Intravilan, Loc. Târdeni Mici, UAT. Căndești, Jud. Neamț	3258		
5065	TIMOFTE V. SOFIA		2703		101	Intravilan, Loc. Barcanesti, UAT. Căndești, Jud. Neamț	1373		LIPSA CNP
5066	TIMOFTE V. SOFIA		2703-C1		101	Intravilan, Loc. Barcanesti, UAT. Căndești, Jud. Neamț	94		LIPSA CNP
			2703-C2		101	Intravilan, Loc. Barcanesti, UAT. Căndești, Jud. Neamț	61		
			2703-C3		101	Intravilan, Loc. Barcanesti, UAT. Căndești, Jud. Neamț	25		
5067	TIMOFTE V. SOFIA		4283		99	Extravilan, UAT. Căndești, Jud. Neamț; (Tarla: 30, Parcela: 857/31)	8600		LIPSA CNP
5068	TIMOFTE V. SOFIA		6502		87	Extravilan, UAT. Căndești, Jud. Neamț; (Tarla: 32, Parcela: 1254/20)	2000		LIPSA CNP
5069	TIMOFTE V. SOFIA		6530		89	Extravilan, UAT. Căndești, Jud. Neamț; (Tarla: 33, Parcela: 1462/15)	5800		LIPSA CNP
5070	TIMOFTE V. SOFIA		8360		88	Extravilan, UAT. Căndești, Jud. Neamț; (Tarla: 32, Parcela: 1262/20)	2000		LIPSA CNP
5071	TÎRZILA MARIA		3244		104	Intravilan, Loc. Dragova și extravilan comuna Căndești	5000		LIPSA CNP
5072	TÎRZILĂ MARIA		1760		101	Intravilan, Loc. Barcanesti, UAT. Căndești, Jud. Neamț	1634		LIPSA CNP
5073	TÎRZILĂ MARIA		1760-C1		101	Intravilan, Loc. Barcanesti, UAT. Căndești, Jud. Neamț	67		LIPSA CNP
5074	TÎRZILĂ ALEX. MARIA		6189		53	Extravilan, UAT. Căndești, Jud. Neamț; (Tarla: 10, Parcela: 448/12)	10000		LIPSA CNP
5075	TISTU GH. VIORICA		5893		53	Extravilan, UAT. Căndești, Jud. Neamț; (Tarla: 10, Parcela: 448/4)	40000		LIPSA CNP
5076	TOADER DANIEL	12.10.1974	2967		65	Intravilan, Loc. Căndești, UAT. Căndești, Jud. Neamț	5233		
			2967-C1		65	Intravilan, Loc. Căndești, UAT. Căndești, Jud. Neamț	188		
5077	TOADER DANIEL	12.10.1974	2967-C2		65	Intravilan, Loc. Căndești, UAT. Căndești, Jud. Neamț	203		
5078	TO ȘCA V. FRASINA		6517		87	Extravilan, UAT. Căndești, Jud. Neamț; (Tarla: 32, Parcela: 1254/9)	1800		LIPSA CNP
5079	TO ȘCĂ AL. ALEXANDRU		5986		90	Extravilan, UAT. Căndești, Jud. Neamț; (Tarla: 33, Parcela: 1460/23a)	6558		LIPSA CNP
5080	TO ȘCĂ ELENA		2397		97	Intravilan, Loc. Târdeni Mici, UAT. Căndești, Jud. Neamț	1046		LIPSA CNP




Nr. crt.	Nume / denumire deținător	Data nașterii / CUI	Identificator	Planșa	Sector cadastral	Adresa imobilului	Suprafața în proprietate (mp)	Suprafața în posesie (mp)	Observații deținător
5080	TO ȘCĂ ELENA		2397-C2		97	Intravilan, Loc. Târdeni Mici, UAT. Cândești, Jud. Neamț	71		LIPSĂ CNP
5081	TO ȘCĂ V. FRĂSINA		4626		57	Extravilan, UAT. Cândești, Jud. Neamț; (Tarla: 28, Parcela: 769/73)	2000		LIPSA CNP
5082	TOMA ADELA		6330		53	Extravilan, UAT. Cândești, Jud. Neamț; (Tarla: 10, Parcela: 453)	10000		LIPSĂ CNP
5083	TOMA ELEONORA	12.07.1914	220		82	Intravilan, Loc. Padureni, UAT. Cândești, Jud. Neamț	2159		Proprietar decedat. decedata
5084	TOMA ELEONORA	12.07.1914	220-C1		82	Intravilan, Loc. Padureni, UAT. Cândești, Jud. Neamț	126		Proprietar decedat. decedata
			220-C2		82	Intravilan, Loc. Padureni, UAT. Cândești, Jud. Neamț	10		
5085	TORONILA AUREL		2249		96	Intravilan, Loc. Târdeni Mici, UAT. Cândești, Jud. Neamț	4731		LIPSĂ CNP
5086	TORONILA AUREL		2249-C1		96	Intravilan, Loc. Târdeni Mici, UAT. Cândești, Jud. Neamț	74		LIPSĂ CNP
			2249-C2		96	Intravilan, Loc. Târdeni Mici, UAT. Cândești, Jud. Neamț	70		
			2249-C3		96	Intravilan, Loc. Târdeni Mici, UAT. Cândești, Jud. Neamț	21		
			2249-C4		96	Intravilan, Loc. Târdeni Mici, UAT. Cândești, Jud. Neamț	31		
			2249-C5		96	Intravilan, Loc. Târdeni Mici, UAT. Cândești, Jud. Neamț	27		
			2249-C6		96	Intravilan, Loc. Târdeni Mici, UAT. Cândești, Jud. Neamț	11		
			2249-C7		96	Intravilan, Loc. Târdeni Mici, UAT. Cândești, Jud. Neamț	7		
5087	TORONILA AUREL		2258		97	Intravilan, Loc. Târdeni Mici, UAT. Cândești, Jud. Neamț	14018		LIPSĂ CNP
5088	TORONILA AUREL		2283		96	Intravilan, Loc. Târdeni Mici, UAT. Cândești, Jud. Neamț	608		LIPSĂ CNP
5089	TORONILA AUREL		2283-C1		96	Intravilan, Loc. Târdeni Mici, UAT. Cândești, Jud. Neamț	126		LIPSĂ CNP
			2283-C2		96	Intravilan, Loc. Târdeni Mici, UAT. Cândești, Jud. Neamț	19		
5090	TORONILA AUREL		2288		96	Intravilan, Loc. Târdeni Mici, UAT. Cândești, Jud. Neamț	1076		LIPSĂ CNP
5091	TORONILA AUREL		2288-C1		96	Intravilan, Loc. Târdeni Mici, UAT. Cândești, Jud. Neamț	81		LIPSĂ CNP
			2288-C2		96	Intravilan, Loc. Târdeni Mici, UAT. Cândești, Jud. Neamț	93		
			2288-C3		96	Intravilan, Loc. Târdeni Mici, UAT. Cândești, Jud. Neamț	65		
			2288-C4		96	Intravilan, Loc. Târdeni Mici, UAT. Cândești, Jud. Neamț	86		
			2288-C5		96	Intravilan, Loc. Târdeni Mici, UAT. Cândești, Jud. Neamț	47		
			2288-C6		96	Intravilan, Loc. Târdeni Mici, UAT. Cândești, Jud. Neamț	33		
			2288-C7		96	Intravilan, Loc. Târdeni Mici, UAT. Cândești, Jud. Neamț	42		
			2288-C8		96	Intravilan, Loc. Târdeni Mici, UAT. Cândești, Jud. Neamț	8		
5092	TORONILA AUREL		2337		97	Intravilan, Loc. Târdeni Mici, UAT. Cândești, Jud. Neamț	9793		LIPSĂ CNP
5093	TORONILA AUREL		2391		97	Intravilan, Loc. Târdeni Mici, UAT. Cândești, Jud. Neamț	14815		LIPSĂ CNP
5094	TORONILA AUREL		2466		97	Intravilan, Loc. Târdeni Mici, UAT. Cândești, Jud. Neamț	1312		LIPSĂ CNP
5095	TORONILA AUREL		2466-C1		97	Intravilan, Loc. Târdeni Mici, UAT. Cândești, Jud. Neamț	63		LIPSĂ CNP
			2466-C2		97	Intravilan, Loc. Târdeni Mici, UAT. Cândești, Jud. Neamț	1767		
			2466-C3		97	Intravilan, Loc. Târdeni Mici, UAT. Cândești, Jud. Neamț	33		
5096	TORONILA AUREL		4707		94	Extravilan, UAT. Cândești, Jud. Neamț; (Tarla: 30, Parcela: 948/145)	1800		LIPSĂ CNP
5097	TORONILA CLARIZA		1868		95	Intravilan, Loc. Târdeni Mici, UAT. Cândești, Jud. Neamț	2448		LIPSA CNP




Nr. crt.	Nume / denumire deținător	Data nașterii / CUI	Identificator	Planșa	Sector cadastral	Adresa imobilului	Suprafața în proprietate (mp)	Suprafața în posesie (mp)	Observații deținător
5098	TORONILA CLARIZA		1912		95	Intravilan, Loc. Târdeni Mici, UAT. Cândești, Jud. Neamț	7251		LIPSA CNP
5099	TORONILA CLARIZA		2240		97	Intravilan, Loc. Târdeni Mici și extravilan comuna Cândești	2600		LIPSĂ CNP
5100	TORONILA CLARIZA		2291		97	Intravilan, Loc. Târdeni Mici, UAT. Cândești, Jud. Neamț	1400		LIPSĂ CNP
5101	TORONILA CLARIZA		3137		101	Intravilan, Loc. Barcanesti, UAT. Cândești, Jud. Neamț	3200		LIPSĂ CNP
5102	TORONILA T. FRASINA		3137		101	Intravilan, Loc. Barcanesti, UAT. Cândești, Jud. Neamț	3200		LIPSĂ CNP
5103	TORONILA N. ION		2349		97	Intravilan, Loc. Târdeni Mici, UAT. Cândești, Jud. Neamț	3200		LIPSĂ CNP
5104	TORONILA GH. MARIA		2238		95	Intravilan, Loc. Târdeni Mici, UAT. Cândești, Jud. Neamț	10528		LIPSA CNP
5105	TORONILA GH. MARIA		2361		98	Extravilan, UAT. Cândești, Jud. Neamț; (Tarla: 30, Parcela: 857/91)	2100		LIPSĂ CNP
5106	TORONILA GH. MARIA		4260		99	Intravilan, Loc. Târdeni Mici, UAT. Cândești, Jud. Neamț	2200		LIPSĂ CNP
5107	TORONILA I. TOADER		1791		95	Intravilan, Loc. Târdeni Mici și extravilan comuna Cândești	8200		LIPSA CNP
5108	TORONILA I. TOADER		6508		87	Extravilan, UAT. Cândești, Jud. Neamț; (Tarla: 32, Parcela: 1254/34)	15000		LIPSĂ CNP
5109	TORONILA VASILE	06.11.1964	379		88	Intravilan, Loc. Padureni și extravilan comuna Cândești	5410		
5110	TORONILA VASILE	06.11.1964	379-C1		88	Intravilan, Loc. Padureni, UAT. Cândești, Jud. Neamț	41		
			379-C2		88	Intravilan, Loc. Padureni, UAT. Cândești, Jud. Neamț	54		
			379-C3		88	Intravilan, Loc. Padureni, UAT. Cândești, Jud. Neamț	48		
5111	TORONILA VASILE	06.11.1964	379-C4		88	Intravilan, Loc. Padureni, UAT. Cândești, Jud. Neamț	63		
			379-C5		88	Intravilan, Loc. Padureni, UAT. Cândești, Jud. Neamț	8		
			379-C6		88	Intravilan, Loc. Padureni, UAT. Cândești, Jud. Neamț	11		
5112	TORONILA VASILE	06.11.1964	397		88	Intravilan, Loc. Padureni, UAT. Cândești, Jud. Neamț	3126		
5113	TORONILA VASILE	06.11.1964	397-C1		88	Intravilan, Loc. Padureni, UAT. Cândești, Jud. Neamț	25		
			397-C2		88	Intravilan, Loc. Padureni, UAT. Cândești, Jud. Neamț	53		
			397-C3		88	Intravilan, Loc. Padureni, UAT. Cândești, Jud. Neamț	32		
			397-C4		88	Intravilan, Loc. Padureni, UAT. Cândești, Jud. Neamț	53		
5114	TORONILA VASILE	06.11.1964	397-C5		88	Intravilan, Loc. Padureni, UAT. Cândești, Jud. Neamț	30		
			397-C6		88	Intravilan, Loc. Padureni, UAT. Cândești, Jud. Neamț	7		
5115	TORONILA VASILE	06.11.1964	451		88	Intravilan, Loc. Padureni, UAT. Cândești, Jud. Neamț	917		
5116	TORONILA VIORICA		3252-C1		104	Intravilan, Loc. Dragova, UAT. Cândești, Jud. Neamț	62		LIPSA CNP
5117	TORONILĂ ADELA		8392		81	Intravilan, Loc. Padureni, UAT. Cândești, Jud. Neamț	4500		LIPSĂ CNP
5118	TORONILĂ ARISTIȚA	12.10.1939	2272-C5		95	Intravilan, Loc. Târdeni Mici, UAT. Cândești, Jud. Neamț	80		
5119	TORONILĂ ARISTIȚA	12.10.1939	2272-C5		95	Intravilan, Loc. Târdeni Mici, UAT. Cândești, Jud. Neamț	80		
5120	TORONILĂ ARISTIȚA	12.10.1939	2272		95	Intravilan, Loc. Târdeni Mici, UAT. Cândești, Jud. Neamț	6214		
5121	TORONILĂ N. ARISTIȚA		2600		69	Intravilan, Loc. Târdeni Mici, UAT. Cândești, Jud. Neamț	2097		LIPSĂ CNP
5122	TORONILĂ N. ARISTIȚA		2600-C1		69	Intravilan, Loc. Târdeni Mici, UAT. Cândești, Jud. Neamț	40		LIPSĂ CNP
5123	TORONILĂ N. CATINCA		2600		69	Intravilan, Loc. Târdeni Mici, UAT. Cândești, Jud. Neamț	2097		LIPSĂ CNP
5124	TORONILĂ N. CATINCA		2600-C1		69	Intravilan, Loc. Târdeni Mici, UAT. Cândești, Jud. Neamț	40		LIPSĂ CNP
5125	TORONILĂ N. CATRINA		2172		95	Intravilan, Loc. Târdeni Mici, UAT. Cândești, Jud. Neamț	7139		LIPSA CNP




Nr. crt.	Nume / denumire deținător	Data nașterii / CUI	Identificator	Planșa	Sector cadastral	Adresa imobilului	Suprafața în proprietate (mp)	Suprafața în posesie (mp)	Observații deținător
5126	TORONILĂ N. CATRINA		2196		95	Intravilan, Loc. Târdenii Mici, UAT. Cândești, Jud. Neamț	2056		LIPSA CNP
5127	TORONILĂ N. CATRINA		2241		95	Intravilan, Loc. Târdenii Mici, UAT. Cândești, Jud. Neamț	3239		LIPSA CNP
5128	TORONILĂ N. CATRINA		2241-C1		95	Intravilan, Loc. Târdenii Mici, UAT. Cândești, Jud. Neamț	48		LIPSA CNP
			2241-C2		95	Intravilan, Loc. Târdenii Mici, UAT. Cândești, Jud. Neamț	56		
			2241-C3		95	Intravilan, Loc. Târdenii Mici, UAT. Cândești, Jud. Neamț	42		
5129	TORONILĂ N. CATRINA		2647		99	Intravilan, Loc. Târdenii Mici, UAT. Cândești, Jud. Neamț	1400		LIPSA CNP
5130	TORONILĂ N. CATRINA		4888		97	Extravilan, UAT. Cândești, Jud. Neamț; (Tarla: 2, Parcela: 10/1)	3615		LIPSA CNP
5131	TORONILĂ CONSTANTIN		2249		96	Intravilan, Loc. Târdenii Mici, UAT. Cândești, Jud. Neamț	4731		LIPSA CNP
5132	TORONILĂ CONSTANTIN		2249-C1		96	Intravilan, Loc. Târdenii Mici, UAT. Cândești, Jud. Neamț	74		LIPSA CNP
			2249-C2		96	Intravilan, Loc. Târdenii Mici, UAT. Cândești, Jud. Neamț	70		
			2249-C3		96	Intravilan, Loc. Târdenii Mici, UAT. Cândești, Jud. Neamț	21		
			2249-C4		96	Intravilan, Loc. Târdenii Mici, UAT. Cândești, Jud. Neamț	31		
			2249-C5		96	Intravilan, Loc. Târdenii Mici, UAT. Cândești, Jud. Neamț	27		
			2249-C6		96	Intravilan, Loc. Târdenii Mici, UAT. Cândești, Jud. Neamț	11		
			2249-C7		96	Intravilan, Loc. Târdenii Mici, UAT. Cândești, Jud. Neamț	7		
5133	TORONILĂ CONSTANTIN		2258		97	Intravilan, Loc. Târdenii Mici, UAT. Cândești, Jud. Neamț	14018		LIPSA CNP
5134	TORONILĂ CONSTANTIN	10.03.1961	2272-C5		95	Intravilan, Loc. Târdenii Mici, UAT. Cândești, Jud. Neamț	80		
5135	TORONILĂ CONSTANTIN		2283		96	Intravilan, Loc. Târdenii Mici, UAT. Cândești, Jud. Neamț	608		LIPSA CNP
5136	TORONILĂ CONSTANTIN		2283-C1		96	Intravilan, Loc. Târdenii Mici, UAT. Cândești, Jud. Neamț	126		LIPSA CNP
			2283-C2		96	Intravilan, Loc. Târdenii Mici, UAT. Cândești, Jud. Neamț	19		
5137	TORONILĂ CONSTANTIN		2288		96	Intravilan, Loc. Târdenii Mici, UAT. Cândești, Jud. Neamț	1076		LIPSA CNP
5138	TORONILĂ CONSTANTIN		2288-C1		96	Intravilan, Loc. Târdenii Mici, UAT. Cândești, Jud. Neamț	81		LIPSA CNP
			2288-C2		96	Intravilan, Loc. Târdenii Mici, UAT. Cândești, Jud. Neamț	93		
			2288-C3		96	Intravilan, Loc. Târdenii Mici, UAT. Cândești, Jud. Neamț	65		
			2288-C4		96	Intravilan, Loc. Târdenii Mici, UAT. Cândești, Jud. Neamț	86		
			2288-C5		96	Intravilan, Loc. Târdenii Mici, UAT. Cândești, Jud. Neamț	47		
			2288-C6		96	Intravilan, Loc. Târdenii Mici, UAT. Cândești, Jud. Neamț	33		
			2288-C7		96	Intravilan, Loc. Târdenii Mici, UAT. Cândești, Jud. Neamț	42		
			2288-C8		96	Intravilan, Loc. Târdenii Mici, UAT. Cândești, Jud. Neamț	8		
5139	TORONILĂ CONSTANTIN		2337		97	Intravilan, Loc. Târdenii Mici, UAT. Cândești, Jud. Neamț	9793		LIPSA CNP
5140	TORONILĂ CONSTANTIN		2391		97	Intravilan, Loc. Târdenii Mici, UAT. Cândești, Jud. Neamț	14815		LIPSA CNP
5141	TORONILĂ CONSTANTIN		2466		97	Intravilan, Loc. Târdenii Mici, UAT. Cândești, Jud. Neamț	13121		LIPSA CNP
5142	TORONILĂ CONSTANTIN		2466-C1		97	Intravilan, Loc. Târdenii Mici, UAT. Cândești, Jud. Neamț	158		LIPSA CNP
			2466-C2		97	Intravilan, Loc. Târdenii Mici, UAT. Cândești, Jud. Neamț	11		
			2466-C3		97	Intravilan, Loc. Târdenii Mici, UAT. Cândești, Jud. Neamț	33		
5143	TORONILĂ CONSTANTIN		4707		94	Extravilan, UAT. Cândești, Jud. Neamț; (Tarla: 30, Parcela: 948/145)	1800		LIPSA CNP



Nr. crt.	Nume / denumire deținător	Data nașterii / CUI	Identificator	Planșa	Sector cadastral	Adresa imobilului	Suprafața în proprietate (mp)	Suprafața în posesie (mp)	Observații deținător
5144	TORONILĂ GH. ELISAVETA		4395		100	Extravilan, UAT. Cândești, Jud. Neamț; (Tarla: 29, Parcela: 833/65)	2500		LIPSĂ CNP
5145	TORONILĂ GH. ELISAVETA		4397		100	Extravilan, UAT. Cândești, Jud. Neamț; (Tarla: 29, Parcela: 833/68)	1350		LIPSĂ CNP
5146	TORONILĂ T. FRĂSINA		2572		101	Intravilan, Loc. Barcanesti, UAT. Cândești, Jud. Neamț	800		LIPSĂ CNP
5147	TORONILĂ T. FRĂSINA		2572-C1		101	Intravilan, Loc. Barcanesti, UAT. Cândești, Jud. Neamț	9		LIPSĂ CNP
5148	TORONILĂ T. FRĂSINA		3113		69	Intravilan, Loc. Dragova și extravilan comuna Cândești	8000		LIPSA CNP
5149	TORONILĂ FRĂSINA		4764		66	Extravilan, UAT. Cândești, Jud. Neamț; (Tarla: 20, Parcela: 685/108)	8800		LIPSĂ CNP
5150	TORONILĂ N. ION		2600		69	Intravilan, Loc. Târdenii Mici, UAT. Cândești, Jud. Neamț	20977		LIPSĂ CNP
5151	TORONILĂ N. ION		2600-C1		69	Intravilan, Loc. Târdenii Mici, UAT. Cândești, Jud. Neamț	40		LIPSĂ CNP
5152	TORONILĂ N. ION		4427		100	Intravilan, Loc. Târdenii Mici și extravilan comuna Cândești	2000		LIPSĂ CNP
5153	TORONILĂ MĂDĂLINA-MIHAELA	21.04.1992	1588		94	Intravilan, Loc. Târdenii Mici și extravilan Cândești, punct Țiganca	18700		bun comun
5154	TORONILĂ MĂLINA	23.04.1956	1863		79	Intravilan, Loc. Barcanesti, UAT. Cândești, Jud. Neamț	2228		
5155	TORONILĂ MĂLINA	23.04.1956	2025		79	Intravilan, Loc. Barcanesti, UAT. Cândești, Jud. Neamț	7058		
5156	TORONILĂ MARIA		4530		105	Extravilan, UAT. Cândești, Jud. Neamț; (Tarla: 22, Parcela: 697/59)	3600		LIPSĂ CNP
5157	TORONILĂ GH. MARIA		5789		92	Extravilan, UAT. Cândești, Jud. Neamț; (Tarla: 32, Parcela: 1317/16)	5200		LIPSĂ CNP
5158	TORONILĂ V. MARIA		5948		92	Extravilan, UAT. Cândești, Jud. Neamț; (Tarla: 32, Parcela: 1396/20)	5600		LIPSĂ CNP
5159	TORONILĂ MARIA		6034		90	Extravilan, UAT. Cândești, Jud. Neamț; (Tarla: 33, Parcela: 1460/76)	5000		LIPSĂ CNP
5160	TORONILĂ MARIEA		4763		66	Extravilan, UAT. Cândești, Jud. Neamț; (Tarla: 20, Parcela: 685/107)	2700		LIPSĂ CNP
5161	TORONILĂ MIHAIL-IONUȚ	26.09.1986	1588		94	Intravilan, Loc. Târdenii Mici și extravilan Cândești, punct Țiganca	18700		
5162	TORONILĂ MILUȚA	01.06.1959	2272-C5		95	Intravilan, Loc. Târdenii Mici, UAT. Cândești, Jud. Neamț	80		
5163	TORONILĂ N. NECULAI		2600		69	Intravilan, Loc. Târdenii Mici, UAT. Cândești, Jud. Neamț	20977		LIPSĂ CNP
5164	TORONILĂ N. NECULAI		2600-C1		69	Intravilan, Loc. Târdenii Mici, UAT. Cândești, Jud. Neamț	40		LIPSĂ CNP
5165	TORONILĂ I. TOADER		1296		92	Extravilan, UAT. Cândești, Jud. Neamț; (Tarla: 32, Parcela: 1317/70)	10000		LIPSĂ CNP
5166	TORONILĂ I. TOADER		1978		79	Intravilan, Loc. Barcanesti și extravilan comuna Cândești	1400		LIPSA CNP
5167	TORONILĂ I. TOADER		2012		95	Intravilan, Loc. Târdenii Mici, UAT. Cândești, Jud. Neamț	15630		LIPSA CNP
5168	TORONILĂ I. TOADER		2012-C1		95	Intravilan, Loc. Târdenii Mici, UAT. Cândești, Jud. Neamț	62		LIPSA CNP
			2012-C2		95	Intravilan, Loc. Târdenii Mici, UAT. Cândești, Jud. Neamț	54		
			2012-C3		95	Intravilan, Loc. Târdenii Mici, UAT. Cândești, Jud. Neamț	28		
			2012-C4		95	Intravilan, Loc. Târdenii Mici, UAT. Cândești, Jud. Neamț	12		
			2012-C5		95	Intravilan, Loc. Târdenii Mici, UAT. Cândești, Jud. Neamț	16		
			2012-C6		95	Intravilan, Loc. Târdenii Mici, UAT. Cândești, Jud. Neamț	16		
			2012-C7		95	Intravilan, Loc. Târdenii Mici, UAT. Cândești, Jud. Neamț	5		
			2012-C8		95	Intravilan, Loc. Târdenii Mici, UAT. Cândești, Jud. Neamț	4		
			2012-C9		95	Intravilan, Loc. Târdenii Mici, UAT. Cândești, Jud. Neamț	4		
5169	TORONILĂ TOADER		2035		95	Intravilan, Loc. Târdenii Mici, UAT. Cândești, Jud. Neamț	17370		LIPSA CNP
5170	TORONILĂ I. TOADER		5925		92	Extravilan, UAT. Cândești, Jud. Neamț; (Tarla: 32, Parcela: 1396/38)	12000		LIPSĂ CNP
5171	TORONILĂ I. TOADER		5943		92	Extravilan, UAT. Cândești, Jud. Neamț; (Tarla: 32, Parcela: 1396/32A)	5100		LIPSĂ CNP



Nr. crt.	Nume / denumire deținător	Data nașterii / CUI	Identificator	Planșa	Sector cadastral	Adresa imobilului	Suprafața în proprietate (mp)	Suprafața în posesie (mp)	Observații deținător
5172	TORONILĂ I. TOADER		5945		92	Extravilan, UAT. Cândești, Jud. Neamț; (Tarla: 32, Parcela: 1396/31)	3500		LIPSĂ CNP
5173	TORONILĂ VASILE	15.01.1964	2272-C5		95	Intravilan, Loc. Târdenui Mici, UAT. Cândești, Jud. Neamț	80		
5174	TORONILĂ VASILE	15.08.1986	429		88	Intravilan, Loc. Padureni, UAT. Cândești, Jud. Neamț	1097		necăsătorit
5175	TORONILĂ VASILE	15.08.1986	429-C1		88	Intravilan, Loc. Padureni, UAT. Cândești, Jud. Neamț	125		necăsătorit
			429-C2		88	Intravilan, Loc. Padureni, UAT. Cândești, Jud. Neamț	30		
5176	TORONILĂ VIORICA		3182		103	Intravilan, Loc. Dragova, UAT. Cândești, Jud. Neamț	2629		LIPSĂ CNP
5177	TORONILĂ VIORICA		3182-C1		103	Intravilan, Loc. Dragova, UAT. Cândești, Jud. Neamț	55		LIPSĂ CNP
5178	TORONILĂ VIORICA		3189		103	Intravilan, Loc. Dragova, UAT. Cândești, Jud. Neamț	1047		LIPSĂ CNP
5179	TORONILĂ VIORICA		3189-C1		103	Intravilan, Loc. Dragova, UAT. Cândești, Jud. Neamț	59		LIPSĂ CNP
			3189-C2		103	Intravilan, Loc. Dragova, UAT. Cândești, Jud. Neamț	32		
5180	TOSCĂ GH. CONSTANTIN		5985		90	Extravilan, UAT. Cândești, Jud. Neamț; (Tarla: 33, Parcela: 1460/23)	4700		LIPSĂ CNP
5181	TRAIȘĂ MARIA		6429		84	Extravilan, UAT. Cândești, Jud. Neamț; (Tarla: 32, Parcela: 1227/70)	5900		LIPSĂ CNP
5182	TROFIN CIPRIAN - GHEORGHÎĂ	11.03.1981	2702		101	Intravilan, Loc. Barcanesti, UAT. Cândești, Jud. Neamț	1711		
5183	TROFIN CIPRIAN - GHEORGHÎĂ	11.03.1981	2702-C1		101	Intravilan, Loc. Barcanesti, UAT. Cândești, Jud. Neamț	135		
5184	TROFIN LIVIA-ELENA	05.03.1988	2702		101	Intravilan, Loc. Barcanesti, UAT. Cândești, Jud. Neamț	1711		soți
5185	TROFIN LIVIA-ELENA	05.03.1988	2702-C1		101	Intravilan, Loc. Barcanesti, UAT. Cândești, Jud. Neamț	135		soți
5186	ȚUBUCAN RĂDUCU	22.08.1987	1638		94	Intravilan, Loc. Târdenui Mici, UAT. Cândești, Jud. Neamț	3500		
			1638-C1		94	Intravilan, Loc. Târdenui Mici, UAT. Cândești, Jud. Neamț	101		
			1638-C2		94	Intravilan, Loc. Târdenui Mici, UAT. Cândești, Jud. Neamț	63		
			1638-C3		94	Intravilan, Loc. Târdenui Mici, UAT. Cândești, Jud. Neamț	19		
			1638-C4		94	Intravilan, Loc. Târdenui Mici, UAT. Cândești, Jud. Neamț	49		
5187	ȚUBUCAN RĂDUCU	22.08.1987	1638-C5		94	Intravilan, Loc. Târdenui Mici, UAT. Cândești, Jud. Neamț	11		
			1638-C6		94	Intravilan, Loc. Târdenui Mici, UAT. Cândești, Jud. Neamț	3		
			1638-C7		94	Intravilan, Loc. Târdenui Mici, UAT. Cândești, Jud. Neamț	8		
5188	ȚUBUCAN RUXANDA	03.05.1936	2397		97	Intravilan, Loc. Târdenui Mici, UAT. Cândești, Jud. Neamț	1046		
			2397-C2		97	Intravilan, Loc. Târdenui Mici, UAT. Cândești, Jud. Neamț	71		
5189	ȚUBUCAN VASILICA-IZABELA	13.01.1992	1638		94	Intravilan, Loc. Târdenui Mici, UAT. Cândești, Jud. Neamț	3500		bun comun
			1638-C1		94	Intravilan, Loc. Târdenui Mici, UAT. Cândești, Jud. Neamț	101		
			1638-C2		94	Intravilan, Loc. Târdenui Mici, UAT. Cândești, Jud. Neamț	63		
			1638-C3		94	Intravilan, Loc. Târdenui Mici, UAT. Cândești, Jud. Neamț	19		
			1638-C4		94	Intravilan, Loc. Târdenui Mici, UAT. Cândești, Jud. Neamț	49		
5190	ȚUBUCAN VASILICA-IZABELA	13.01.1992	1638-C5		94	Intravilan, Loc. Târdenui Mici, UAT. Cândești, Jud. Neamț	11		bun comun
			1638-C6		94	Intravilan, Loc. Târdenui Mici, UAT. Cândești, Jud. Neamț	3		
			1638-C7		94	Intravilan, Loc. Târdenui Mici, UAT. Cândești, Jud. Neamț	8		
5191	ȚUBUCANU A. DANIELA	01.11.1965	210		82	Intravilan, Loc. Padureni, UAT. Cândești, Jud. Neamț	1365		
5192	ȚUBUCANU A. DANIELA	01.11.1965	210-C1		82	Intravilan, Loc. Padureni, UAT. Cândești, Jud. Neamț	93		



Nr. crt.	Nume / denumire deținător	Data nașterii / CUI	Identificator	Planșa	Sector cadastral	Adresa imobilului	Suprafața în proprietate (mp)	Suprafața în posesie (mp)	Observații deținător
5192	ȚUBUCANU A. DANIELA	01.11.1965	210-C2		82	Intravilan, Loc. Padureni, UAT. Cândești, Jud. Neamț	16		
			210-C3		82	Intravilan, Loc. Padureni, UAT. Cândești, Jud. Neamț	9		
			210-C4		82	Intravilan, Loc. Padureni, UAT. Cândești, Jud. Neamț	12		
5193	ȚUBUCANU N. ION		5928		92	Extravilan, UAT. Cândești, Jud. Neamț; (Tarla: 32, Parcela: 1396/52)	2600		LIPSĂ CNP
5194	ȚUBUCANU N. ION		5964		92	Intravilan, Loc. Padureni intravilan Pădureni, extravilan comuna Cândești	1000		LIPSĂ CNP
5195	ȚUBUCANU I. MIHAI	23.06.1963	210		82	Intravilan, Loc. Padureni, UAT. Cândești, Jud. Neamț	1365		
5196	ȚUBUCANU I. MIHAI	23.06.1963	210-C1		82	Intravilan, Loc. Padureni, UAT. Cândești, Jud. Neamț	93		
			210-C2		82	Intravilan, Loc. Padureni, UAT. Cândești, Jud. Neamț	16		
			210-C3		82	Intravilan, Loc. Padureni, UAT. Cândești, Jud. Neamț	9		
			210-C4		82	Intravilan, Loc. Padureni, UAT. Cândești, Jud. Neamț	12		
5197	ȚUBUCANU PETRU	01.07.1981	570		81	Intravilan, Loc. Padureni, UAT. Cândești, Jud. Neamț	1800		- necăsătorit
5198	ȚUBUCANU PETRU	01.07.1981	570-C1		81	Intravilan, Loc. Padureni, UAT. Cândești, Jud. Neamț	125		- necăsătorit
			570-C2		81	Intravilan, Loc. Padureni, UAT. Cândești, Jud. Neamț	92		
5199	ȚUBUCANU GH. RUXANDA		2532		97	Intravilan, Loc. Târdeneii Mici și extravilan comuna Cândești	24440		LIPSĂ CNP
5200	ȚUBUCANU GH. RUXANDA		2532-C1		97	Intravilan, Loc. Târdeneii Mici, UAT. Cândești, Jud. Neamț	63		LIPSĂ CNP
			2532-C2		97	Intravilan, Loc. Târdeneii Mici, UAT. Cândești, Jud. Neamț	59		
5201	ȚUBUCANU GH. RUXANDA		2534		97	Extravilan, UAT. Cândești, Jud. Neamț; (Tarla: 6, Parcela: 92/1)	4261		LIPSĂ CNP
5202	ȚUBUCANU VASILE		1150		82	Intravilan, Loc. Padureni, UAT. Cândești, Jud. Neamț	1750		necăsătorit, LIPSA CNP
5203	ȚUBUCANU VASILE		1150-C1		82	Intravilan, Loc. Padureni, UAT. Cândești, Jud. Neamț	74		necăsătorit, LIPSA CNP
			1150-C2		82	Intravilan, Loc. Padureni, UAT. Cândești, Jud. Neamț	34		
			1150-C3		82	Intravilan, Loc. Padureni, UAT. Cândești, Jud. Neamț	205		
5204	ȚUGLEA JANA		6191		53	Extravilan, UAT. Cândești, Jud. Neamț; (Tarla: 10, Parcela: 448/14)	10000		LIPSĂ CNP
5205	ULTIMO PORTFOLIO INVESTMENT (LUXEMBOURG) SA	39113510	3318		105	Intravilan, Loc. Dragova și extravilan comuna Cândești	5000		
5206	UNGUREANU MELANIA	12.02.1959	5619		70	Extravilan punct Chiclau; (Tarla: 24, Parcela: 721/49)	2200		bun propriu
5207	UNGUREANU MELANIA	12.02.1959	5808		81	Extravilan punct Tiganca; (Tarla: 30, Parcela: 936/76, 990)	4000		-bun propriu
5208	URSACHE CLEMENT		3301		102	Intravilan, Loc. Dragova, UAT. Cândești, Jud. Neamț	3000		LIPSĂ CNP
5209	URSACHE CLEMENT		3301-C1		102	Intravilan, Loc. Dragova, UAT. Cândești, Jud. Neamț	111		LIPSĂ CNP
			3301-C2		102	Intravilan, Loc. Dragova, UAT. Cândești, Jud. Neamț	38		
			3301-C3		102	Intravilan, Loc. Dragova, UAT. Cândești, Jud. Neamț	71		
			3301-C4		102	Intravilan, Loc. Dragova, UAT. Cândești, Jud. Neamț	25		
			3301-C5		102	Intravilan, Loc. Dragova, UAT. Cândești, Jud. Neamț	43		
			3301-C6		102	Intravilan, Loc. Dragova, UAT. Cândești, Jud. Neamț	56		
			3301-C7		102	Intravilan, Loc. Dragova, UAT. Cândești, Jud. Neamț	46		
5210	URSACHE I. FRĂSINA	13.07.1928	2447		101	Intravilan, Loc. Barcanesti și extravilan comuna Cândești	5802		
5211	URSACHE I. FRĂSINA	13.07.1928	4366		100	Extravilan, UAT. Cândești, Jud. Neamț; (Tarla: 29, Parcela: 834/23)	3000		




Nr. crt.	Nume / denumire deținător	Data nașterii / CUI	Identificator	Planșa	Sector cadastral	Adresa imobilului	Suprafața în proprietate (mp)	Suprafața în posesie (mp)	Observații deținător
5212	URSACHE I. FRĂȘINA	13.07.1928	4371		100	Extravilan, UAT. Cândești, Jud. Neamț; (Tarla: 29, Parcela: 834/18)	1600		
5213	URSACHE I. FRĂȘINA	13.07.1928	4385		100	Extravilan, UAT. Cândești, Jud. Neamț; (Tarla: 29, Parcela: 833/46)	1100		
5214	URSACHE I. FRĂȘINA	13.07.1928	4432		100	Extravilan, UAT. Cândești, Jud. Neamț; (Tarla: 29, Parcela: 849/119)	23000		
5215	URSACHE I. FRĂȘINA	13.07.1928	5506		101	Extravilan, UAT. Cândești, Jud. Neamț; (Tarla: 29, Parcela: 833/16)	4500		
5216	URSACHE I. FRĂȘINA	13.07.1928	5957		92	Extravilan, UAT. Cândești, Jud. Neamț; (Tarla: 32, Parcela: 1396/78)	7200		
5217	URSACHE I. FRĂȘINA	13.07.1928	6051		90	Extravilan, UAT. Cândești, Jud. Neamț; (Tarla: 33, Parcela: 1460/57; Tarla: 33, Parcela: 1451/57)	5500		
5218	URSACHE GHEORGHE		3301		102	Intravilan, Loc. Dragova, UAT. Cândești, Jud. Neamț	3000		LIPSĂ CNP
5219	URSACHE GHEORGHE		3301-C1		102	Intravilan, Loc. Dragova, UAT. Cândești, Jud. Neamț	111		LIPSĂ CNP
			3301-C2		102	Intravilan, Loc. Dragova, UAT. Cândești, Jud. Neamț	38		
			3301-C3		102	Intravilan, Loc. Dragova, UAT. Cândești, Jud. Neamț	71		
			3301-C4		102	Intravilan, Loc. Dragova, UAT. Cândești, Jud. Neamț	25		
			3301-C5		102	Intravilan, Loc. Dragova, UAT. Cândești, Jud. Neamț	43		
			3301-C6		102	Intravilan, Loc. Dragova, UAT. Cândești, Jud. Neamț	56		
			3301-C7		102	Intravilan, Loc. Dragova, UAT. Cândești, Jud. Neamț	46		
5220	URSACHE JĂNIȚA		3199		103	Intravilan, Loc. Dragova, UAT. Cândești, Jud. Neamț	940		LIPSĂ CNP
5221	URSACHE JĂNIȚA		4489		105	Intravilan, Loc. Dragova și extravilan comuna Cândești	18800		LIPSĂ CNP
5222	URSACHE IORD. MARIA		6306		53	Extravilan, UAT. Cândești, Jud. Neamț; (Tarla: 10, Parcela: 448/52)	7200		LIPSĂ CNP
5223	URSACHE MIHAI		3301		102	Intravilan, Loc. Dragova, UAT. Cândești, Jud. Neamț	3000		LIPSĂ CNP
5224	URSACHE MIHAI		3301-C1		102	Intravilan, Loc. Dragova, UAT. Cândești, Jud. Neamț	111		LIPSĂ CNP
			3301-C2		102	Intravilan, Loc. Dragova, UAT. Cândești, Jud. Neamț	38		
			3301-C3		102	Intravilan, Loc. Dragova, UAT. Cândești, Jud. Neamț	71		
			3301-C4		102	Intravilan, Loc. Dragova, UAT. Cândești, Jud. Neamț	25		
			3301-C5		102	Intravilan, Loc. Dragova, UAT. Cândești, Jud. Neamț	43		
			3301-C6		102	Intravilan, Loc. Dragova, UAT. Cândești, Jud. Neamț	56		
			3301-C7		102	Intravilan, Loc. Dragova, UAT. Cândești, Jud. Neamț	46		
5225	URSACHE V. PROFIRA		3007		101	Intravilan, Loc. Barcanesti, UAT. Cândești, Jud. Neamț	3900		LIPSĂ CNP
5226	URSACHE V. PROFIRA		3012		101	Intravilan, Loc. Barcanesti, UAT. Cândești, Jud. Neamț	4981		LIPSĂ CNP
5227	URSACHE V. PROFIRA		5487		101	Extravilan, UAT. Cândești, Jud. Neamț; (Tarla: 29, Parcela: 802/51)	1800		LIPSĂ CNP
5228	URSACHE V. PROFIRA		5490		101	Extravilan, UAT. Cândești, Jud. Neamț; (Tarla: 29, Parcela: 802/52)	2200		LIPSĂ CNP
5229	URSACHE V. PROFIRA		5827		81	Extravilan, UAT. Cândești, Jud. Neamț; (Tarla: 30, Parcela: 992/44)	5400		LIPSĂ CNP
5230	URSACHE N. TEODORA		2600		69	Intravilan, Loc. Târdeni Mici, UAT. Cândești, Jud. Neamț	2000		LIPSĂ CNP
5231	URSACHE N. TEODORA		2600-C1		69	Intravilan, Loc. Târdeni Mici, UAT. Cândești, Jud. Neamț	40		LIPSĂ CNP
5232	URSACHE VASILE		3301		102	Intravilan, Loc. Dragova, UAT. Cândești, Jud. Neamț	3000		LIPSĂ CNP
5233	URSACHE VASILE		3301-C1		102	Intravilan, Loc. Dragova, UAT. Cândești, Jud. Neamț	111		LIPSĂ CNP
			3301-C2		102	Intravilan, Loc. Dragova, UAT. Cândești, Jud. Neamț	38		




Nr. crt.	Nume / denumire deținător	Data nașterii / CUI	Identificator	Planșa	Sector cadastral	Adresa imobilului	Suprafața în proprietate (mp)	Suprafața în posesie (mp)	Observații deținător
5233	URSACHE VASILE		3301-C3		102	Intravilan, Loc. Dragova, UAT. Căndești, Jud. Neamț	71		LIPSĂ CNP
			3301-C4		102	Intravilan, Loc. Dragova, UAT. Căndești, Jud. Neamț	25		
			3301-C5		102	Intravilan, Loc. Dragova, UAT. Căndești, Jud. Neamț	43		
			3301-C6		102	Intravilan, Loc. Dragova, UAT. Căndești, Jud. Neamț	56		
			3301-C7		102	Intravilan, Loc. Dragova, UAT. Căndești, Jud. Neamț	46		
5234	URSACHI ANA		3274		102	Intravilan, Loc. Dragova, UAT. Căndești, Jud. Neamț	1868		soți, LIPSĂ CNP
5235	URSACHI ANA		3274-C3		102	Intravilan, Loc. Dragova, UAT. Căndești, Jud. Neamț	122		soți, LIPSĂ CNP
			3274-C4		102	Intravilan, Loc. Dragova, UAT. Căndești, Jud. Neamț	38		
5236	URSACHI ANA		3322		105	Intravilan, Loc. Dragova intravilan Dragova, extravilan Candesti, punctul Cotreanta	2850		- soți,
5237	URSACHI ANA		3322-C1		105	Intravilan, Loc. Dragova intravilan Dragova, extravilan Candesti, punctul Cotreanta	212		- soți,
			3322-C2		105	Intravilan, Loc. Dragova intravilan Dragova, extravilan Candesti, punctul Cotreanta	24		
			3322-C3		105	Intravilan, Loc. Dragova intravilan Dragova, extravilan Candesti, punctul Cotreanta	32		
5238	URSACHI ANA		4953		105	Intravilan, Loc. Dragova și extravilan comuna Căndești	2850		- soți,
5239	URSACHI ANA		4953-C1		105	Intravilan, Loc. Dragova, UAT. Căndești, Jud. Neamț	144		- soți,
			4953-C2		105	Intravilan, Loc. Dragova, UAT. Căndești, Jud. Neamț	51		
			4953-C3		105	Intravilan, Loc. Dragova, UAT. Căndești, Jud. Neamț	96		
			4953-C4		105	Intravilan, Loc. Dragova, UAT. Căndești, Jud. Neamț	26		
			4953-C5		105	Intravilan, Loc. Dragova, UAT. Căndești, Jud. Neamț	185		
5240	URSACHI I. ION		3279		102	Intravilan, Loc. Dragova, UAT. Căndești, Jud. Neamț	3300		LIPSĂ CNP
5241	URSACHI I. ION		3279-C1		102	Intravilan, Loc. Dragova, UAT. Căndești, Jud. Neamț	93		LIPSĂ CNP
			3279-C2		102	Intravilan, Loc. Dragova, UAT. Căndești, Jud. Neamț	66		
			3279-C3		102	Intravilan, Loc. Dragova, UAT. Căndești, Jud. Neamț	62		
			3279-C4		102	Intravilan, Loc. Dragova, UAT. Căndești, Jud. Neamț	40		
5242	URSACHI I. ION		4442		100	Extravilan, UAT. Căndești, Jud. Neamț; (Tarla: 29, Parcela: 828/104)	5600		LIPSĂ CNP
5243	URSACHI I. ION		4509		105	Extravilan, UAT. Căndești, Jud. Neamț; (Tarla: 22, Parcela: 697/36)	3200		LIPSĂ CNP
5244	URSACHI I. MIRCEA		3279		102	Intravilan, Loc. Dragova, UAT. Căndești, Jud. Neamț	3300		LIPSĂ CNP
5245	URSACHI I. MIRCEA		3279-C1		102	Intravilan, Loc. Dragova, UAT. Căndești, Jud. Neamț	93		LIPSĂ CNP
			3279-C2		102	Intravilan, Loc. Dragova, UAT. Căndești, Jud. Neamț	66		
			3279-C3		102	Intravilan, Loc. Dragova, UAT. Căndești, Jud. Neamț	62		
			3279-C4		102	Intravilan, Loc. Dragova, UAT. Căndești, Jud. Neamț	40		
5246	URSACHI I. MIRCEA		3312		102	Intravilan, Loc. Dragova, UAT. Căndești, Jud. Neamț	2480		LIPSĂ CNP
5247	URSACHI I. MIRCEA		3312-C1		102	Intravilan, Loc. Dragova, UAT. Căndești, Jud. Neamț	123		LIPSĂ CNP
			3312-C2		102	Intravilan, Loc. Dragova, UAT. Căndești, Jud. Neamț	67		
			3312-C3		102	Intravilan, Loc. Dragova, UAT. Căndești, Jud. Neamț	60		



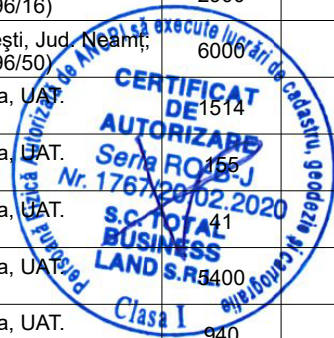
Nr. crt.	Nume / denumire deținător	Data nașterii / CUI	Identificator	Planșa	Sector cadastral	Adresa imobilului	Suprafața în proprietate (mp)	Suprafața în posesie (mp)	Observații deținător
5247	URSACHI I. MIRCEA		3312-C4		102	Intravilan, Loc. Dragova, UAT. Căndești, Jud. Neamț	33		LIPSĂ CNP
			3312-C5		102	Intravilan, Loc. Dragova, UAT. Căndești, Jud. Neamț	31		
			3312-C6		102	Intravilan, Loc. Dragova, UAT. Căndești, Jud. Neamț	26		
5248	URSACHI I. MIRCEA		4442		100	Extravilan, UAT. Căndești, Jud. Neamț; (Tarla: 29, Parcela: 828/104)	5600		LIPSĂ CNP
5249	URSACHI I. MIRCEA		4509		105	Extravilan, UAT. Căndești, Jud. Neamț; (Tarla: 22, Parcela: 697/36)	3200		LIPSĂ CNP
5250	URSACHI I. MIRCEA		6179		53	Extravilan, UAT. Căndești, Jud. Neamț; (Tarla: 10, Parcela: 448/2)	10000		LIPSĂ CNP
5251	URSACHI VASILE		3274		102	Intravilan, Loc. Dragova, UAT. Căndești, Jud. Neamț	1868		LIPSĂ CNP
5252	URSACHI VASILE		3274-C3		102	Intravilan, Loc. Dragova, UAT. Căndești, Jud. Neamț	122		LIPSĂ CNP
			3274-C4		102	Intravilan, Loc. Dragova, UAT. Căndești, Jud. Neamț	38		
5253	URSACHI VASILE	11.12.1972	3322		105	Intravilan, Loc. Dragova intravilan Dragova, extravilan Candesti, punctul Cotreanta	2850		
5254	URSACHI VASILE	11.12.1972	3322-C1		105	Intravilan, Loc. Dragova intravilan Dragova, extravilan Candesti, punctul Cotreanta	212		
			3322-C2		105	Intravilan, Loc. Dragova intravilan Dragova, extravilan Candesti, punctul Cotreanta	24		
			3322-C3		105	Intravilan, Loc. Dragova intravilan Dragova, extravilan Candesti, punctul Cotreanta	32		
5255	URSACHI VASILE	11.12.1972	4953		105	Intravilan, Loc. Dragova și extravilan comuna Căndești	2850		
5256	URSACHI VASILE	11.12.1972	4953-C1		105	Intravilan, Loc. Dragova, UAT. Căndești, Jud. Neamț	144		
			4953-C2		105	Intravilan, Loc. Dragova, UAT. Căndești, Jud. Neamț	51		
			4953-C3		105	Intravilan, Loc. Dragova, UAT. Căndești, Jud. Neamț	96		
			4953-C4		105	Intravilan, Loc. Dragova, UAT. Căndești, Jud. Neamț	26		
			4953-C5		105	Intravilan, Loc. Dragova, UAT. Căndești, Jud. Neamț	185		
5257	URSU DANIEL	16.10.1970	2237		97	Intravilan, Loc. Târdenii Mici, UAT. Căndești, Jud. Neamț	8293		
5258	URSU DANIEL	16.10.1970	2303		97	Intravilan, Loc. Târdenii Mici, UAT. Căndești, Jud. Neamț	3800		
5259	URSU DANIEL		2393		73	Intravilan, Loc. Barcanesti, UAT. Căndești, Jud. Neamț	6795		soț, LIPSĂ CNP
5260	URSU DANIEL		2393-C1		73	Intravilan, Loc. Barcanesti intravilan Bărcănești, extravilan comuna Căndești	104		soț, LIPSĂ CNP
5261	URSU GH. ELENA		2606		99	Intravilan, Loc. Barcanesti și extravilan comuna Căndești	5400		LIPSĂ CNP
5262	URSU GH. ELENA		4725		94	Extravilan, UAT. Căndești, Jud. Neamț; (Tarla: 30, Parcela: 932/137)	5000		LIPSĂ CNP
5263	URSU ELENA-DANIELA	30.12.1977	2237		97	Intravilan, Loc. Târdenii Mici, UAT. Căndești, Jud. Neamț	8293		- soti
5264	URSU ELENA-DANIELA	30.12.1977	2303		97	Intravilan, Loc. Târdenii Mici, UAT. Căndești, Jud. Neamț	3800		- soti
5265	URSU ELENA-DANIELA		2393		73	Intravilan, Loc. Barcanesti, UAT. Căndești, Jud. Neamț	6795		soție, LIPSĂ CNP
5266	URSU ELENA-DANIELA		2393-C1		73	Intravilan, Loc. Barcanesti intravilan Bărcănești, extravilan comuna Căndești	104		soție, LIPSĂ CNP
5267	URSU MARIA		2242		98	Intravilan, Loc. Târdenii Mici, UAT. Căndești, Jud. Neamț	2964		- soti, LIPSĂ CNP
			2242-C1		98	Intravilan, Loc. Târdenii Mici, UAT. Căndești, Jud. Neamț	72		
			2242-C2		98	Intravilan, Loc. Târdenii Mici, UAT. Căndești, Jud. Neamț	49		
5268	URSU MARIA		2242-C3		98	Intravilan, Loc. Târdenii Mici, UAT. Căndești, Jud. Neamț	129		- soti, LIPSĂ CNP
			2242-C4		98	Intravilan, Loc. Târdenii Mici, UAT. Căndești, Jud. Neamț	18		



Nr. crt.	Nume / denumire deținător	Data nașterii / CUI	Identificator	Planșa	Sector cadastral	Adresa imobilului	Suprafața în proprietate (mp)	Suprafața în posesie (mp)	Observații deținător
5269	URSU MARIA	22.03.1979	4333		98	Extravilan, UAT. Cândești, Jud. Neamț; (Tarla: 30, Parcela: 857)	2616		-soti
5270	URSU MARIA	22.03.1979	4334		98	Extravilan tarla Punga; (Tarla: 30, Parcela: 857)	2026		soți
5271	URSU NECULAI		2222		98	Intravilan, Loc. Târdeni Mici, UAT. Cândești, Jud. Neamț	1816		LIPSĂ CNP
5272	URSU NECULAI		2242		98	Intravilan, Loc. Târdeni Mici, UAT. Cândești, Jud. Neamț	2984		LIPSĂ CNP
			2242-C1		98	Intravilan, Loc. Târdeni Mici, UAT. Cândești, Jud. Neamț	72		
			2242-C2		98	Intravilan, Loc. Târdeni Mici, UAT. Cândești, Jud. Neamț	49		
5273	URSU C. NECULAI		2255		97	Intravilan, Loc. Târdeni Mici, UAT. Cândești, Jud. Neamț	3522		LIPSĂ CNP
5274	URSU C. NECULAI		2255-C1		97	Intravilan, Loc. Târdeni Mici, UAT. Cândești, Jud. Neamț	56		LIPSĂ CNP
			2255-C2		97	Intravilan, Loc. Târdeni Mici, UAT. Cândești, Jud. Neamț	93		
			2255-C3		97	Intravilan, Loc. Târdeni Mici, UAT. Cândești, Jud. Neamț	5		
			2255-C4		97	Intravilan, Loc. Târdeni Mici, UAT. Cândești, Jud. Neamț	13		
			2255-C5		97	Intravilan, Loc. Târdeni Mici, UAT. Cândești, Jud. Neamț	4		
5275	URSU C. NECULAI		2260		97	Intravilan, Loc. Târdeni Mici, UAT. Cândești, Jud. Neamț	1377		LIPSĂ CNP
5276	URSU C. NECULAI		4727		94	Extravilan, UAT. Cândești, Jud. Neamț; (Tarla: 30, Parcela: 932/136)	8600		LIPSĂ CNP
5277	URSU PROFIRA		2242		98	Intravilan, Loc. Târdeni Mici, UAT. Cândești, Jud. Neamț	2984		LIPSĂ CNP
			2242-C1		98	Intravilan, Loc. Târdeni Mici, UAT. Cândești, Jud. Neamț	72		
			2242-C2		98	Intravilan, Loc. Târdeni Mici, UAT. Cândești, Jud. Neamț	49		
5278	URSU VASILE	22.03.1979	2242		98	Intravilan, Loc. Târdeni Mici, UAT. Cândești, Jud. Neamț	2984		
			2242-C1		98	Intravilan, Loc. Târdeni Mici, UAT. Cândești, Jud. Neamț	72		
			2242-C2		98	Intravilan, Loc. Târdeni Mici, UAT. Cândești, Jud. Neamț	49		
5279	URSU VASILE	22.03.1979	2242-C3		98	Intravilan, Loc. Târdeni Mici, UAT. Cândești, Jud. Neamț	129		
			2242-C4		98	Intravilan, Loc. Târdeni Mici, UAT. Cândești, Jud. Neamț	18		
5280	URSU VASILE	01.01.1973	4333		98	Extravilan, UAT. Cândești, Jud. Neamț; (Tarla: 30, Parcela: 857)	2616		
5281	URSU VASILE	01.01.1973	4334		98	Extravilan tarla Punga; (Tarla: 30, Parcela: 857)	2026		
5282	VACARU FLORENTINA		6218		53	Extravilan, UAT. Cândești, Jud. Neamț; (Tarla: 10, Parcela: 448/41)	10000		LIPSĂ CNP
5283	VADUVA GHE. VALERIA		6292		53	Extravilan, UAT. Cândești, Jud. Neamț; (Tarla: 10, Parcela: 448/ua38)	10000		LIPSĂ CNP
5284	VALEANU V. CATRINA		2964		65	Intravilan, Loc. Cândești, UAT. Cândești, Jud. Neamț	3200		LIPSĂ CNP
5285	VALEANU GEORGE	24.11.1998	2998		104	Intravilan, Loc. Dragova Intravilan Cândești și extravilan comuna Cândești, județul Neamț	3200		bun propriu
5286	VĂLEANU ANA		3302		66	Intravilan, Loc. Cândești, UAT. Cândești, Jud. Neamț	8400		LIPSĂ CNP
5287	VĂLEANU GHEORGHE		2807		68	Intravilan, Loc. Cândești, UAT. Cândești, Jud. Neamț	1006		LIPSĂ CNP
5288	VĂLEANU GHEORGHE		2807-C1		68	Intravilan, Loc. Cândești, UAT. Cândești, Jud. Neamț	181		LIPSĂ CNP
			2807-C2		68	Intravilan, Loc. Cândești, UAT. Cândești, Jud. Neamț	68		
			2807-C3		68	Intravilan, Loc. Cândești, UAT. Cândești, Jud. Neamț	85		
5289	VĂLEANU GHEORGHE		2951		67	Intravilan, Loc. Cândești punctul Cotreanta; ȘI EXTRAVILAN COMUNA CÂNDEȘTI	4500		LIPSĂ CNP
5290	VĂLEANU GHEORGHE		2951-C1		67	Intravilan, Loc. Cândești, UAT. Cândești, Jud. Neamț	226		LIPSĂ CNP




Nr. crt.	Nume / denumire deținător	Data nașterii / CUI	Identificator	Planșa	Sector cadastral	Adresa imobilului	Suprafața în proprietate (mp)	Suprafața în posesie (mp)	Observații deținător
5290	VĂLEANU GHEORGHE		2951-C2		67	Intravilan, Loc. Cândești, UAT. Cândești, Jud. Neamț	156		LIPSĂ CNP
			2951-C3		67	Intravilan, Loc. Cândești, UAT. Cândești, Jud. Neamț	42		
			2951-C4		67	Intravilan, Loc. Cândești, UAT. Cândești, Jud. Neamț	61		
5291	VĂLEANU GHEORGHE	12.04.1970	5534		68	Intravilan, Loc. Cândești, UAT. Cândești, Jud. Neamț	463		
5292	VĂLEANU GHEORGHE	12.04.1970	5534-C1		68	Intravilan, Loc. Cândești, UAT. Cândești, Jud. Neamț	84		
5293	VĂLEANU LENUȚA		2807		68	Intravilan, Loc. Cândești, UAT. Cândești, Jud. Neamț	1006		soți, LIPSĂ CNP
5294	VĂLEANU LENUȚA		2807-C1		68	Intravilan, Loc. Cândești, UAT. Cândești, Jud. Neamț	78		soți, LIPSĂ CNP
			2807-C2		68	Intravilan, Loc. Cândești, UAT. Cândești, Jud. Neamț	68		
			2807-C3		68	Intravilan, Loc. Cândești, UAT. Cândești, Jud. Neamț	85		
5295	VĂLEANU LENUȚA		2951		67	Intravilan, Loc. Cândești punctul Cotreanta; ȘI EXTRAVILAN COMUNA CÂNDEȘTI	4500		- soți, LIPSĂ CNP
5296	VĂLEANU LENUȚA		2951-C1		67	Intravilan, Loc. Cândești, UAT. Cândești, Jud. Neamț	226		- soți, LIPSĂ CNP
			2951-C2		67	Intravilan, Loc. Cândești, UAT. Cândești, Jud. Neamț	156		
			2951-C3		67	Intravilan, Loc. Cândești, UAT. Cândești, Jud. Neamț	42		
			2951-C4		67	Intravilan, Loc. Cândești, UAT. Cândești, Jud. Neamț	61		
5297	VĂLEANU LENUȚA		5534		68	Intravilan, Loc. Cândești, UAT. Cândești, Jud. Neamț	463		soți; LIPSĂ CNP
5298	VĂLEANU LENUȚA		5534-C1		68	Intravilan, Loc. Cândești, UAT. Cândești, Jud. Neamț	84		soți; LIPSĂ CNP
5299	VASILACHE ANETA		4822		66	Extravilan, UAT. Cândești, Jud. Neamț; (Tarla: 20, Parcela: 685/42)	4000		LIPSĂ CNP
5300	VASILACHE GH. ANETA		6512		87	Extravilan, UAT. Cândești, Jud. Neamț; (Tarla: 32, Parcela: 1254)	2700		LIPSĂ CNP
5301	VASILACHE CORNEL-IONEL	02.05.1978	3223		103	Intravilan, Loc. Dragova, UAT. Cândești, Jud. Neamț	657		- necasatorit,
5302	VASILACHE CORNEL-IONEL	02.05.1978	3223-C1		103	Intravilan, Loc. Dragova, UAT. Cândești, Jud. Neamț	95		- necasatorit,
5303	VASILACHE ELISABETA	29.01.1930	3265		104	Intravilan, Loc. Dragova ȘI EXTRAVILAN COMUNA CÂNDEȘTI	1138		
5304	VASILACHE ELISABETA	29.01.1930	3268		104	Intravilan, Loc. Dragova, UAT. Cândești, Jud. Neamț	956		
5305	VASILACHE ELISABETA	29.01.1930	3268-C1		104	Intravilan, Loc. Dragova, UAT. Cândești, Jud. Neamț	222		
			3268-C2		104	Intravilan, Loc. Dragova, UAT. Cândești, Jud. Neamț	46		
5306	VASILACHE ELISABETA	29.01.1930	5595		104	Extravilan, Loc. Barcanesti, UAT. Cândești, Jud. Neamț; (Tarla: 22, Parcela: 695/54)	830		
5307	VASILACHE T. ELISABETA		6237		53	Extravilan, UAT. Cândești, Jud. Neamț; (Tarla: 10, Parcela: 448/63)	10000		LIPSĂ CNP
5308	VASILACHE ELISABETA	29.01.1930	8742		104	Intravilan, Loc. Dragova, UAT. Cândești, Jud. Neamț	390		
5309	VASILACHE I. SOFIEA		6554		91	Extravilan, UAT. Cândești, Jud. Neamț; (Tarla: 32, Parcela: 1396/16)	2900		LIPSĂ CNP
5310	VASILACHE I. SOFIEA		8383		91	Extravilan, UAT. Cândești, Jud. Neamț; (Tarla: 32, Parcela: 1396/50)	6000		LIPSĂ CNP
5311	VASILACHE VASILE		3218		103	Intravilan, Loc. Dragova, UAT. Cândești, Jud. Neamț	1514		LIPSĂ CNP
5312	VASILACHE VASILE		3218-C1		103	Intravilan, Loc. Dragova, UAT. Cândești, Jud. Neamț	155		LIPSĂ CNP
			3218-C2		103	Intravilan, Loc. Dragova, UAT. Cândești, Jud. Neamț	41		
5313	VASILACHE VASILE		3331		105	Intravilan, Loc. Dragova, UAT. Cândești, Jud. Neamț	5400		LIPSĂ CNP
5314	VI ȘAN ANETA		3199		103	Intravilan, Loc. Dragova, UAT. Cândești, Jud. Neamț	940		LIPSĂ CNP
5315	VI ȘAN ANETA		4489		105	Intravilan, Loc. Dragova și extravilan comuna Cândești	18800		LIPSĂ CNP



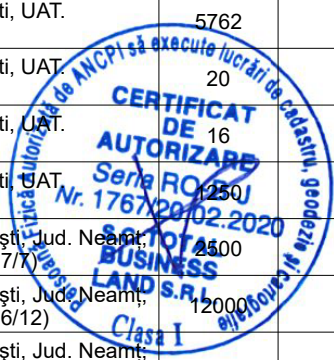
Nr. crt.	Nume / denumire deținător	Data nașterii / CUI	Identificator	Planșa	Sector cadastral	Adresa imobilului	Suprafața în proprietate (mp)	Suprafața în posesie (mp)	Observații deținător
5316	VI ȘAN A. MARIA	15.04.1946	3293		102	Intravilan, Loc. Dragova, UAT. Cândești, Jud. Neamț	1367		
5317	VI ȘAN GH. SANDU		5682		102	Intravilan, Loc. Dragova, UAT. Cândești, Jud. Neamț	962		LIPSĂ CNP
5318	VI ȘAN GH. SANDU		5682-C1		102	Intravilan, Loc. Dragova, UAT. Cândești, Jud. Neamț	54		LIPSĂ CNP
			5682-C2		102	Intravilan, Loc. Dragova, UAT. Cândești, Jud. Neamț	59		
5319	VLAD ANA		3096		70	Extravilan, UAT. Cândești, Jud. Neamț; (Tarla: 24, Parcela: 721/1)	4212		LIPSĂ CNP
5320	VLAD ANA	12.11.1967	3138		103	Intravilan, Loc. Dragova, UAT. Cândești, Jud. Neamț	4263		- casatorita cu
5321	VLAD ANA		3171		69	Intravilan, Loc. Dragova, UAT. Cândești, Jud. Neamț	9600		LIPSA CNP, CĂSĂTORITĂ CU
5322	VLAD ANA		3171-C1		69	Intravilan, Loc. Dragova, UAT. Cândești, Jud. Neamț	60		LIPSA CNP, CĂSĂTORITĂ CU
5323	VLAD CONSTANTIN	15.07.1967	2386		97	Intravilan, Loc. Târdenui Mici, UAT. Cândești, Jud. Neamț	5844		
5324	VLAD CONSTANTIN	15.07.1967	2397		97	Intravilan, Loc. Târdenui Mici, UAT. Cândești, Jud. Neamț	1046		soți
5325	VLAD CONSTANTIN	15.07.1967	2397-C3		97	Intravilan, Loc. Târdenui Mici, UAT. Cândești, Jud. Neamț	18		soți
5326	VLAD CONSTANTIN	15.07.1967	2397-C2		97	Intravilan, Loc. Târdenui Mici, UAT. Cândești, Jud. Neamț	71		soți
5327	VLAD ELENA		2354		96	Intravilan, Loc. Târdenui Mici, UAT. Cândești, Jud. Neamț	791		LIPSĂ CNP
5328	VLAD ELENA		2354-C1		96	Intravilan, Loc. Târdenui Mici, UAT. Cândești, Jud. Neamț	71		LIPSĂ CNP
			2354-C2		96	Intravilan, Loc. Târdenui Mici, UAT. Cândești, Jud. Neamț	11		
5329	VLAD ELENA	27.05.1975	2386		97	Intravilan, Loc. Târdenui Mici, UAT. Cândești, Jud. Neamț	5844		soți
5330	VLAD ELENA	27.05.1975	2397		97	Intravilan, Loc. Târdenui Mici, UAT. Cândești, Jud. Neamț	1046		
5331	VLAD ELENA	27.05.1975	2397-C3		97	Intravilan, Loc. Târdenui Mici, UAT. Cândești, Jud. Neamț	18		
5332	VLAD ELENA	27.05.1975	2397-C2		97	Intravilan, Loc. Târdenui Mici, UAT. Cândești, Jud. Neamț	71		
5333	VLAD T. ELENA		6246		53	Extravilan, UAT. Cândești, Jud. Neamț; (Tarla: 10, Parcela: 448/72)	2500		LIPSĂ CNP
5334	VLAD GHEORGHE		6197		53	Extravilan, UAT. Cândești, Jud. Neamț; (Tarla: 10, Parcela: 448/20)	7500		LIPSĂ CNP
5335	VLAD MIHAI		3096		70	Extravilan, UAT. Cândești, Jud. Neamț; (Tarla: 24, Parcela: 721/1)	4212		soți- bun comun, LIPSĂ CNP
5336	VLAD MIHAI		3138		103	Intravilan, Loc. Dragova, UAT. Cândești, Jud. Neamț	4263		LIPSĂ CNP
5337	VLAD MIHAI		3171		69	Intravilan, Loc. Dragova, UAT. Cândești, Jud. Neamț	9600		LIPSA CNP
5338	VLAD MIHAI		3171-C1		69	Intravilan, Loc. Dragova, UAT. Cândești, Jud. Neamț	60		LIPSA CNP
5339	VRABIE ADELUȚA		4324		98	Extravilan, UAT. Cândești, Jud. Neamț; (Tarla: 30, Parcela: 857/114)	9900		LIPSĂ CNP
5340	VRABIE ADELUȚA		4521		105	Extravilan, UAT. Cândești, Jud. Neamț; (Tarla: 22, Parcela: 697/52)	7200		LIPSĂ CNP
5341	VRABIE ANA - MARIA		4521		105	Extravilan, UAT. Cândești, Jud. Neamț; (Tarla: 22, Parcela: 697/52)	7200		LIPSĂ CNP
5342	VRABIE ANA-MARIA		4324		98	Extravilan, UAT. Cândești, Jud. Neamț; (Tarla: 30, Parcela: 857/114)	9900		LIPSĂ CNP
5343	VRABIE AURICA		4324		98	Extravilan, UAT. Cândești, Jud. Neamț; (Tarla: 30, Parcela: 857/114)	9900		LIPSĂ CNP
5344	VRABIE AURICA		4521		105	Extravilan, UAT. Cândești, Jud. Neamț; (Tarla: 22, Parcela: 697/52)	7200		LIPSĂ CNP
5345	VRABIE ELENA		4324		98	Extravilan, UAT. Cândești, Jud. Neamț; (Tarla: 30, Parcela: 857/114)	9900		LIPSĂ CNP
5346	VRABIE ELENA		4521		105	Extravilan, UAT. Cândești, Jud. Neamț; (Tarla: 22, Parcela: 697/52)	7200		LIPSĂ CNP
5347	VRABIE FILOTIA		4324		98	Extravilan, UAT. Cândești, Jud. Neamț; (Tarla: 30, Parcela: 857/114)	9900		LIPSĂ CNP




Nr. crt.	Nume / denumire deținător	Data nașterii / CUI	Identificator	Planșa	Sector cadastral	Adresa imobilului	Suprafața în proprietate (mp)	Suprafața în posesie (mp)	Observații deținător
5348	VRABIE FILOTIA		4521		105	Extravilan, UAT. Cândești, Jud. Neamț; (Tarla: 22, Parcela: 697/52)	7200		LIPSĂ CNP
5349	VRABIE IONEL		4324		98	Extravilan, UAT. Cândești, Jud. Neamț; (Tarla: 30, Parcela: 857/114)	9900		LIPSĂ CNP
5350	VRABIE IONEL		4521		105	Extravilan, UAT. Cândești, Jud. Neamț; (Tarla: 22, Parcela: 697/52)	7200		LIPSĂ CNP
5351	VRABIE LILIANA		4324		98	Extravilan, UAT. Cândești, Jud. Neamț; (Tarla: 30, Parcela: 857/114)	9900		LIPSĂ CNP
5352	VRABIE LILIANA		4521		105	Extravilan, UAT. Cândești, Jud. Neamț; (Tarla: 22, Parcela: 697/52)	7200		LIPSĂ CNP
5353	VRABIE LUCIA		4324		98	Extravilan, UAT. Cândești, Jud. Neamț; (Tarla: 30, Parcela: 857/114)	9900		LIPSĂ CNP
5354	VRABIE LUCIA		4521		105	Extravilan, UAT. Cândești, Jud. Neamț; (Tarla: 22, Parcela: 697/52)	7200		LIPSĂ CNP
5355	VRABIE MARIEA		4324		98	Extravilan, UAT. Cândești, Jud. Neamț; (Tarla: 30, Parcela: 857/114)	9900		LIPSĂ CNP
5356	VRABIE MARIEA		4521		105	Extravilan, UAT. Cândești, Jud. Neamț; (Tarla: 22, Parcela: 697/52)	7200		LIPSĂ CNP
5357	VRABIE MIHAI		4324		98	Extravilan, UAT. Cândești, Jud. Neamț; (Tarla: 30, Parcela: 857/114)	9900		LIPSĂ CNP
5358	VRABIE MIHAI		4521		105	Extravilan, UAT. Cândești, Jud. Neamț; (Tarla: 22, Parcela: 697/52)	7200		LIPSĂ CNP
5359	VRABIE OLGA		4324		98	Extravilan, UAT. Cândești, Jud. Neamț; (Tarla: 30, Parcela: 857/114)	9900		LIPSĂ CNP
5360	VRABIE OLGA		4521		105	Extravilan, UAT. Cândești, Jud. Neamț; (Tarla: 22, Parcela: 697/52)	7200		LIPSĂ CNP
5361	VRANCEANU A. CATINCA	28.06.1934	3031		101	Intravilan, Loc. Barcanesti, UAT. Cândești, Jud. Neamț	5976		
5362	VRANCEANU A. CATINCA	28.06.1934	3031-C1		101	Intravilan, Loc. Barcanesti, UAT. Cândești, Jud. Neamț	83		
			3031-C2		101	Intravilan, Loc. Barcanesti, UAT. Cândești, Jud. Neamț	60		
5363	VRANCEANU A. CATINCA	28.06.1934	5437		101	Extravilan, UAT. Cândești, Jud. Neamț; (Tarla: 29, Parcela: 818/67)	18800		
5364	VRANCEANU A. CATINCA	28.06.1934	5500		101	Extravilan, UAT. Cândești, Jud. Neamț; (Tarla: 29, Parcela: 818/80)	5800		
5365	VRÂNCIANU V. VASILE		2972		70	Intravilan, Loc. Barcanesti, UAT. Cândești, Jud. Neamț	990		LIPSĂ CNP
5366	VRÂNCIANU V. VASILE		2972-C1		70	Intravilan, Loc. Barcanesti, UAT. Cândești, Jud. Neamț	154		LIPSĂ CNP
			2972-C2		70	Intravilan, Loc. Barcanesti, UAT. Cândești, Jud. Neamț	81		
5367	VRINCEANU ELENA		1981		57	Intravilan, Loc. Barcanesti, UAT. Cândești, Jud. Neamț	4200		LIPSĂ CNP
5368	VRINCEANU ELENA		5919		92	Extravilan, UAT. Cândești, Jud. Neamț; (Tarla: 32, Parcela: 1396/46)	5600		LIPSĂ CNP
5369	VRÎNCEANU GH. ELENA		6309		53	Extravilan, UAT. Cândești, Jud. Neamț; (Tarla: 10, Parcela: 448/55)	10000		LIPSĂ CNP
5370	VRÎNCEANU GHEORGHE		2339		101	Intravilan, Loc. Barcanesti, UAT. Cândești, Jud. Neamț	3182		LIPSĂ CNP
5371	VRÎNCEANU GHEORGHE		2364		101	Intravilan, Loc. Barcanesti, UAT. Cândești, Jud. Neamț	5019		LIPSĂ CNP
5372	VRÎNCEANU GHEORGHE		2376		76	Intravilan, Loc. Barcanesti, UAT. Cândești, Jud. Neamț	3000		LIPSĂ CNP
5373	VRÎNCEANU GHEORGHE		4693		94	Intravilan, Loc. Târdenii Mici și extravilan comuna Cândești	6600		LIPSĂ CNP
5374	VRÎNCEANU VASILE		2339		101	Intravilan, Loc. Barcanesti, UAT. Cândești, Jud. Neamț	3182		LIPSĂ CNP
5375	VRÎNCEANU VASILE		2364		101	Intravilan, Loc. Barcanesti, UAT. Cândești, Jud. Neamț	5019		LIPSĂ CNP
5376	VRÎNCEANU VASILE		2376		76	Intravilan, Loc. Barcanesti, UAT. Cândești, Jud. Neamț	3000		LIPSĂ CNP
5377	VRÎNCEANU GH. VASILE		4603		76	Intravilan, Loc. Barcanesti, UAT. Cândești, Jud. Neamț	1486		LIPSĂ CNP
5378	VRÎNCEANU GH. VASILE		4603-C1		76	Intravilan, Loc. Barcanesti, UAT. Cândești, Jud. Neamț	1485		LIPSĂ CNP
			4603-C2		76	Intravilan, Loc. Barcanesti, UAT. Cândești, Jud. Neamț	1485		
			4603-C3		76	Intravilan, Loc. Barcanesti, UAT. Cândești, Jud. Neamț	55		
			4603-C4		76	Intravilan, Loc. Barcanesti, UAT. Cândești, Jud. Neamț	26		



Nr. crt.	Nume / denumire deținător	Data nașterii / CUI	Identificator	Planșa	Sector cadastral	Adresa imobilului	Suprafața în proprietate (mp)	Suprafața în posesie (mp)	Observații deținător
5378	VRÎNCEANU GH. VASILE		4603-C5		76	Intravilan, Loc. Barcanesti, UAT. Cândești, Jud. Neamț	11		LIPSĂ CNP
5379	VRÎNCEANU VASILE		4693		94	Intravilan, Loc. Târdeni Mici și extravilan comuna Cândești	6600		LIPSĂ CNP
5380	VRINCIANU GH. ELENA		1581		57	Intravilan, Loc. Barcanesti și extravilan comuna Cândești	7300		LIPSA CNP
5381	VRINCIANU GH. ELENA		3083		101	Intravilan, Loc. Barcanesti și extravilan comuna Cândești	8389		LIPSĂ CNP
5382	VRINCIANU GH. ELENA		3122		101	Intravilan, Loc. Barcanesti, UAT. Cândești, Jud. Neamț	9529		LIPSĂ CNP
5383	VRINCIANU GH. ELENA		3122-C1		101	Intravilan, Loc. Barcanesti, UAT. Cândești, Jud. Neamț	71		LIPSĂ CNP
			3122-C2		101	Intravilan, Loc. Barcanesti, UAT. Cândești, Jud. Neamț	25		
5384	VRINCIANU GH. ELENA		4872		95	Extravilan, UAT. Cândești, Jud. Neamț; (Tarla: 32, Parcela: 1317/73)	6600		LIPSA CNP
5385	VRINCIANU GH. ELENA		5914		92	Extravilan, UAT. Cândești, Jud. Neamț; (Tarla: 32, Parcela: 1396/50)	2300		LIPSĂ CNP
5386	VRÎNCIANU GH. FILOTEA		2692		101	Intravilan, Loc. Barcanesti și extravilan comuna Cândești	7622		LIPSĂ CNP
5387	VRÎNCIANU GH. FILOTEA		2692-C1		101	Intravilan, Loc. Barcanesti, UAT. Cândești, Jud. Neamț	35		LIPSĂ CNP
			2692-C2		101	Intravilan, Loc. Barcanesti, UAT. Cândești, Jud. Neamț	21		
			2692-C3		101	Intravilan, Loc. Barcanesti, UAT. Cândești, Jud. Neamț	40		
5388	VRÎNCIANU GH. FILOTEA		4363		100	Extravilan, UAT. Cândești, Jud. Neamț; (Tarla: 29, Parcela: 833/26)	3200		LIPSĂ CNP
5389	ZAHARIA E. ELIZA	27.10.1941	1843		79	Intravilan, Loc. Barcanesti, UAT. Cândești, Jud. Neamț	2155		
5390	ZAHARIA E. ELIZA	27.10.1941	1935		79	Intravilan, Loc. Barcanesti, UAT. Cândești, Jud. Neamț	1717		
5391	ZAHARIA E. ELIZA	27.10.1941	2014		79	Intravilan, Loc. Barcanesti, UAT. Cândești, Jud. Neamț	3462		
5392	ZAHARIA E. ELIZA	27.10.1941	4692		94	Intravilan, Loc. Târdeni Mici și extravilan comuna Cândești	7200		
5393	ZAHARIA E. ELIZA	27.10.1941	4702		94	Extravilan, UAT. Cândești, Jud. Neamț; (Tarla: 30, Parcela: 948/168)	2800		
5394	ZAHARIA I. GHEORGHE		1181		81	Intravilan, Loc. Padureni și extravilan comuna Cândești	7565		LIPSĂ CNP
5395	ZAHARIA I. GHEORGHE		2293		100	Intravilan, Loc. Barcanesti și extravilan comuna Cândești	7600		LIPSĂ CNP
5396	ZAHARIA I. GHEORGHE		2432		101	Intravilan, Loc. Barcanesti, UAT. Cândești, Jud. Neamț	1720		LIPSĂ CNP
5397	ZAHARIA I. GHEORGHE		2432-C1		101	Intravilan, Loc. Barcanesti, UAT. Cândești, Jud. Neamț	70		LIPSĂ CNP
			2432-C2		101	Intravilan, Loc. Barcanesti, UAT. Cândești, Jud. Neamț	37		
			2432-C3		101	Intravilan, Loc. Barcanesti, UAT. Cândești, Jud. Neamț	70		
			2432-C4		101	Intravilan, Loc. Barcanesti, UAT. Cândești, Jud. Neamț	31		
5398	ZAHARIA I. GHEORGHE		4290		99	Intravilan, Loc. Barcanesti și extravilan comuna Cândești	4500		LIPSĂ CNP
5399	ZAHARIA I. GHEORGHE		4379		100	Extravilan, UAT. Cândești, Jud. Neamț; (Tarla: 29, Parcela: 834/51)	2200		LIPSĂ CNP
5400	ZAMFIR GH. CLEMENT		2768		64	Intravilan, Loc. Cândești, UAT. Cândești, Jud. Neamț	5762		LIPSĂ CNP
5401	ZAMFIR GH. CLEMENT		2768-C1		64	Intravilan, Loc. Cândești, UAT. Cândești, Jud. Neamț	20		LIPSĂ CNP
			2768-C2		64	Intravilan, Loc. Cândești, UAT. Cândești, Jud. Neamț	16		
5402	ZAMFIR GH. CLEMENT		2849		23	Intravilan, Loc. Cândești, UAT. Cândești, Jud. Neamț	1250		LIPSA CNP
5403	ZAMFIR GH. PETRU		6419		84	Extravilan, UAT. Cândești, Jud. Neamț; (Tarla: 32, Parcela: 1217/7)	2500		LIPSĂ CNP
5404	ZAMFIR V. VALERIA		8376		91	Extravilan, UAT. Cândești, Jud. Neamț; (Tarla: 32, Parcela: 1396/12)	12000		LIPSĂ CNP
5405	ZAMFIRACHE MARGARETA		5852		53	Extravilan, UAT. Cândești, Jud. Neamț; (Tarla: 10, Parcela: 445/42; Tarla: 10, Parcela: 444; Tarla: 10, Parcela: 448/42)	45000		LIPSĂ CNP



Nr. crt.	Nume / denumire deținător	Data nașterii / CUI	Identificator	Planșa	Sector cadastral	Adresa imobilului	Suprafața în proprietate (mp)	Suprafața în posesie (mp)	Observații deținător
5406	ZĂNOAGĂ MARIA	03.10.1952	2394		73	Intravilan, Loc. Barcanesti punctul Trestia 2, extravilan comuna Căndești	6529		soți
5407	ZĂNOAGĂ MITICĂ	28.08.1948	2394		73	Intravilan, Loc. Barcanesti punctul Trestia 2, extravilan comuna Căndești	6529		
5408	ZAVATE I. ANETA		1580		80	Intravilan, Loc. Barcanesti și extravilan comuna Căndești	3600		LIPSĂ CNP
5409	ZAVATE I. ANETA		2112		57	Intravilan, Loc. Barcanesti și extravilan comuna Căndești	3309		LIPSA CNP
5410	ZAVATE I. ANETA		3065		104	Extravilan, UAT. Căndești, Jud. Neamț; (Tarla: 21, Parcela: 692/61)	7200		LIPSA CNP
5411	ZAVATE ANETA		4634		57	Extravilan, UAT. Căndești, Jud. Neamț; (Tarla: 28, Parcela: 770/33)	3000		LIPSA CNP
5412	ZAVATE AURICA		2621		71	Intravilan, Loc. Barcanesti și extravilan comuna Căndești	15545		LIPSĂ CNP
5413	ZAVATE AURICA		2621-C1		71	Intravilan, Loc. Barcanesti, UAT. Căndești, Jud. Neamț	134		LIPSĂ CNP
			2621-C2		71	Intravilan, Loc. Barcanesti, UAT. Căndești, Jud. Neamț	35		
			2621-C3		71	Intravilan, Loc. Barcanesti, UAT. Căndești, Jud. Neamț	69		
5414	ZAVATE AURICA	30.01.1944	2707		101	Intravilan, Loc. Barcanesti, UAT. Căndești, Jud. Neamț	778		
5415	ZAVATE CONSTANTIN	12.09.1955	5550		104	Extravilan, UAT. Căndești, Jud. Neamț; (Tarla: 21, Parcela: 692/76)	2500		
5416	ZAVATE I. CONSTANTIN		5693		67	Intravilan, Loc. Căndești și extravilan comuna Căndești	3600		LIPSĂ CNP
5417	ZAVATE ELENA	14.12.1957	2121		95	Intravilan, Loc. Târdenu Mici, UAT. Căndești, Jud. Neamț	2300		
5418	ZAVATE ELENA	14.12.1957	3126		104	Intravilan, Loc. Dragova si extravilan comuna Căndești	900		
5419	ZAVATE ELENA	14.12.1957	339		88	Intravilan, Loc. Padureni, UAT. Căndești, Jud. Neamț	1800		
5420	ZAVATE ELENA	14.12.1957	4383		100	Extravilan, UAT. Căndești, Jud. Neamț; (Tarla: 29, Parcela: 834/61)	2500		
5421	ZAVATE I. ELENA	14.12.1957	5593		104	Extravilan, UAT. Căndești, Jud. Neamț; (Tarla: 21, Parcela: 695/35)	5400		
5422	ZAVATE ELENA	14.12.1957	5794		92	Extravilan, UAT. Căndești, Jud. Neamț; (Tarla: 32, Parcela: 1317/17)	5400		
5423	ZAVATE ELENA	14.12.1957	8660		104	Extravilan, UAT. Căndești, Jud. Neamț; (Tarla: 21, Parcela: 692/77)	4100		
5424	ZAVATE N. ELISABETA		4490		105	Extravilan, UAT. Căndești, Jud. Neamț; (Tarla: 22, Parcela: 697/17)	4500		LIPSĂ CNP
5425	ZAVATE N. ELISABETA		5622		70	Extravilan, UAT. Căndești, Jud. Neamț; (Tarla: 24, Parcela: 721/56)	1600		LIPSĂ CNP
5426	ZAVATE I. GHEORGHE		1580		80	Intravilan, Loc. Barcanesti și extravilan comuna Căndești	3600		LIPSĂ CNP
5427	ZAVATE I. GHEORGHE		2112		57	Intravilan, Loc. Barcanesti și extravilan comuna Căndești	3309		LIPSA CNP
5428	ZAVATE I. GHEORGHE		3065		104	Extravilan, UAT. Căndești, Jud. Neamț; (Tarla: 21, Parcela: 692/61)	7200		LIPSA CNP
5429	ZAVATE I. GHEORGHE		4634		57	Extravilan, UAT. Căndești, Jud. Neamț; (Tarla: 28, Parcela: 770/33)	3000		LIPSA CNP
5430	ZAVATE GHE. GHEORGHE		6274		53	Extravilan, UAT. Căndești, Jud. Neamț; (Tarla: 10, Parcela: 448/ua21)	7100		LIPSĂ CNP
5431	ZAVATE I. ION		1580		80	Intravilan, Loc. Barcanesti și extravilan comuna Căndești	3600		LIPSĂ CNP
5432	ZAVATE I. ION		2112		57	Intravilan, Loc. Barcanesti și extravilan comuna Căndești	3309		LIPSA CNP
5433	ZAVATE ION	11.03.1975	2404		76	Intravilan, Loc. Barcanesti, UAT. Căndești, Jud. Neamț	2656		
			2404-C1		76	Intravilan, Loc. Barcanesti, UAT. Căndești, Jud. Neamț	59		
			2404-C3		76	Intravilan, Loc. Barcanesti, UAT. Căndești, Jud. Neamț	24		
5434	ZAVATE ION	11.03.1975	2404-C4		76	Intravilan, Loc. Barcanesti, UAT. Căndești, Jud. Neamț	136		
			2404-C5		76	Intravilan, Loc. Barcanesti, UAT. Căndești, Jud. Neamț	13		
			2404-C6		76	Intravilan, Loc. Barcanesti, UAT. Căndești, Jud. Neamț	68		
5435	ZAVATE I. ION		3065		104	Extravilan, UAT. Căndești, Jud. Neamț; (Tarla: 21, Parcela: 692/61)	7200		LIPSA CNP



Nr. crt.	Nume / denumire deținător	Data nașterii / CUI	Identificator	Planșa	Sector cadastral	Adresa imobilului	Suprafața în proprietate (mp)	Suprafața în posesie (mp)	Observații deținător
5436	ZAVATE I. ION		4634		57	Extravilan, UAT. Cândești, Jud. Neamț; (Tarla: 28, Parcela: 770/33)	3000		LIPSA CNP
5437	ZAVATE I. ION		6323		53	Extravilan, UAT. Cândești, Jud. Neamț; (Tarla: 10, Parcela: 448; Tarla: 10, Parcela: 462; Tarla: 10, Parcela: 452)	10000		LIPSA CNP
5438	ZAVATE ION....		2404		76	Intravilan, Loc. Barcanesti, UAT. Cândești, Jud. Neamț	2656		LIPSA CNP
			2404-C1		76	Intravilan, Loc. Barcanesti, UAT. Cândești, Jud. Neamț	59		
			2404-C3		76	Intravilan, Loc. Barcanesti, UAT. Cândești, Jud. Neamț	24		
5439	ZAVATE MARIA		2404		76	Intravilan, Loc. Barcanesti, UAT. Cândești, Jud. Neamț	2656		LIPSA CNP
			2404-C1		76	Intravilan, Loc. Barcanesti, UAT. Cândești, Jud. Neamț	59		
			2404-C3		76	Intravilan, Loc. Barcanesti, UAT. Cândești, Jud. Neamț	24		
5440	ZAVATE V. MARIA		2703		101	Intravilan, Loc. Barcanesti, UAT. Cândești, Jud. Neamț	1373		LIPSA CNP
5441	ZAVATE V. MARIA		2703-C1		101	Intravilan, Loc. Barcanesti, UAT. Cândești, Jud. Neamț	94		LIPSA CNP
			2703-C2		101	Intravilan, Loc. Barcanesti, UAT. Cândești, Jud. Neamț	61		
			2703-C3		101	Intravilan, Loc. Barcanesti, UAT. Cândești, Jud. Neamț	25		
5442	ZAVATE V. MARIA		4283		99	Extravilan, UAT. Cândești, Jud. Neamț; (Tarla: 30, Parcela: 857/31)	8600		LIPSA CNP
5443	ZAVATE V. MARIA		6502		87	Extravilan, UAT. Cândești, Jud. Neamț; (Tarla: 32, Parcela: 1254/20)	2000		LIPSA CNP
5444	ZAVATE V. MARIA		6530		89	Extravilan, UAT. Cândești, Jud. Neamț; (Tarla: 33, Parcela: 1462/15)	5800		LIPSA CNP
5445	ZAVATE V. MARIA		8360		88	Extravilan, UAT. Cândești, Jud. Neamț; (Tarla: 32, Parcela: 1262/20)	2000		LIPSA CNP
5446	ZAVATE MARIA-MAGDALENA		2404		76	Intravilan, Loc. Barcanesti, UAT. Cândești, Jud. Neamț	2656		- soți, LIPSA CNP
			2404-C1		76	Intravilan, Loc. Barcanesti, UAT. Cândești, Jud. Neamț	59		
			2404-C3		76	Intravilan, Loc. Barcanesti, UAT. Cândești, Jud. Neamț	24		
5447	ZAVATE CAROL. NICULINA		6271		53	Extravilan, UAT. Cândești, Jud. Neamț; (Tarla: 10, Parcela: 448/ua18)	10000		LIPSA CNP
5448	ZAVATE I. TASICA		1580		80	Intravilan, Loc. Barcanesti și extravilan comuna Cândești	3600		LIPSA CNP
5449	ZAVATE I. TASICA		2112		57	Intravilan, Loc. Barcanesti și extravilan comuna Cândești	3309		LIPSA CNP
5450	ZAVATE I. TASICA		3065		104	Extravilan, UAT. Cândești, Jud. Neamț; (Tarla: 21, Parcela: 692/61)	7200		LIPSA CNP
5451	ZAVATE I. TASICA		4634		57	Extravilan, UAT. Cândești, Jud. Neamț; (Tarla: 28, Parcela: 770/33)	3000		LIPSA CNP
5452	ZAVATE VASILE SILVIU	14.07.1978	4826		66	Extravilan, Loc. Barcanesti, UAT. Cândești, Jud. Neamț; (Tarla: 20, Parcela: 685)	4921		necăsătorit
5453	ZAVATI IOAN	20.04.1957	3126		104	Intravilan, Loc. Dragova si extravilan comuna Cândești	900		
5454	ZAVATI IOAN	20.04.1957	8660		104	Extravilan, UAT. Cândești, Jud. Neamț; (Tarla: 21, Parcela: 692/77)	4100		
5455	ZAVATI VIOREL	11.11.1967	3126		104	Intravilan, Loc. Dragova si extravilan comuna Cândești	900		
5456	ZAVATI VIOREL	11.11.1967	8660		104	Extravilan, UAT. Cândești, Jud. Neamț; (Tarla: 21, Parcela: 692/77)	4100		

